

【目次】

第426項	瀬戸内海	小豆島東方	海洋観測器具設置
第427項	瀬戸内海	岡山水道、小串港付近	小型船操縦訓練
第428項	瀬戸内海	宇野港	海上作業
第429項	瀬戸内海	備讃瀬戸東部、男木島	灯台について
第430項	瀬戸内海	備讃瀬戸及び付近	船舶通航信号所一部業務休止
第431項	瀬戸内海	黒土瀬戸、神島外港	潜水作業
第432項	瀬戸内海	備後灘、長江瀬戸	架橋工事等
第433項	瀬戸内海	安芸灘、安芸津港	灯台復旧（予告）
第434項	瀬戸内海	安芸灘、菊間港北東方	防災訓練
第435項	瀬戸内海	広島湾	灯台について
第436項	瀬戸内海	岩国港、第2区	掘下げ作業等
第437項	瀬戸内海	屋代島東岸	魚礁設置
第438項	瀬戸内海	屋代島西岸、彦島付近	魚礁設置
第439項	豊後水道及び付近		環境調査

◎この通報の位置情報は「世界測地系WGS-84」です。

◎この通報はインターネット、電子メール（インターネットで登録）で配信しています。

また、航行警報もインターネットで入手できます。

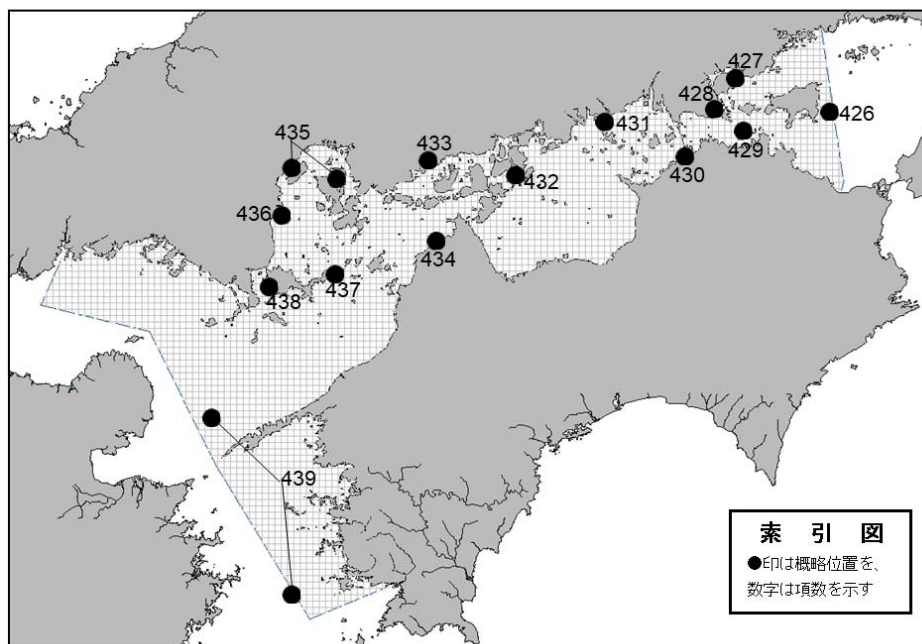
インターネットアドレス <https://www1.kaiho.mlit.go.jp/KAN6/>

FAXをご希望の場合は、海の相談室[電話(082)251-5111(内線2520)]まで。

◎情報の通知について

航海上重要な事項（航路標識の異変、航路障害物の存在等）及び水路図誌の内容と相違する事柄に気付かれた方は、第六管区海上保安本部又は海上保安部署等に連絡をお願いいたします。

◎水路通報に関するお問い合わせは第六管区海上保安本部[電話(082)251-5111(内線2515)]まで。



～海の事件・事故は 118番へ～



★2年426項 瀬戸内海 — 小豆島東方 海洋観測器具設置

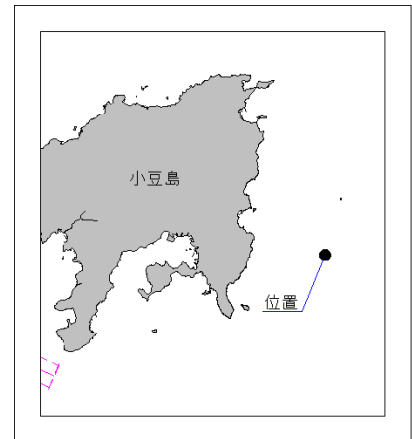
期 間 令和2年10月12日
(予備日19日～20日、26日～30日)の1500～翌1500

位 置 34-28.0N 134-24.0E

- 備 考 (1) 海洋観測器具を海底上5mの位置に設置
(2) 海洋観測器具の位置を示す
黄色灯付浮標(4秒1閃光)を設置
(3) 本作業に併せて作業船による採水及び採泥作業を実施

海 図 W150B-W106-JP106

出 所 第六管区海上保安本部



★2年427項 瀬戸内海 — 岡山水道、小串港付近 小型船操縦訓練

期 間 令和2年10月1日～31日(予備日を含む)までの日出～日没

区 域 4地点により囲まれる区域

- (1) 34-34-59N 134-02-31E
(2) 34-34-53N 134-02-32E
(3) 34-34-53N 134-02-29E
(4) 34-34-59N 134-02-28E

備 考 区域内に浮標を設置

海 図 W155-W1114

出 所 第六管区海上保安本部



★2年428項 瀬戸内海 — 宇野港 海上作業

六管区水路通報2年35号399項関連

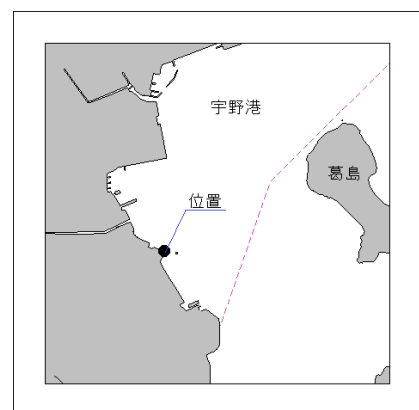
期 間 令和2年9月25日(予備日26日)の1300～1800

位 置 34-28-09N 133-56-21E付近

備 考 灯付浮標等の設置作業

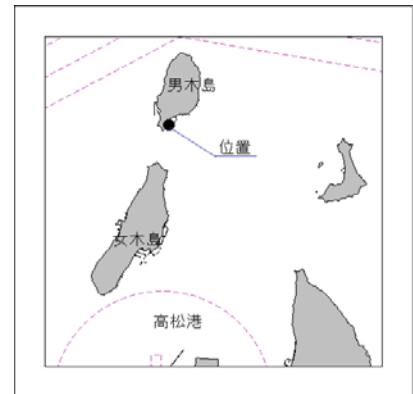
海 図 W154-W1122-W137A-JP137A-
W137B-JP137B

出 所 第六管区海上保安本部



★2年429項 瀬戸内海 - 備讃瀬戸東部、男木島 灯台について

期 間 令和2年10月1日～3日
名 称 男木漁港一号防波堤灯台
位 置 34-25.1N 134-03.4E
備 考 (1) 改修工事に伴い、灯塔の周囲が灰色のシートで覆われる
(2) 灯火に影響はない
海 図 W137A-JP137A-W153-JP153
参照書誌 411 4069.3番
出 所 第六管区海上保安本部



★2年430項 瀬戸内海 - 備讃瀬戸及び付近 船舶通航信号所一部業務休止

期 間 令和2年10月13日(予備日14日、15日)の1000～1600の内の2時間
名 称 青ノ山船舶通航信号所
休止業務 下津井レーダー施設のレーダー映像を使用する情報提供業務
海 図 W100A
参照書誌 411 8405番
出 所 第六管区海上保安本部

★2年431項 瀬戸内海 - 黒土瀬戸、神島外港 潜水作業

期 間 令和2年10月5日(予備日6日～9日)
区 域 4地点により囲まれる区域
(1) 34-26-59N 133-30-07E
(2) 34-26-56N 133-30-06E
(3) 34-26-55N 133-30-09E
(4) 34-26-58N 133-30-10E
備 考 (1) 灯付浮標及びアンカーチェーンの点検作業
(2) 警戒船を配置
海 図 W1119-W137B-JP137B-W1118
出 所 第六管区海上保安本部



★2年432項

瀬戸内海 — 備後灘、長江瀬戸 架橋工事等

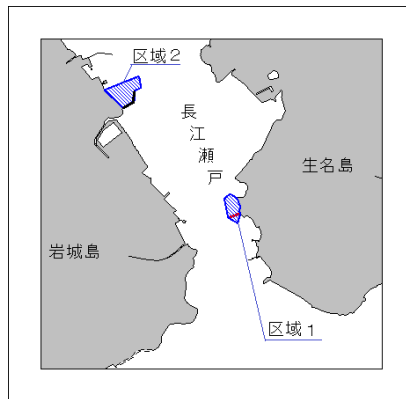
1. 架橋工事

期 間 令和2年10月9日、27日
(予備日10日～26日、28日～11月9日)の日出～日没

区域1 6地点を結ぶ線及び陸岸により囲まれる区域

- (1) 34-15-45N 133-10-12E(岸線上)
- (2) 34-15-43N 133-10-11E
- (3) 34-15-45N 133-10-08E
- (4) 34-15-49N 133-10-07E
- (5) 34-15-50N 133-10-09E
- (6) 34-15-49N 133-10-11E(岸線上)

- 備 考 (1) 架橋に関する全ての海上工事は令和3年6月末まで予定されている
- (2) 付図に示す赤線部に橋桁(長さ約83m、赤色灯で明示)が設置される
- (3) 作業船のアンカーワイヤーが水面下8mとなる位置に黄色旗付浮標を設置
- (4) 警戒船を配置



2. 海上作業

期 間 令和2年10月9日、27日の日出～日没

区域2 4地点を結ぶ線及び陸岸により囲まれる区域

- (1) 34-16-15N 133-09-32E(岸線上)
- (2) 34-16-19N 133-09-42E
- (3) 34-16-16N 133-09-43E
- (4) 34-16-15N 133-09-41E(防波堤先端)

- 備 考 (1) 起重機船による工作物の組立て作業等
- (2) 作業船のアンカーワイヤーが水面下8mとなる位置に黄色灯付浮標を設置

海 図 W102-W103-W130

出 所 第六管区海上保安本部

★2年433項

瀬戸内海 — 安芸灘、安芸津港 灯台復旧(予告)

六管区水路通報2年19号213項関連

復旧予定日 令和2年10月2日

名 称 安芸津港防波堤灯台

位 置 34-18.9N 132-49.2E

復旧後光達距離 5海里

復旧後高さ 平均水面上から灯火まで7.7m

海 図 W141-JP141-W1108-JP1108

参照書誌 411 4649番

出 所 第六管区海上保安本部



★2年434項 瀬戸内海 — 安芸灘、菊間港北東方 防災訓練

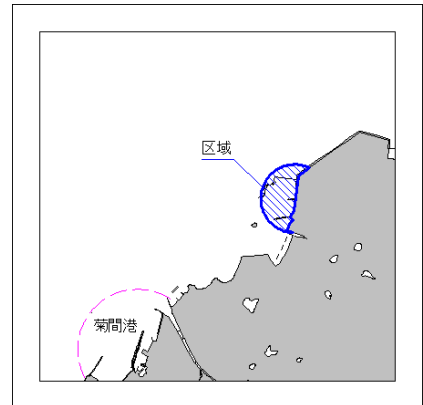
期 間 令和2年10月9日の1430～1530

区 域 34-03-08N 132-51-25Eの地点を中心とする
半径400mの円内(陸域を除く)

備 考 (1) オイルフェンスの展張を伴う
(2) 警戒船を配置

海 図 W1138-W104-JP104

出 所 第六管区海上保安本部



★2年435項 瀬戸内海 — 広島湾 灯台について

1. 期 間 令和2年9月28日～10月9日

名 称 上ノ浜港一文字防波堤北灯台

位置1 34-17.4N 132-17.1E

2. 期 間 令和2年10月1日～9日

名 称 世上港イワシ浜3号防波堤灯台

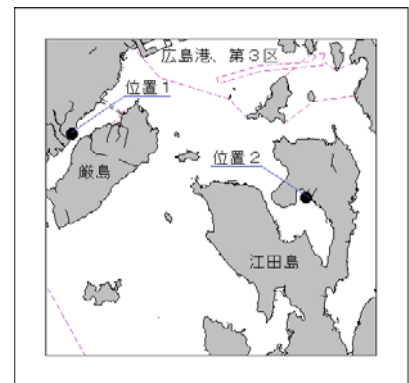
位置2 34-15.1N 132-27.5E

備 考 (1) 改修工事に伴い、灯塔の周囲が灰色のシートで覆われる
(2) 灯火に影響はない

海 図 W113-W142-JP142-
W1108-JP1108

参照書誌 411 4739.7番、4764.5番

出 所 第六管区海上保安本部



★2年436項 瀬戸内海 - 岩国港、第2区 掘下げ作業等
 期間 令和2年10月10日～12月25日までの日出～日没
 (区域3は上記期間の2300～0600)

1. 掘下げ作業

区域1 4地点により囲まれる区域

- (1) 34-09-48N 132-14-32E
- (2) 34-09-44N 132-14-37E
- (3) 34-09-41N 132-14-33E
- (4) 34-09-46N 132-14-29E

区域2 4地点により囲まれる区域

- (1) 34-07-48N 132-13-38E
- (2) 34-07-42N 132-13-41E
- (3) 34-07-40N 132-13-37E
- (4) 34-07-46N 132-13-34E

- 備考 (1) 潜水士による磁気探査作業を伴う
 (2) 警戒船を配置

2. 干潟造成

区域3 4地点により囲まれる区域

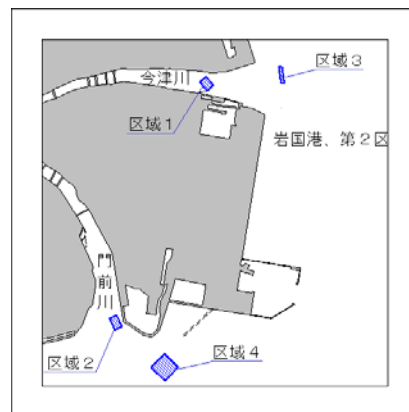
- (1) 34-09-53N 132-15-17E
- (2) 34-09-53N 132-15-19E
- (3) 34-09-45N 132-15-20E
- (4) 34-09-45N 132-15-18E

区域4 4地点により囲まれる区域

- (1) 34-07-28N 132-14-07E
- (2) 34-07-22N 132-14-16E
- (3) 34-07-15N 132-14-07E
- (4) 34-07-21N 132-13-59E

- 備考 (1) 工事区域を示す黄色灯付浮標を設置
 (2) 警戒船を配置

海図 W113-W142-JP142
 出所 岩国港長



★2年437項 瀬戸内海 - 屋代島東岸 魚礁設置

位置 33-56-37.3N 132-27-17.2E
 備考 コンクリート製、高さ約1.4m～1.8m、40基
 海図 W1131-W140-W142-JP142
 出所 第六管区海上保安本部



★2年438項 瀬戸内海 — 屋代島西岸、彦島付近 魚礁設置
 位置 33-53-07.8N 132-10-53.9E
 備考 コンクリート製、高さ約1.4m~1.8m、40基
 海図 W163-W140-W142-JP142
 出所 第六管区海上保安本部



★2年439項 豊後水道及び付近 環境調査
 期間 令和2年10月15日(予備日16日~20日)の日出~日没
 位置1 33-28-42N 131-57-03E
 位置2 32-50-48N 132-18-33E
 備考 測量船による採泥調査
 海図 W1218-W151-JP151-
 W1101-JP1101-W1102-JP1102
 出所 第六管区海上保安本部

