

【目次】

第440項	瀬戸内海	岡山水道、小串港付近	掘下げ作業等
第441項	瀬戸内海	宇野港及び付近	海底電力線設置等
第442項	瀬戸内海	備讃瀬戸、直島南西方	環境調査
第443項	瀬戸内海	高松港東方、屋島湾	小型船操縦訓練
第444項	瀬戸内海	高松港	ヨットレース
第445項	瀬戸内海	黒土瀬戸、神島外港	浮棧橋設置作業
第446項	瀬戸内海	備後灘、大飛島北東方	流速計設置
第447項	瀬戸内海	備後灘、走島北西岸	防波堤完成等
第448項	瀬戸内海	新居浜港、新居浜区、第2区	漁具設置
第449項	瀬戸内海	西条港	鋼管杭存在
第450項	瀬戸内海	今治港、第2区	離岸堤完成等
第451項	瀬戸内海	広島湾	灯台について
第452項	瀬戸内海	岩国港、第2区	掘下げ作業等
第453項	瀬戸内海	岩国港、第2区	魚礁設置
第454項	瀬戸内海	平郡水道	灯浮標復旧作業
第455項	瀬戸内海	周防灘、平生港	海底電力線設置等
第456項	豊後水道	佐田岬東方	灯浮標復旧

◎この通報の位置情報は「世界測地系WGS-84」です。

◎この通報はインターネット、電子メール（インターネットで登録）で配信しています。

また、航行警報もインターネットで入手できます。

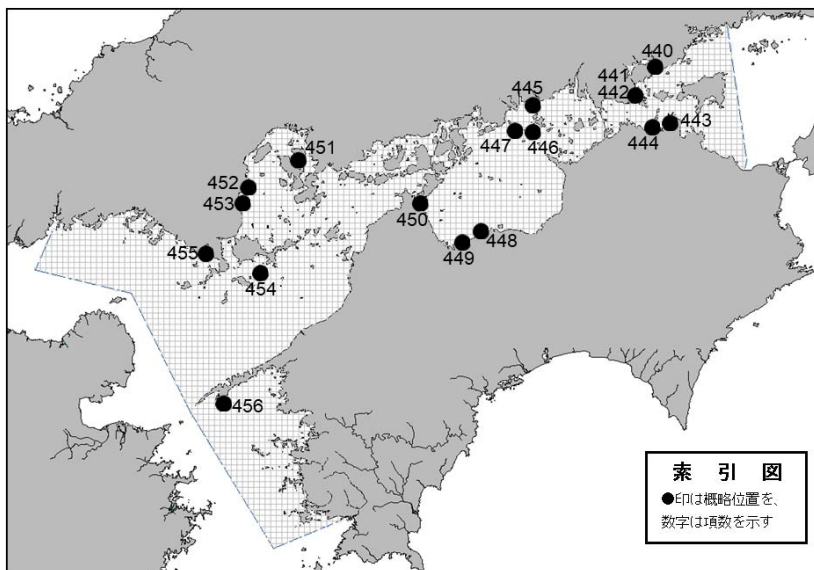
インターネットアドレス <https://www1.kaiho.mlit.go.jp/KAN6/>

FAXをご希望の場合は、海の相談室[電話(082)251-5111(内線2520)]まで。

◎情報の通知について

航海上重要な事項（航路標識の異変、航路障害物の存在等）及び水路図誌の内容と相違する事柄に気付かれた方は、第六管区海上保安本部又は海上保安部署等に連絡をお願いいたします。

◎水路通報に関するお問い合わせは第六管区海上保安本部[電話(082)251-5111(内線2515)]まで。



～海の事件・事故は 118番へ～



★2年440項 瀬戸内海 — 岡山水道、小串港付近 掘下げ作業等

期間 令和2年10月3日～10日(予備日12日～14日)までの日出～日没

1. 掘下げ作業

- 区域1 4地点を結ぶ線及び陸岸により囲まれる区域
- (1) 34-35-45N 134-03-17E(岸線上)
 - (2) 34-35-44N 134-03-17E
 - (3) 34-35-44N 134-03-13E
 - (4) 34-35-45N 134-03-13E(岸線上)

2. 浚渫土瀨取作業

- 区域2 4地点により囲まれる区域
- (1) 34-35-26N 134-02-27E
 - (2) 34-35-22N 134-02-30E
 - (3) 34-35-20N 134-02-27E
 - (4) 34-35-24N 134-02-24E



- 備考 (1) 警戒船を配置
(2) 夜間、作業船は区域2に停泊し作業船の四隅に黄色灯を設置

海図 W155-W1114

出所 第六管区海上保安本部

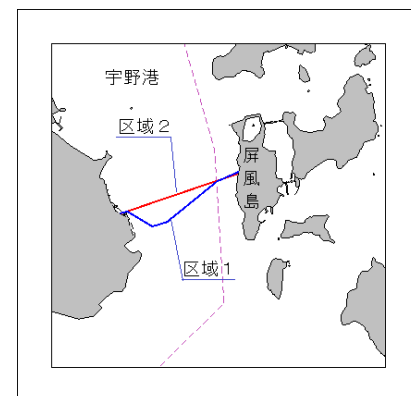
★2年441項 瀬戸内海 — 宇野港及び付近 海底電力線設置等

1. 海底電力線設置

- 区域1 6地点を結ぶ線上
- (1) 34-29-49.9N 133-57-48.5E(岸線上)
 - (2) 34-29-50.2N 133-57-50.1E
 - (3) 34-29-47.5N 133-57-55.5E
 - (4) 34-29-48.3N 133-57-58.7E
 - (5) 34-29-55.6N 133-58-09.6E
 - (6) 34-29-57.3N 133-58-14.4E(岸線上)

2. 海底電力線撤去

- 区域2 2地点を結ぶ線上
- (1) 34-29-49.8N 133-57-48.6E(岸線上)
 - (2) 34-29-57.0N 133-58-14.2E(岸線上)



海図 W154-W137A-JP137A-W153-JP153

出所 第六管区海上保安本部

★2年442項 瀬戸内海 — 備讃瀬戸、直島南西方 環境調査

期間 令和2年10月10日(予備日11～31日)の0800～1600

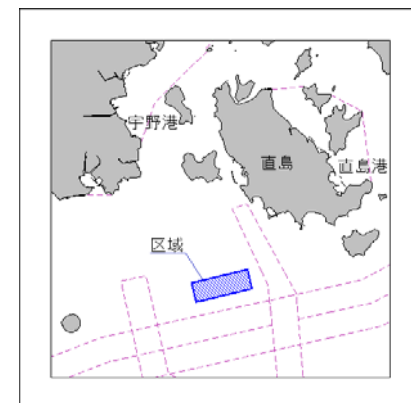
区域 4地点により囲まれる区域

- (1) 34-25-57N 133-58-30E
- (2) 34-25-39N 133-58-35E
- (3) 34-25-27N 133-57-35E
- (4) 34-25-45N 133-57-30E

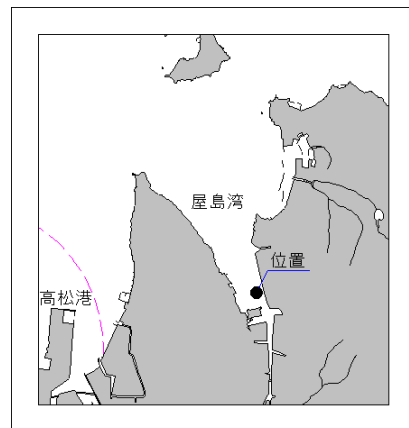
- 備考 (1) 作業船による採水・採泥調査
(2) 潜水作業を伴う
(3) 警戒船を配置

海図 W154-W1122-W137A-JP137A-W153-JP153

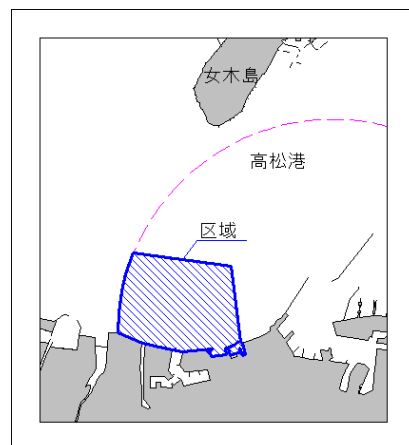
出所 第六管区海上保安本部



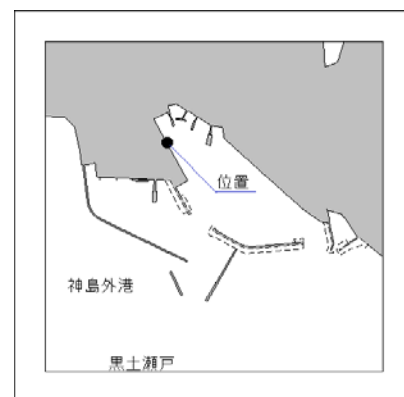
★2年443項 瀬戸内海 — 高松港東方、屋島湾 小型船操縦訓練
 期 間 令和2年10月17日、18日の日出～日没
 位 置 34-21-54N 134-07-00E付近
 備 考 コースを示す浮標を設置
 海 図 W137A-JP137A
 出 所 第六管区海上保安本部



★2年444項 瀬戸内海 — 高松港 ヨットレース
 期 間 令和2年10月17日、18日の0900～1700
 区 域 3地点を結ぶ線及び陸岸並びに港界により囲まれる区域
 (1) 34-21-52N 134-01-37E(港界線上)
 (2) 34-21-46N 134-02-27E
 (3) 34-21-14N 134-02-32E(岸線角)
 備 考 (1) 区域内にコースを示す浮標を設置
 (2) 警戒船を配置
 海 図 W1125-W137A-JP137A-W153-JP153
 出 所 高松港長

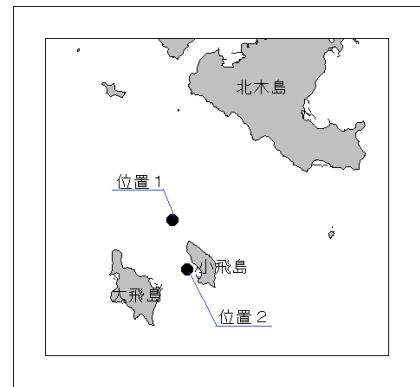


★2年445項 瀬戸内海 — 黒土瀬戸、神島外港 浮棧橋設置作業
 期 間 令和2年10月5日～7日(予備日8日～10日)の日出～日没
 区 域 34-27-05N 133-30-33E付近
 海 図 W1119
 出 所 第六管区海上保安本部



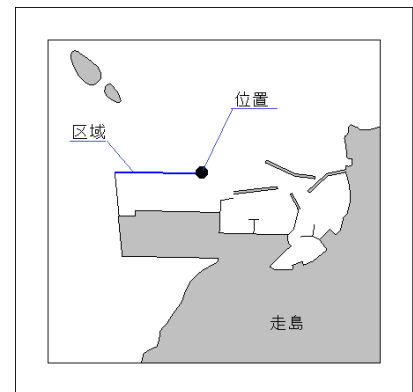
★2年446項 瀬戸内海 — 備後灘、大飛島北東方
 期間 令和2年10月5日～22日(予備日23日～11月10日)
 位置1 34-21.4N 133-30.7E
 位置2 34-20.8N 133-31.0E
 備考 (1) 流速計設置位置を黄色灯付浮標及び赤旗で明示
 (2) 設置及び撤去時に警戒船を配置
 海図 W130-W137B-JP137B-W1118
 出所 第六管区海上保安本部

流速計設置



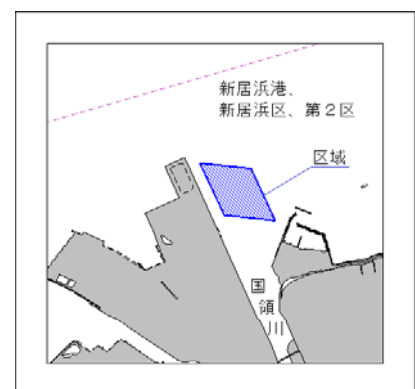
★2年447項 瀬戸内海 — 備後灘、走島北西岸 防波堤完成等

1. 防波堤
 区域 2地点を結ぶ線を中心とした幅約5mの区域
 (1) 34-21-00.4N 133-25-48.5E
 (2) 34-21-00.5N 133-25-38.7E(既設防波堤先端)
 2. 簡易灯
 位置 34-21-00.4N 133-25-48.5E(上記(1)防波堤先端)、
 赤色灯(3秒1閃光)
 海図 W130-W1118
 出所 第六管区海上保安本部



★2年448項 瀬戸内海 — 新居浜港、新居浜区、第2区 漁具設置

期間 令和2年10月20日～令和3年6月15日
 区域 4地点により囲まれる区域
 (1) 33-59-21N 133-16-55E
 (2) 33-59-19N 133-17-13E
 (3) 33-59-05N 133-17-21E
 (4) 33-59-06N 133-17-04E
 備考 (1) 海苔養殖のための漁具設置
 (2) 区域を示す黄色灯付浮標を設置
 海図 W1120-JP1120
 出所 新居浜港長



★2年449項 瀬戸内海 — 西条港 鋼管杭存在

1. 区域1 5地点を結ぶ線上
- (1) 33-56-28.1N 133-10-03.3E
 - (2) 33-56-25.4N 133-10-04.1E
 - (3) 33-56-17.5N 133-10-08.4E
 - (4) 33-56-16.2N 133-10-07.8E
 - (5) 33-56-15.6N 133-10-06.2E(岸線上)

- 備考 (1) 平均水面上の高さ約3.1m
 (2) 上記(1)、(3)の位置に黄色灯を設置

2. 区域2 4地点を結ぶ線上
- (1) 33-55-50.6N 133-10-13.0E(岸線上)
 - (2) 33-55-50.0N 133-10-13.9E
 - (3) 33-55-48.8N 133-10-12.9E
 - (4) 33-55-49.3N 133-10-12.0E(岸線上)

- 備考 平均水面上の高さ約3.1m

海図 W1236

出所 第六管区海上保安本部



★2年450項 瀬戸内海 — 今治港、第2区 離岸堤完成等

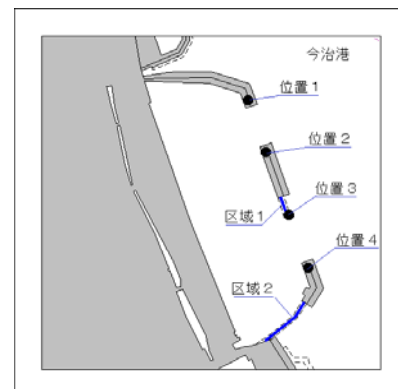
1. 離岸堤完成
- 区域1 2地点を結ぶ線を中心とした幅約12mの区域
- (1) 34-05-01.3N 132-59-46.7E
 - (2) 34-05-00.0N 132-59-47.3E

2. 突堤完成
- 区域2 3地点を結ぶ線を中心とした幅約12mの区域
- (1) 34-04-54.5N 132-59-48.6E
 - (2) 34-04-53.5N 132-59-47.9E
 - (3) 34-04-51.9N 132-59-45.5E

3. 簡易灯設置
- 位置1 34-05-07.6N 132-59-44.2E(突堤先端)、黄色灯
 - 位置2 34-05-04.2N 132-59-45.6E(離岸堤北端)、黄色灯
 - 位置3 34-05-00.1N 132-59-47.4E(離岸堤南端)、黄色灯
 - 位置4 34-04-56.7N 132-59-48.9E(突堤先端)、黄色灯

海図 W1361-W132-JP132-W104-JP104

出所 第六管区海上保安本部



★2年451項 瀬戸内海 - 広島湾 灯台について

六管区水路通報2年37号435項削除

期 間 令和2年10月1日～9日

名 称 世上港イワシ浜3号防波堤灯台

位 置 34-15.1N 132-27.5E

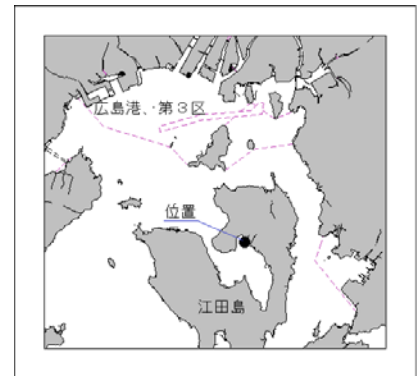
備 考 (1) 改修工事に伴い、灯塔の周囲が灰色のシートで覆われる
(2) 灯火に影響はない
(3) 上ノ浜港一文字防波堤北灯台の改修工事は終了した

海 図 W113-W142-JP142-

W1108-JP1108

参照書誌 411 4739.7番、4764.5番

出 所 第六管区海上保安本部



★2年452項 瀬戸内海 - 岩国港、第2区 掘下げ作業等

六管区水路通報2年37号436項削除

期 間 令和2年10月10日～12月15日までの日出～日没

(区域3は上記期間の2300～0600)

1. 掘下げ作業

区域1 4地点により囲まれる区域

- (1) 34-09-48N 132-14-32E
- (2) 34-09-44N 132-14-37E
- (3) 34-09-41N 132-14-33E
- (4) 34-09-46N 132-14-29E

区域2 4地点により囲まれる区域

- (1) 34-07-48N 132-13-38E
- (2) 34-07-42N 132-13-41E
- (3) 34-07-40N 132-13-37E
- (4) 34-07-46N 132-13-34E

備 考 (1) 潜水士による磁気探査作業を伴う
(2) 警戒船を配置

2. 干潟造成

区域3 4地点により囲まれる区域

- (1) 34-09-53N 132-15-17E
- (2) 34-09-53N 132-15-19E
- (3) 34-09-45N 132-15-20E
- (4) 34-09-45N 132-15-18E

区域4 4地点により囲まれる区域

- (1) 34-07-28N 132-14-07E
- (2) 34-07-22N 132-14-16E
- (3) 34-07-15N 132-14-07E
- (4) 34-07-21N 132-13-59E

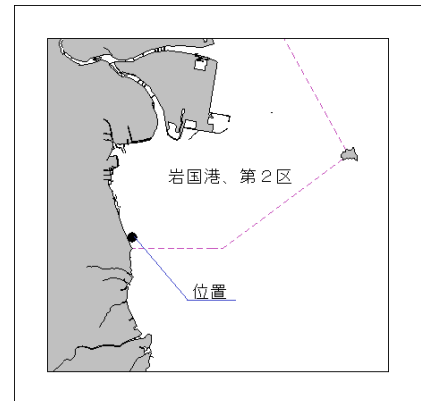
備 考 (1) 工事区域を示す黄色灯付浮標を設置
(2) 警戒船を配置

海 図 W113-W142-JP142

出 所 岩国港長



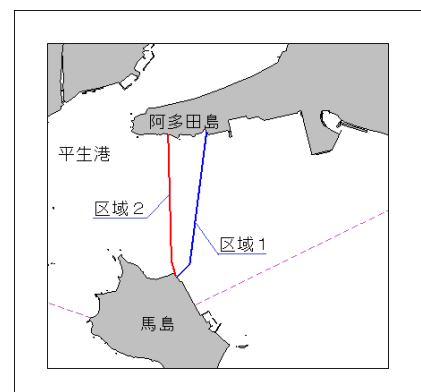
★2年453項 瀬戸内海 — 岩国港、第2区 魚礁設置
 位置 34-05-17.3N 132-12-42.1E
 備考 コンクリート製、高さ約1.4m~1.7m、40基
 海図 W113-W142-JP142
 出所 岩国港長



★2年454項 瀬戸内海 — 平郡水道 灯浮標復旧作業
 六管区水路通報2年27号319項関連
 期間 令和2年10月7日(予備日8日~14日)の日出~日没
 位置 33-50.0N 132-17.6E付近
 備考 (1) 平郡水道第3号灯浮標の復旧作業を実施
 (2) 警戒船を配置
 海図 W140-W1102-JP1102-W1108-JP1108
 参照書誌 411 4922番
 出所 第六管区海上保安本部



★2年455項 瀬戸内海 — 周防灘、平生港 海底電力線設置等
 六管区水路通報2年28号329項削除
 1. 海底電力線設置
 区域1 3地点を結ぶ線上
 (1) 33-54-31.5N 132-03-01.5E(岸線上)
 (2) 33-54-01.0N 132-02-56.8E
 (3) 33-53-58.0N 132-02-53.2E(岸線上)
 2. 海底電力線撤去
 区域2 3地点を結ぶ線上
 (1) 33-54-30.9N 132-02-50.8E(岸線上)
 (2) 33-54-01.7N 132-02-51.7E
 (3) 33-53-58.2N 132-02-52.9E(岸線上)
 海図 W1132-W163
 出所 第六管区海上保安本部



★2年456項 豊後水道 一 佐田岬東方 灯浮標復旧

六管区水路通報2年34号396項削除

名称 庄司太郎燈灯浮標

位置 33-21.4N 132-08.0E

海図 W1218-W151-JP151-

W1102-JP1102

参照書誌 411 5645番

出所 宇和島海上保安部

