



# 六管区水路通報第40号

令和2年10月16日

第六管区海上保安本部

## 【目次】

第477項	瀬戸内海	小豆島東岸	送電線設置
第478項	瀬戸内海	岡山水道、小串港付近	小型船操縦訓練
第479項	瀬戸内海	岡山港	潜水訓練
第480項	瀬戸内海	備讃瀬戸、小豊島 至 鹿島	海底電力線設置等
第481項	瀬戸内海	備讃瀬戸東部	環境調査
第482項	瀬戸内海	備讃瀬戸東航路及び備讃瀬戸南航路	流速計設置
第483項	瀬戸内海	備讃瀬戸北航路及び水島航路	水路測量
第484項	瀬戸内海	備讃瀬戸西部	環境調査
第485項	瀬戸内海	備讃瀬戸及び付近	船舶通航信号所一部業務休止
第486項	瀬戸内海	福山港	岸壁築造工事
第487項	瀬戸内海	新居浜港、新居浜区、第2区	漁具設置
第488項	瀬戸内海	燧灘、四阪島 至 新居浜港付近	海底電力線移設
第489項	瀬戸内海	三原瀬戸、小佐木島南東方	浮標不存在
第490項	瀬戸内海	三原瀬戸及び燧灘	環境調査
第491項	瀬戸内海	安芸灘、安芸津港	潜堤設置
第492項	瀬戸内海	松山港、第1区	ドルフィン棧橋撤去
第493項	瀬戸内海	呉港、広区付近	環境調査
第494項	瀬戸内海	呉港付近、音戸漁港	防波堤完成等
第495項	瀬戸内海	呉港付近、音戸ノ瀬戸	水路測量
第496項	瀬戸内海	広島湾、能美島西方	海上試験
第497項	瀬戸内海	平郡水道	灯浮標復旧
第498項	瀬戸内海	徳山下松港、第3区	ポーリング作業
第499項	瀬戸内海	宇部港及び付近	海上作業
第500項	豊後水道	佐田岬東方	浅所存在
第501項	豊後水道	宇和島港	航泊禁止区域設定

◎この通報の位置情報は「世界測地系WGS-84」です。

◎この通報はインターネット、電子メール（インターネットで登録）で配信しています。

また、航行警報もインターネットで入手できます。

インターネットアドレス <https://www1.kaiho.mlit.go.jp/KAN6/>

FAXをご希望の場合は、海の相談室[電話(082)251-5111(内線2520)]まで。

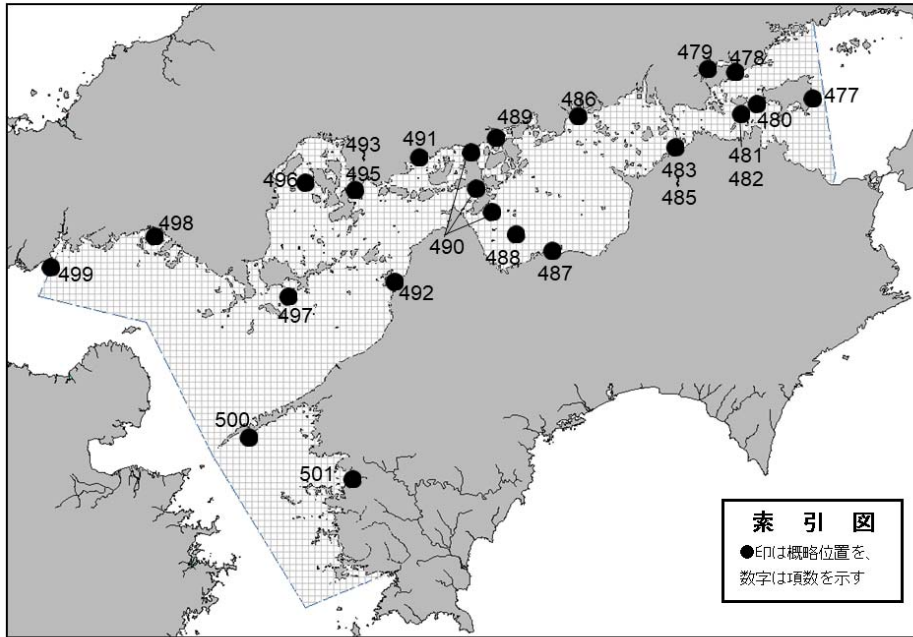
### ◎情報の通知について

航海上重要な事項（航路標識の異変、航路障害物の存在等）及び水路図誌の内容と相違する事柄に気付かれた方は、第六管区海上保安本部又は海上保安部署等に連絡をお願いいたします。

◎水路通報に関するお問い合わせは第六管区海上保安本部[電話(082)251-5111(内線2515)]まで。

～海の事件・事故は 118番へ～





★2年477項 瀬戸内海 — 小豆島東岸 送電線設置

- 区域 2地点を結ぶ線上  
 (1) 34-29-16.7N 134-20-37.3E(防波堤先端)  
 (2) 34-29-17.3N 134-20-35.9E(離岸堤南端)
- 備考 送電線の垂直間隔は最高水面から約5.9m
- 海図 W137A-JP137A
- 出所 第六管区海上保安本部



★2年478項 瀬戸内海 — 岡山水道、小串港付近 小型船操縦訓練

- 期間 令和2年11月1日～30日(予備日を含む)までの日出～日没
- 区域 4地点により囲まれる区域  
 (1) 34-34-59N 134-02-31E  
 (2) 34-34-53N 134-02-32E  
 (3) 34-34-53N 134-02-29E  
 (4) 34-34-59N 134-02-28E
- 備考 区域内に浮標を設置
- 海図 W155-W1114
- 出所 第六管区海上保安本部



- ★2年479項 瀬戸内海 — 岡山港 潜水訓練
- 期間 令和2年10月21日～24日の1000～1300または1330～1630
- 区域1 4地点を結ぶ線及び陸岸により囲まれる区域
- (1) 34-36-20N 133-59-06E(岸線上)
- (2) 34-36-19N 133-59-05E
- (3) 34-36-22N 133-59-03E
- (4) 34-36-23N 133-59-04E(岸線上)
- 区域2 4地点を結ぶ線及び陸岸により囲まれる区域
- (1) 34-36-14N 133-59-02E(岸線上)
- (2) 34-36-14N 133-59-03E
- (3) 34-36-11N 133-59-05E
- (4) 34-36-11N 133-59-04E(岸線上)
- 備考 (1) 区域内に浮標を設置
- (2) 警戒船を配置
- 海図 W155
- 出所 玉野海上保安部



★2年480項 瀬戸内海 — 備讃瀬戸、小豊島 至 鹿島 海底電力線設置等

1. 海底電力線設置

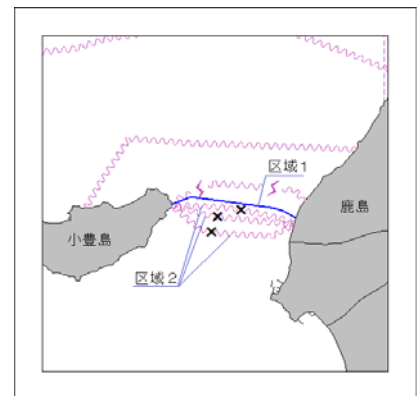
- 区域1 5地点を結ぶ線上
- (1) 34-28-50.7N 134-07-42.3E(岸線上)
- (2) 34-28-53.4N 134-07-51.0E
- (3) 34-28-49.2N 134-08-29.4E
- (4) 34-28-48.0N 134-08-34.2E
- (5) 34-28-45.2N 134-08-40.2E(岸線上)

2. 海底線撤去

- 区域2 2地点を結ぶ3本の海底線
- (1) 34-28-50.0N 134-07-42.2E(岸線上)
- (2) 34-28-42.6N 134-08-39.3E(岸線上)

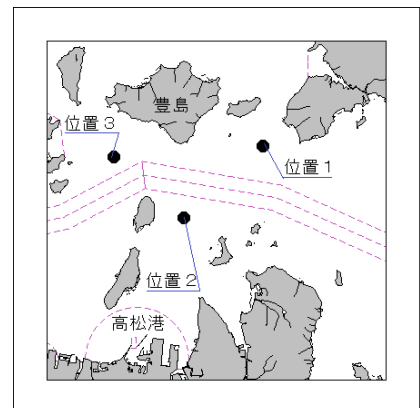
海図 W137A-JP137A-W153-JP153

出所 第六管区海上保安本部



★2年481項 瀬戸内海 — 備讃瀬戸東部 環境調査

- 期間 令和2年11月5日(予備日3日、4日、6日、7日)の日出～日没
- 位置1 34-27.5N 134-07.8E
- 位置2 34-25.4N 134-05.0E
- 位置3 34-27.2N 134-02.5E
- 備考 作業船による採水・採泥調査等
- 海図 W137A-JP137A-W106-JP106-W153-JP153
- 出所 第六管区海上保安本部



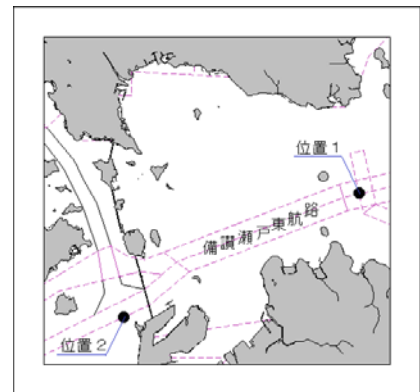
★2年482項 瀬戸内海 — 備讃瀬戸東航路及び備讃瀬戸南航路 流速計設置

期 間 令和2年10月26日～12月11日(予備日を含む)

1. 位置1 34-24.7N 133-56.5E  
備 考 備讃瀬戸東航路中央第2号灯浮標側に流速計を設置する
2. 位置2 34-21.3N 133-48.8E  
備 考 (1) 備讃瀬戸南航路第10号灯浮標に流速計付浮標を接続する  
(2) 流速計付浮標は黄色灯(4秒1閃光)で表示

海 図 W1121-JP1121-W1122-W137A-JP137A-W137B-JP137B-W153-JP153

出 所 第六管区海上保安本部



★2年483項 瀬戸内海 — 備讃瀬戸北航路及び水島航路 水路測量

期 間 令和2年10月26日～11月14日の内5日間の日出～日没

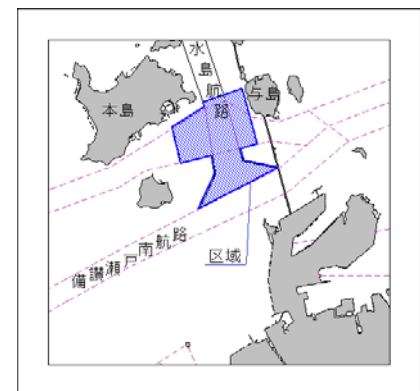
区 域 12地点により囲まれる区域

- (1) 34-23-28N 133-48-41E
- (2) 34-22-30N 133-49-00E
- (3) 34-22-25N 133-48-39E
- (4) 34-22-13N 133-48-43E
- (5) 34-22-06N 133-49-27E
- (6) 34-21-22N 133-47-45E
- (7) 34-21-59N 133-48-06E
- (8) 34-22-18N 133-48-02E
- (9) 34-22-10N 133-47-23E
- (10) 34-22-48N 133-47-12E
- (11) 34-23-09N 133-47-53E
- (12) 34-23-14N 133-47-51E

- 備 考 (1) 作業船は「白紅白」の燕尾旗を掲揚  
(2) 警戒船を配置

海 図 W1121-JP1121-W1122-W137B-JP137B-W153-JP153

出 所 第六管区海上保安本部



★2年484項 瀬戸内海 — 備讃瀬戸西部 環境調査

期 間 令和2年11月4日、6日(予備日3日、5日、7日)の日出～日没

位置1 34-25.8N 133-34.2E

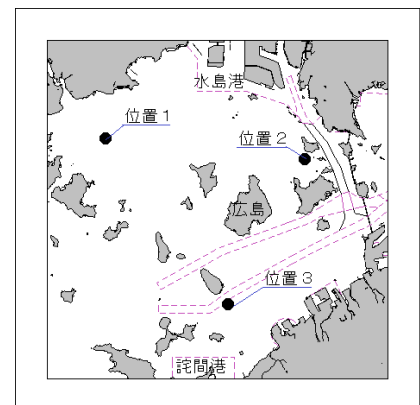
位置2 34-24.8N 133-45.8E

位置3 34-17.8N 133-41.3E

備 考 作業船による採水・採泥調査等

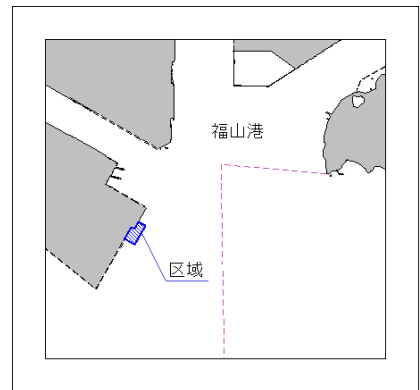
海 図 W1122-W137B-JP137B-W153-JP153

出 所 第六管区海上保安本部

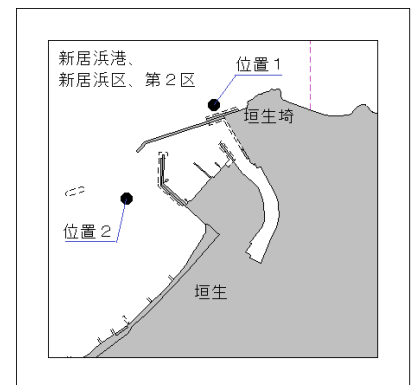


★2年485項 瀬戸内海 — 備讃瀬戸及び付近 船舶通航信号所一部業務休止  
 期間 令和2年10月27日(予備日28日、29日)の1000～1600の内の2時間  
 名称 青ノ山船舶通航信号所  
 休止業務 青ノ山レーダー施設のレーダー映像を使用して行う情報提供業務  
 海図 W100A  
 参照書誌 411 8405番  
 出所 第六管区海上保安本部

★2年486項 瀬戸内海 — 福山港 岸壁築造工事  
 期間 令和2年10月19日～12月15日(予備日を含む)の日出～日没  
 区域 4地点を結ぶ線及び陸岸により囲まれる区域  
 (1) 34-26-03N 133-26-21E(岸線上)  
 (2) 34-26-01N 133-26-25E  
 (3) 34-25-51N 133-26-18E  
 (4) 34-25-54N 133-26-12E(岸線上)  
 備考 (1) 工事区域を示す黄色灯付浮標を設置  
 (2) 潜水作業を伴う  
 (3) 警戒船を配置  
 海図 W1137-JP1137  
 出所 福山港長



★2年487項 瀬戸内海 — 新居浜港、新居浜区、第2区 漁具設置  
 期間 令和3年5月31日まで  
 位置1 33-59-40N 133-19-11E付近  
 位置2 33-59-29N 133-18-57E付近  
 備考 (1) 養殖のための漁具設置  
 (2) 区域を赤色灯付浮標及び赤旗で明示  
 (3) 設置及び撤去時に警戒船を配置  
 海図 W1120-JP1120  
 出所 新居浜港長

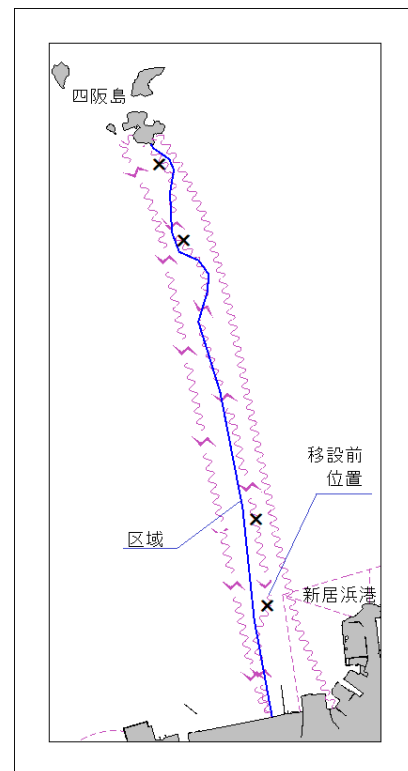


★2年488項 瀬戸内海 — 燧灘、四阪島 至 新居浜港付近 海底電力線移設

六管区水路通報2年29号335項削除

- 区域 15地点を結ぶ線上
- (1) 34-06-11.1N 133-11-13.6E(岸線上)
  - (2) 34-06-07.0N 133-11-16.7E
  - (3) 34-05-56.8N 133-11-34.8E
  - (4) 34-05-46.3N 133-11-40.2E
  - (5) 34-05-24.5N 133-11-35.8E
  - (6) 34-04-46.7N 133-11-37.9E
  - (7) 34-04-27.8N 133-11-46.4E
  - (8) 34-04-19.7N 133-12-08.7E
  - (9) 34-04-06.6N 133-12-20.4E
  - (10) 34-03-50.3N 133-12-19.3E
  - (11) 34-03-20.9N 133-12-08.5E
  - (12) 34-02-13.9N 133-12-33.6E
  - (13) 34-00-22.2N 133-12-59.7E
  - (14) 33-58-35.0N 133-13-13.2E
  - (15) 33-57-02.1N 133-13-33.8E(岸線上)

備考 付図に示す海底電力線は上記区域に移設された  
 海図 W1128-W153-JP153  
 出所 第六管区海上保安本部



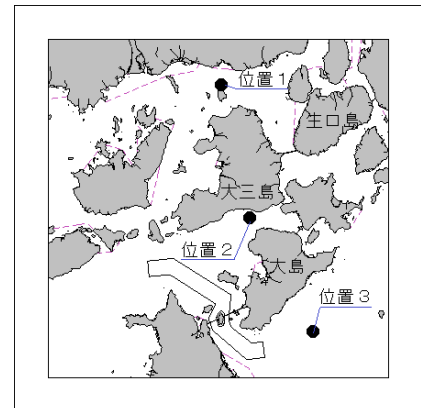
★2年489項 瀬戸内海 — 三原瀬戸、小佐木島南東方 浮標不存在

六管区水路通報元年45号562項関連、2年32号368項削除

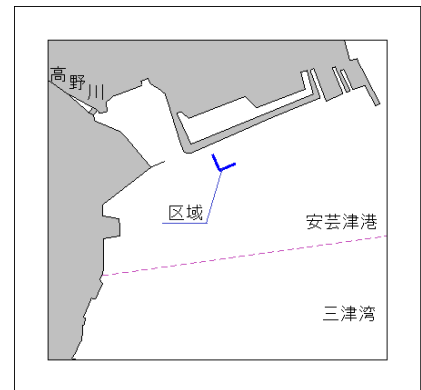
位置 34-21.7N 133-06.4E付近  
 備考 水没した標柱の位置を明示する橙色浮標は、  
 不存在となっている  
 海図 W114-W103  
 参照書誌 411 4474番  
 出所 尾道海上保安部



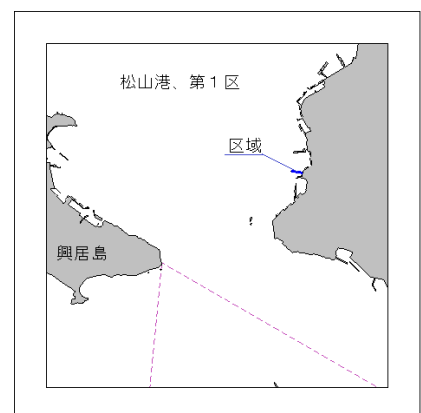
★2年490項 瀬戸内海 — 三原瀬戸及び燧灘 環境調査  
 期間 令和2年11月3日、6日、7日(予備日4日、5日)の日出～日没  
 位置1 34-19.0N 132-59.6E  
 位置2 34-12.2N 133-01.4E  
 位置3 34-06.4N 133-05.3E  
 備考 作業船による採水・採泥調査等  
 海図 W103-W104-JP104-W1128-W153-JP153-W1108-JP1108  
 出所 第六管区海上保安本部



★2年491項 瀬戸内海 — 安芸灘、安芸津港 潜堤設置  
 区域 3地点を結ぶ線を中心とした幅約3mの区域  
 (1) 34-18-31.9N 132-48-11.8E  
 (2) 34-18-28.9N 132-48-13.4E  
 (3) 34-18-30.2N 132-48-17.0E  
 海図 W141-JP141  
 出所 第六管区海上保安本部



★2年492項 瀬戸内海 — 松山港、第1区 ドルフィン桟橋撤去  
 区域 2地点を結ぶ線上  
 (1) 33-52-55.2N 132-41-59.8E  
 (2) 33-52-54.7N 132-42-03.1E  
 海図 W1124-W164-W141-JP141  
 出所 第六管区海上保安本部





★2年493項 瀬戸内海 — 呉港、広区付近 環境調査  
 期間 令和2年11月3日(予備日4日~7日)の日出~日没  
 位置 34-09.6N 132-35.5E  
 備考 作業船による採水・採泥調査等  
 海図 W141-JP141-W142-JP142-  
 W1108-JP1108  
 出所 第六管区海上保安本部



★2年494項 瀬戸内海 — 呉港付近、音戸漁港 防波堤完成等

1. 防波堤完成

区域 (1)と(2)を結ぶ線、(3)と(4)を結ぶ線及び既設防波堤により囲まれる区域

- (1) 34-11-31.4N 132-32-07.0E(既設防波堤南東端)
- (2) 34-11-31.0N 132-32-06.9E(既設防波堤北東端)
- (3) 34-11-31.0N 132-32-06.6E(既設防波堤北西端)
- (4) 34-11-31.4N 132-32-06.7E(既設防波堤南西端)

2. 簡易灯撤去

位置 34-11-30.9N 132-32-06.7E

海図 W1109-JP1109-W141-  
 JP141-W142-JP142  
 出所 第六管区海上保安本部



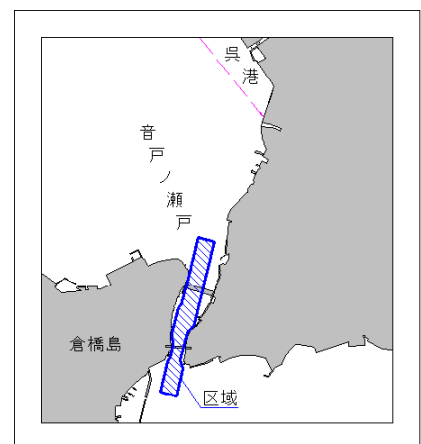
★2年495項 瀬戸内海 — 呉港付近、音戸ノ瀬戸 水路測量

期間 令和2年10月21日~23日(予備日11月4日~6日)の日出~日没

区域 6地点により囲まれる区域(陸域を除く)

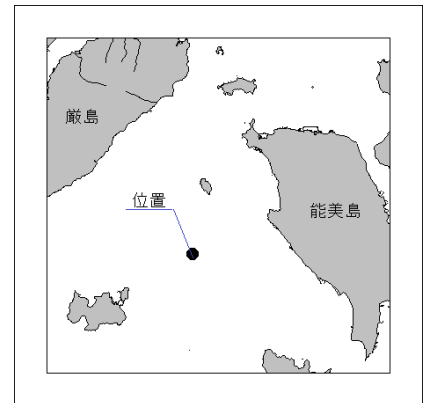
- (1) 34-12-03.1N 132-32-23.6E
- (2) 34-11-31.8N 132-32-14.3E
- (3) 34-11-32.7N 132-32-10.3E
- (4) 34-11-44.6N 132-32-13.2E
- (5) 34-11-49.6N 132-32-14.7E
- (6) 34-12-04.0N 132-32-19.6E

備考 作業船は「白紅白」の燕尾旗を掲揚  
 海図 W1109-JP1109  
 出所 第六管区海上保安本部





★2年496項 瀬戸内海 — 広島湾、能美島西方 海上試験  
 期間 令和2年10月20日(予備日21日～23日)の日出～日没の内約30分間  
 位置 34-12-48N 132-21-00E付近  
 備考 (1) 機器の性能確認試験  
 (2) 警戒船を配置  
 海図 W142-JP142-W1108-JP1108  
 出所 第六管区海上保安本部



★2年497項 瀬戸内海 — 平郡水道 灯浮標復旧  
 六管区水路通報2年27号319項削除  
 名称 平郡水道第3号灯浮標  
 位置 33-50.0N 132-17.6E  
 海図 W140-W1102-JP1102-W1108-JP1108  
 参照書誌 411 4922番  
 出所 第六管区海上保安本部



★2年498項 瀬戸内海 — 徳山下松港、第3区 ボーリング作業  
 期間 令和2年10月20日～11月25日の日出～日没  
 位置1 34-03-17N 131-44-18E  
 位置2 34-01-33N 131-46-48E  
 備考 (1) 潜水士による磁気探査作業を伴う  
 (2) 作業船の四隅に黄色灯を設置  
 (3) 警戒船を配置  
 海図 W1106-JP1106-W1133C-JP1133C-W126-JP126  
 出所 徳山下松港長



★2年499項 瀬戸内海 — 宇部港及び付近 海上作業

期間 令和2年10月18日～26日(予備日27日～12月31日)の日出～日没

区域 (1)～(5)を結ぶ線及び陸岸により囲まれる区域

(1) 33-57-11N 131-18-50E(岸線上)

(2) 33-53-05N 131-22-53E

(3) 33-48-01N 131-15-34E

(4) 33-58-32N 131-05-16E

(5) 34-00-03N 131-07-34E(岸線上)

備考 (1) 作業船は調査機器をえい航する(えい航長約70m)

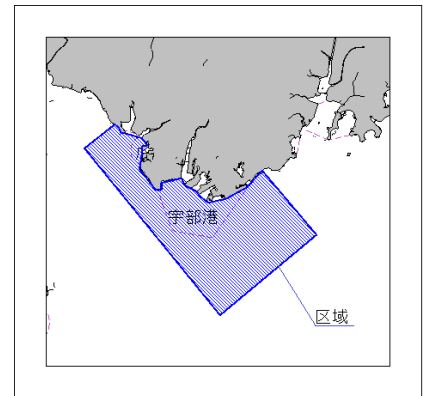
(2) 潜水士による磁気探査作業を伴う

(3) 採泥作業を伴う

(4) 警戒船を配置

海図 W127-JP127-W1101-JP1101

出所 第六管区海上保安本部



★2年500項 豊後水道 — 佐田岬東方 浅所存在

位置1 33-22-11.4N 132-08-23.0E、水深約3.1m

位置2 33-21-45.3N 132-06-41.3E、水深約2.0m

位置3 33-21-38.4N 132-06-27.7E、水深約9.9m

海図 W1218-W151-JP151-W1102-JP1102

出所 第六管区海上保安本部



★2年501項 豊後水道 — 宇和島港 航泊禁止区域設定

期間 令和2年10月18日(予備日25日)の2000～2030(花火大会終了まで)

区域 33-13-29.1N 132-32-52.1Eの地点を中心とする半径210mの円内

備考 (1) 花火大会に伴い、作業に従事する船舶(警戒業務に従事する船舶を含む)及び宇和島海上保安部長が認めた船舶以外の航泊が禁止される

(2) 区域を示す黄色灯付浮標(4秒1閃光)を2基設置

(3) 警戒船を配置

海図 W138

出所 宇和島海上保安部長公示第1号(令和2年10月9日)

