



六管区水路通報第42号

令和2年10月30日

第六管区海上保安本部

【目次】

| | | | |
|-------|------|--------------|---------|
| 第524項 | 瀬戸内海 | 播磨灘北西部 | 水路測量 |
| 第525項 | 瀬戸内海 | 播磨灘、津田湾及び引田湾 | 水路測量 |
| 第526項 | 瀬戸内海 | 高松港東方、屋島湾 | 小型船操縦訓練 |
| 第527項 | 瀬戸内海 | 高松港 | ヨットレース |
| 第528項 | 瀬戸内海 | 備讃瀬戸、宇野港付近 | 潮流観測 |
| 第529項 | 瀬戸内海 | 備讃瀬戸、味野港 | 橋梁灯設置 |
| 第530項 | 瀬戸内海 | 三原瀬戸、小佐木島南東方 | 浮標設置 |
| 第531項 | 瀬戸内海 | 三原瀬戸、忠海港付近 | 環境調査 |
| 第532項 | 瀬戸内海 | 三原瀬戸、生口島東岸 | 潜水作業 |
| 第533項 | 瀬戸内海 | 備後灘、赤穂根島西岸 | 海上作業 |
| 第534項 | 瀬戸内海 | 来島海峡、波方港北西方 | 防波堤等存在 |
| 第535項 | 瀬戸内海 | 来島海峡、大角鼻南西方 | 離岸堤存在 |
| 第536項 | 瀬戸内海 | 呉港付近、三ツ子島北西方 | 海上作業 |
| 第537項 | 瀬戸内海 | 広島港、第1区 | 施設灯移設等 |
| 第538項 | 瀬戸内海 | 広島湾、能美島北岸 | 灯標について |
| 第539項 | 瀬戸内海 | 広島湾、能美島西岸 | 離岸堤等存在 |
| 第540項 | 瀬戸内海 | 大島瀬戸 | 送電線張替作業 |
| 第541項 | 瀬戸内海 | 屋代島南岸、安下庄港 | 灯台について |

◎この通報の位置情報は「世界測地系WGS-84」です。

◎この通報はインターネット、電子メール（インターネットで登録）で配信しています。

また、航行警報もインターネットで入手できます。

インターネットアドレス <https://www1.kaiho.mlit.go.jp/KAN6/>

FAXをご希望の場合は、海の相談室[電話(082)251-5111(内線2520)]まで。

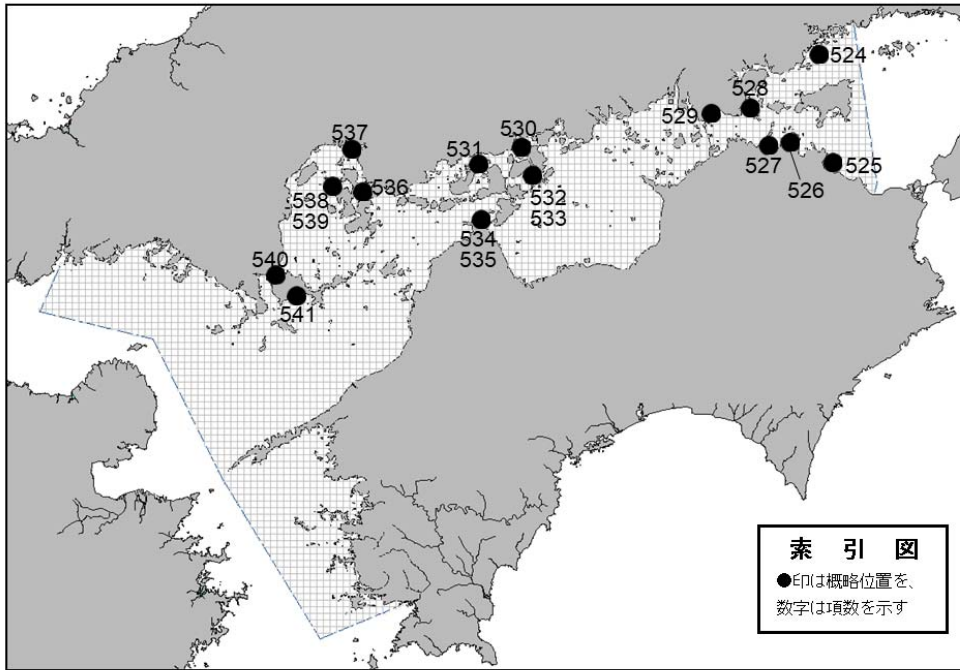
◎情報の通知について

航海上重要な事項（航路標識の異変、航路障害物の存在等）及び水路図誌の内容と相違する事柄に気付かれた方は、第六管区海上保安本部又は海上保安部署等に連絡をお願いいたします。

◎水路通報に関するお問い合わせは第六管区海上保安本部[電話(082)251-5111(内線2515)]まで。

～海の事件・事故は 118番へ～





★2年524項 瀬戸内海 - 播磨灘北西部 水路測量

期間 令和2年11月4日～10日(予備日11日～17日)の日出～日没

位置1 34-42-39N 134-14-09E付近

位置2 34-40-32N 134-12-18E付近

位置3 34-38-01N 134-10-31E付近

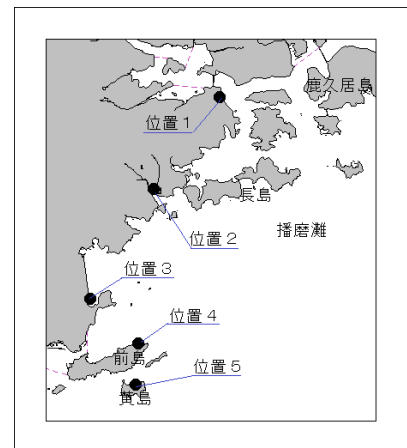
位置4 34-36-59N 134-11-51E付近

位置5 34-36-02N 134-11-47E付近

備考 (1) 作業船は「白紅白」の燕尾旗を掲揚
(2) 警戒船を配置

海図 W1115-W1114

出所 第六管区海上保安本部



★2年525項 瀬戸内海 — 播磨灘、津田湾及び引田湾 水路測量

期間 令和2年11月9日～12日の日出～日没

区域1 4地点により囲まれる区域

- (1) 34-19-37N 134-16-57E
- (2) 34-19-21N 134-16-57E
- (3) 34-19-21N 134-16-37E
- (4) 34-19-37N 134-16-37E

区域2 4地点により囲まれる区域

- (1) 34-18-01N 134-17-00E
- (2) 34-17-32N 134-17-31E
- (3) 34-17-10N 134-17-01E
- (4) 34-17-40N 134-16-30E

区域3 4地点により囲まれる区域

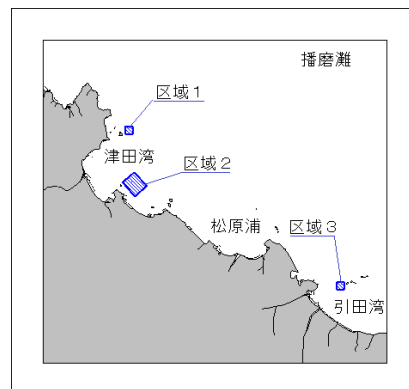
- (1) 34-14-11N 134-25-51E
- (2) 34-13-55N 134-25-51E
- (3) 34-13-55N 134-25-32E
- (4) 34-14-11N 134-25-32E

備考 (1) 測量船は調査機器をえい航する(えい航長約40m)

(2) 測量船は「白紅白」の燕尾旗を掲揚

海図 W137A-JP137A-W150B-W106-JP106-W153-JP153

出所 第六管区海上保安本部



★2年526項 瀬戸内海 — 高松港東方、屋島湾 小型船操縦訓練

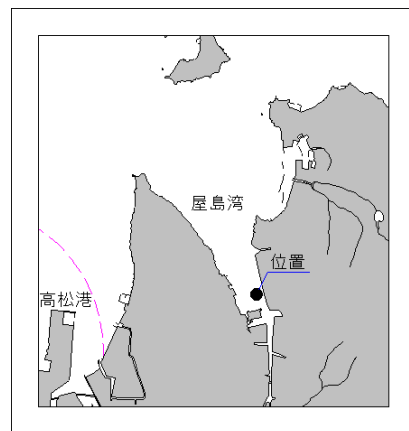
期間 令和2年11月14日、15日の日出～日没

位置 34-21-54N 134-07-00E付近

備考 コースを示す浮標を設置

海図 W137A-JP137A

出所 第六管区海上保安本部



★2年527項 瀬戸内海 — 高松港 ヨットレース

期間 令和2年11月3日の0900～1730

区域 3地点を結ぶ線及び陸岸並びに港界により囲まれる区域

- (1) 34-21-52N 134-01-37E(港界線上)
- (2) 34-21-46N 134-02-27E
- (3) 34-21-14N 134-02-32E(岸線角)

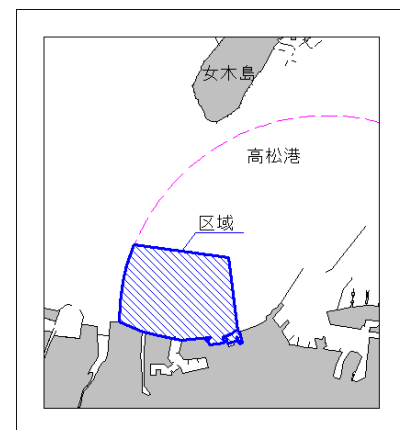
備考 (1) 区域内にコースを示す浮標を設置

(2) 警戒船を配置

海図 W1125-W137A-JP137A-

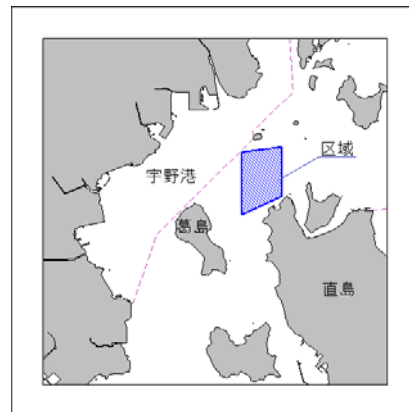
W153-JP153

出所 高松港長



★2年528項 瀬戸内海 — 備讃瀬戸、宇野港付近 潮流観測

期 間 令和2年11月17日の0700～0900
 区 域 4地点により囲まれる区域
 (1) 34-29-07N 133-58-05E
 (2) 34-28-44N 133-58-05E
 (3) 34-28-35N 133-57-41E
 (4) 34-29-05N 133-57-41E
 備 考 測量船は「白紅白」の燕尾旗を掲揚
 海 図 W154-W137A-JP137A
 出 所 第六管区海上保安本部



★2年529項 瀬戸内海 — 備讃瀬戸、味野港 橋梁灯設置

位置1 34-27-56.2N 133-48-33.5E、赤色灯
 位置2 34-27-55.5N 133-48-34.0E、赤色灯
 位置3 34-27-54.9N 133-48-33.4E、緑色灯
 位置4 34-27-55.6N 133-48-32.9E、緑色灯
 海 図 W1371
 出 所 水島海上保安部



★2年530項 瀬戸内海 — 三原瀬戸、小佐木島南東方 浮標設置

六管区水路通報元年45号562項、2年41号509項関連、2年40号489項削除
 位 置 34-21-40.7N 133-06-27.1E
 備 考 水没した標柱の位置を明示する橙色浮標を設置
 海 図 W114-W103
 参照書誌 411 4474番
 出 所 尾道海上保安部



★2年531項 瀬戸内海 — 三原瀬戸、忠海港付近 環境調査

期 間 令和2年11月9日～11日(予備日12日～30日)の0800～日没

位置1 34-18.6N 133-03.0E

位置2 34-19.3N 133-00.5E

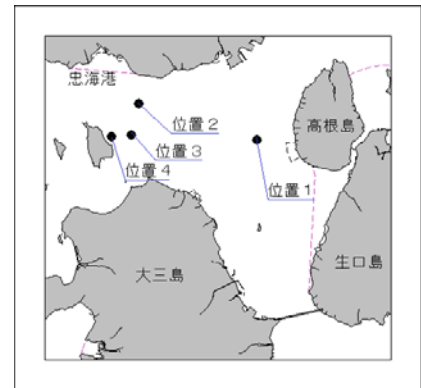
位置3 34-18.7N 133-00.3E

位置4 34-18.7N 132-59.9E

備 考 作業船による採水・採泥調査等

海 図 W103-W153-JP153-
W1108-JP1108

出 所 第六管区海上保安本部



★2年532項 瀬戸内海 — 三原瀬戸、生口島東岸 潜水作業

期 間 令和2年11月2日～15日(予備日16日～30日)の日出～日没

位 置 34-17-55N 133-08-58E付近

備 考 (1) 岸壁等の状況確認調査
(2) 警戒船を配置

海 図 W102-W103

出 所 第六管区海上保安本部



★2年533項 瀬戸内海 — 備後灘、赤穂根島西岸 海上作業

期 間 令和2年11月1日～30日までの日出～日没

区 域 4地点により囲まれる区域

(1) 34-14-28N 133-08-59E

(2) 34-14-25N 133-08-59E

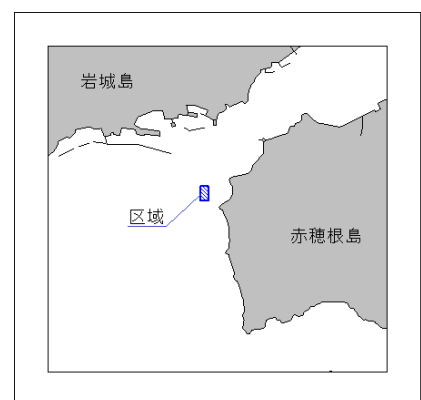
(3) 34-14-25N 133-08-57E

(4) 34-14-28N 133-08-57E

備 考 (1) 簡易灯基礎の設置工事
(2) 潜水作業を伴う
(3) 作業船の四隅に黄色灯を設置
(4) 警戒船を配置

海 図 W103

出 所 第六管区海上保安本部



★2年534項 瀬戸内海 — 来島海峡、波方港北西方 防波堤等存在

1. 防波堤

- 区域 3地点を結ぶ線を中心とする幅約5mの区域
- (1) 34-07-41.1N 132-57-09.6E(既設防波堤南端)
 - (2) 34-07-40.2N 132-57-10.6E
 - (3) 34-07-36.8N 132-57-06.8E(岸線上)

2. 簡易灯

- 位置1 34-07-44.2N 132-57-05.4E(既設防波堤北端)、
緑色灯(4秒1閃光)
- 位置2 34-07-40.2N 132-57-10.6E、
黄色灯(4秒1閃光)

海 図 W132-JP132

出 所 第六管区海上保安本部、今治海上保安部



★2年535項 瀬戸内海 — 来島海峡、大角鼻南西方 離岸堤存在

区域 2地点を結ぶ線を中心とする幅約15mの区域

- (1) 34-07-44.9N 132-56-12.4E
- (2) 34-07-41.5N 132-56-11.2E

海 図 W132-JP132-W104-JP104-

W141-JP141-W1108-JP1108

出 所 第六管区海上保安本部



★2年536項 瀬戸内海 — 呉港付近、三ツ子島北西方 海上作業

期 間 令和2年11月12日(予備日13日~22日)の日出~日没

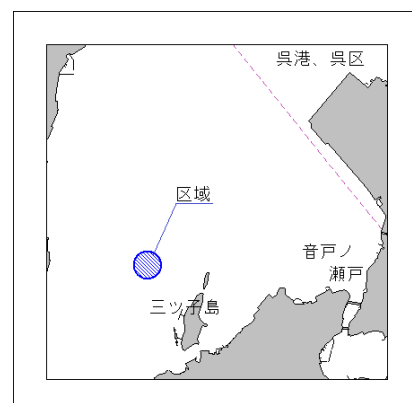
区 域 34-12-12N 132-30-21Eの地点を中心とする
半径200mの円内

- 備 考 (1) 半潜水式運搬船から作業船等をひき出す作業
(2) 警戒船を配置

海 図 W125-W1109-JP1109-

W142-JP142

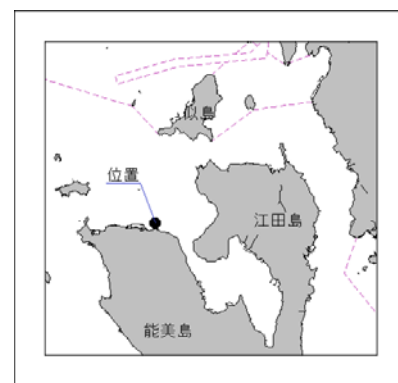
出 所 第六管区海上保安本部



★2年537項 瀬戸内海 — 広島港、第1区 施設灯移設等
 六管区水路通報2年39号467項関連、41号521項削除
 移設前名称 広島港宇品外貿埠頭4号ドルフィン施設灯
 移設後名称 広島港宇品外貿埠頭7号ドルフィン施設灯
 移設後位置 34-21-01N 132-28-08E(工事中防波堤先端)
 海 図 W1112A-JP1112A
 参照書誌 411 4751番
 出 所 広島海上保安部



★2年538項 瀬戸内海 — 広島湾、能美島北岸 灯標について
 期 間 令和2年11月4日～令和3年2月20日(予備日を含む)
 名 称 笠磯灯標
 位 置 34-15.7N 132-24.8E
 備 考 (1) 改修工事に伴い、灯塔の周囲が緑色のシートで覆われる
 (2) 灯火に影響はない
 海 図 W142-JP142-W1108-JP1108
 参照書誌 411 4740番
 出 所 第六管区海上保安本部



★2年539項 瀬戸内海 — 広島湾、能美島西岸 離岸堤等存在
 1. 離岸堤
 区域1 2地点を結ぶ線を中心とする幅約7mの区域
 (1) 34-12-53.1N 132-23-40.5E
 (2) 34-12-52.0N 132-23-43.3E
 2. 防波堤
 区域2 2地点を結ぶ線を中心とする幅約5mの区域
 (1) 34-13-00.1N 132-23-37.2E
 (2) 34-12-58.1N 132-23-39.2E(既設防波堤角)
 海 図 W142-JP142
 出 所 第六管区海上保安本部



★2年540項 瀬戸内海 — 大島瀬戸 送電線張替作業

期 間 令和2年11月1日～30日の0800～1700

区 域 (1)、(2)を結ぶ線、(3)、(4)を結ぶ線及び陸岸により囲まれる区域

(1) 33-57-49N 132-11-15E(岸線上)

(2) 33-57-18N 132-11-35E(岸線上)

(3) 33-57-19N 132-11-24E(岸線上)

(4) 33-57-45N 132-11-08E(岸線上)

備 考 (1) 作業は回転翼機により実施する

(2) 作業時、送電線の垂直間隔は最高水面上65m以上を確保する

(3) 警戒船を配置

海 図 W152-W163-W140-W142-JP142

出 所 第六管区海上保安本部



★2年541項 瀬戸内海 — 屋代島南岸、安下庄港 灯台について

期 間 令和2年11月2日～令和3年1月5日(予備日を含む)

名 称 安下庄港亀島A防波堤灯台

位 置 33-54.0N 132-17.3E

備 考 (1) 改修工事に伴い、灯塔の周囲が灰色のシートで覆われる

(2) 灯火に影響はない

海 図 W1132-W140-W142-JP142-W1102-JP1102-W1108-JP1108

参照書誌 411 4936.8番

出 所 第六管区海上保安本部

