

【目次】

第552項	瀬戸内海	岡山水道、小串港付近	小型船操縦訓練
第553項	瀬戸内海	備讃瀬戸、直島北西岸	潜水作業等
第554項	瀬戸内海	備讃瀬戸西部、白石島北東方	沈船存在
第555項	瀬戸内海	備讃瀬戸西部、白石島北東方	潜水作業
第556項	瀬戸内海	福山港	簡易灯存在等
第557項	瀬戸内海	阿伏兔瀬戸、千年港付近	海底線について
第558項	瀬戸内海	阿伏兔瀬戸、千年港付近	海上作業
第559項	瀬戸内海	三原瀬戸、小佐木島南東方	標柱復旧
第560項	瀬戸内海	呉港、広区	水路測量
第561項	瀬戸内海	呉港、呉区	クレーン存在

◎この通報の位置情報は「世界測地系WGS-84」です。

◎この通報はインターネット、電子メール（インターネットで登録）で配信しています。

また、航行警報もインターネットで入手できます。

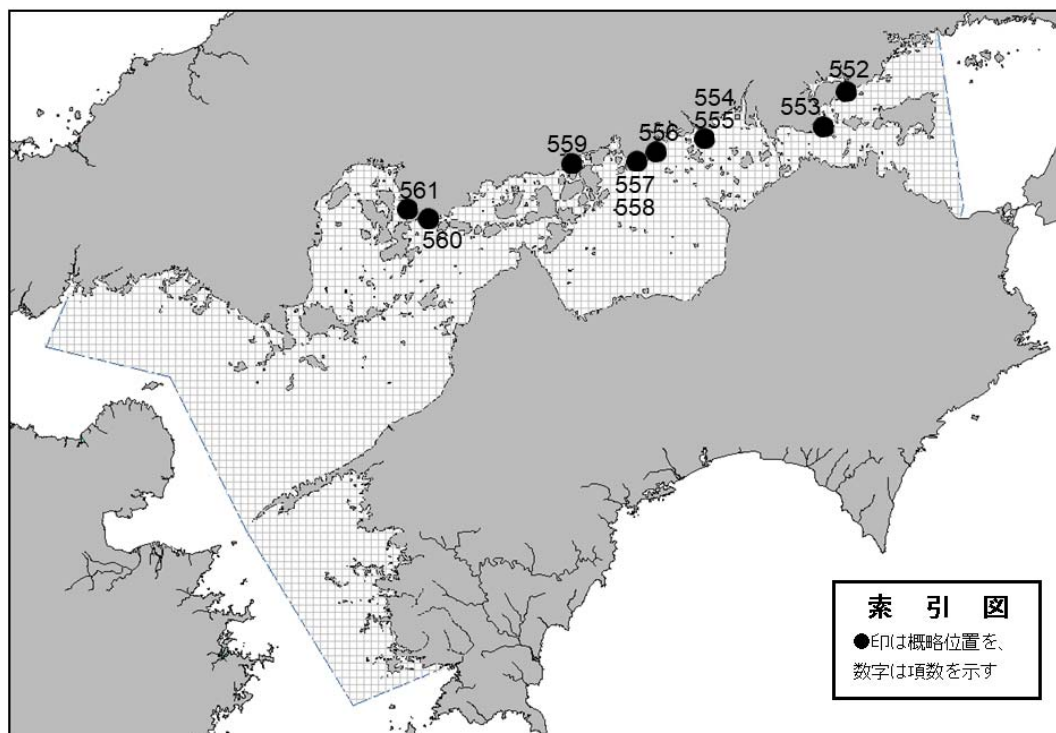
インターネットアドレス <https://www1.kaiho.mlit.go.jp/KAN6/>

FAXをご希望の場合は、海の相談室[電話(082)251-5111(内線2520)]まで。

◎情報の通知について

航海上重要な事項（航路標識の異変、航路障害物の存在等）及び水路図誌の内容と相違する事柄に気付かれた方は、第六管区海上保安本部又は海上保安部署等に連絡をお願いいたします。

◎水路通報に関するお問い合わせは第六管区海上保安本部[電話(082)251-5111(内線2515)]まで。



～海の事件・事故は 118番へ～



★2年552項 瀬戸内海 — 岡山水道、小串港付近 小型船操縦訓練

期間 令和2年12月1日～31日(予備日を含む)までの日出～日没
 区域 4地点により囲まれる区域
 (1) 34-34-59N 134-02-31E
 (2) 34-34-53N 134-02-32E
 (3) 34-34-53N 134-02-29E
 (4) 34-34-59N 134-02-28E
 備考 区域内に浮標を設置
 海図 W155-W1114
 出所 第六管区海上保安本部



★2年553項 瀬戸内海 — 備讃瀬戸、直島北西岸 潜水作業等

1. 潜水作業

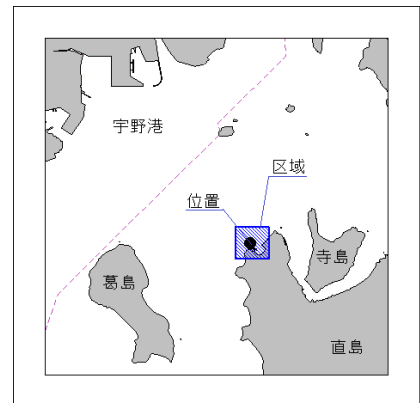
期間 令和2年11月20日(予備日21日～30日)の日出～日没
 位置 34-28-40N 133-57-59E
 備考 (1) 海底に存在する錨(長さ約2m)及び錨鎖(長さ約35m)の位置調査
 (2) 警戒船を配置

2. 錨等撤去作業

期間 令和2年12月5日(予備日6日～10日)の日出～日没
 区域 4地点により囲まれる区域(陸域を除く)
 (1) 34-28-45N 133-58-05E
 (2) 34-28-36N 133-58-05E
 (3) 34-28-36N 133-57-54E
 (4) 34-28-45N 133-57-54E

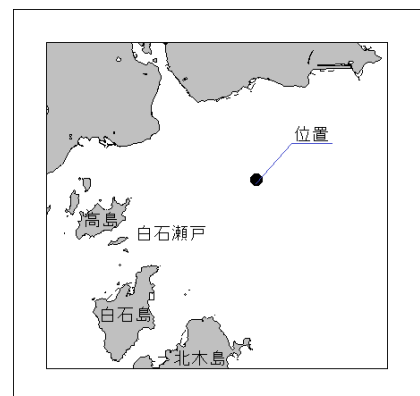
備考 (1) 潜水作業を伴う
 (2) 警戒船を配置

海図 W154
 出所 第六管区海上保安本部



★2年554項 瀬戸内海 — 備讃瀬戸西部、白石島北東方 沈船存在

位置 34-26.4N 133-33.6E付近
 備考 長さ3～4m、幅1～2m
 海図 W1116-W137B-JP137B-W153-JP153
 出所 水島海上保安部



★2年555項 瀬戸内海 — 備讃瀬戸西部、白石島北東方 潜水作業

六管区水路通報2年44項554項関連

期間 令和2年11月16日の日出～日没

区域 4地点により囲まれる区域

(1) 34-26-33N 133-33-39E

(2) 34-26-24N 133-33-50E

(3) 34-26-09N 133-33-33E

(4) 34-26-17N 133-33-21E

備考 (1) 沈船の調査

(2) 警戒船を配置

海図 W1116-W137B-JP137B-

W153-JP153

出所 第六管区海上保安本部



★2年556項 瀬戸内海 — 福山港 簡易灯存在等

1. 簡易灯存在

位置1 34-24-29.1N 133-23-05.5E(防波堤北端)、
緑色灯(4秒1閃光)

位置2 34-24-20.0N 133-22-59.9E(防波堤南端)、
赤色灯(4秒1閃光)

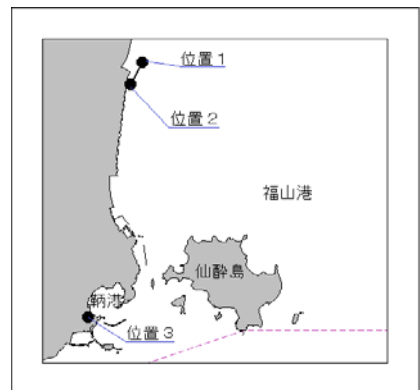
2. 目標物不存在

位置3 34-22-45.0N 133-22-39.0E

備考 上記位置の旗柱は不存在

海図 W1137-JP1137-W1118

出所 第六管区海上保安本部



★2年557項 瀬戸内海 — 阿伏兔瀬戸、千年港付近 海底線について

区域 3地点を結ぶ線

(1) 34-22-45.3N 133-19-11.7E(岸線上)

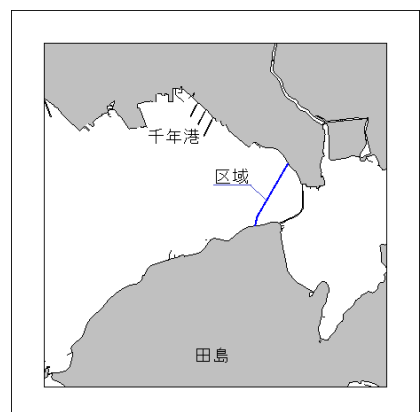
(2) 34-22-24.5N 133-18-57.0E

(3) 34-22-20.8N 133-18-55.9E(岸線上)

備考 上記区域に海底電力線が設置されている

海図 W1118-W153-JP153

出所 第六管区海上保安本部



★2年558項 瀬戸内海 — 阿伏兎瀬戸、千年港付近 海上作業

1. 海底地形調査等

- 期間 令和2年11月22日～12月8日(予備日9日～14日)の日出～日没
 区域 (1)、(2)を結ぶ線、(3)、(4)を結ぶ線及び陸岸により囲まれる区域
 (1) 34-22-41N 133-19-16E(岸線上)
 (2) 34-22-22N 133-19-04E(岸線上)
 (3) 34-22-16N 133-18-44E(岸線上)
 (4) 34-22-50N 133-19-07E(岸線上)

- 備考 (1) 作業船は調査機器をえい航する(えい航長約30m)
 (2) 警戒船を配置

2. 磁気探査作業

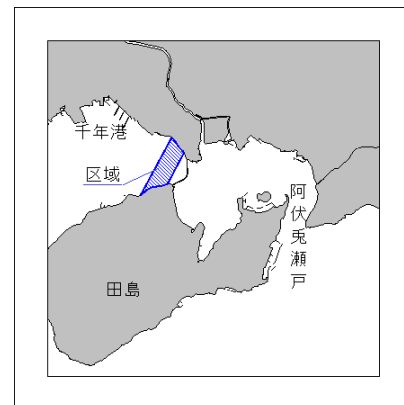
- 期間 令和3年1月5日～21日
 (予備日22日～27日)の日出～日没

区域 上記1区域と同じ

- 備考 (1) 潜水作業を伴う
 (2) 作業船は調査台船及び調査機器をえい航する(えい航長約30m)
 (3) 警戒船を配置

海図 W1118-W153-JP153

出所 第六管区海上保安本部



★2年559項 瀬戸内海 — 三原瀬戸、小佐木島南東方 標柱復旧

六管区水路通報元年45号562項、2年42号530項削除

位置 34-21.7N 133-06.4E付近

備考 標柱は復旧した

海図 W114-W103

参照書誌 411 4474番

出所 尾道海上保安部



★2年560項 瀬戸内海 — 呉港、広区 水路測量

期間 令和2年12月1日～令和3年1月31日の内1日の日出～日没

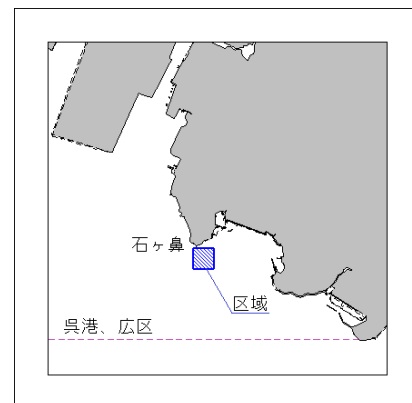
区域 4地点により囲まれる区域(陸域を除く)

- (1) 34-12-36N 132-37-12E
 (2) 34-12-30N 132-37-12E
 (3) 34-12-30N 132-37-04E
 (4) 34-12-36N 132-37-04E

備考 作業船は「白紅白」の燕尾旗を掲揚

海図 W1111

出所 第六管区海上保安本部



★2年561項 瀬戸内海 - 呉港、呉区 クレーン存在

- 区域 4地点を結ぶ線上
- (1) 34-14-37.6N 132-32-38.1E(岸線上)
 - (2) 34-14-37.7N 132-32-38.2E
 - (3) 34-14-37.3N 132-32-38.8E
 - (4) 34-14-37.2N 132-32-38.7E(岸線上)

海図 W1109-JP1109

出所 第六管区海上保安本部

