

【目次】

第580項	瀬戸内海	高松港東方、屋島湾	小型船操縦訓練
第581項	瀬戸内海	宇野港付近	送電線高さ変更
第582項	瀬戸内海	備讃瀬戸、琴浦港	簡易灯設置
第583項	瀬戸内海	備讃瀬戸、小与島北方	沈船存在
第584項	瀬戸内海	水島港	港内管制信号所一時業務休止
第585項	瀬戸内海	福山港	岸壁築造工事
第586項	瀬戸内海	福山港	簡易灯付浮標存在
第587項	瀬戸内海	備後灘、長江瀬戸	工事中橋梁存在
第588項	瀬戸内海	怒和島水道、津和地島 至 怒和島	海底線点検作業
第589項	瀬戸内海	伊予灘、長浜港北東方	灯台について
第590項	瀬戸内海	徳山下松港、第3区	掘下げ作業

◎この通報の位置情報は「世界測地系WGS-84」です。

◎この通報はインターネット、電子メール（インターネットで登録）で配信しています。

また、航行警報もインターネットで入手できます。

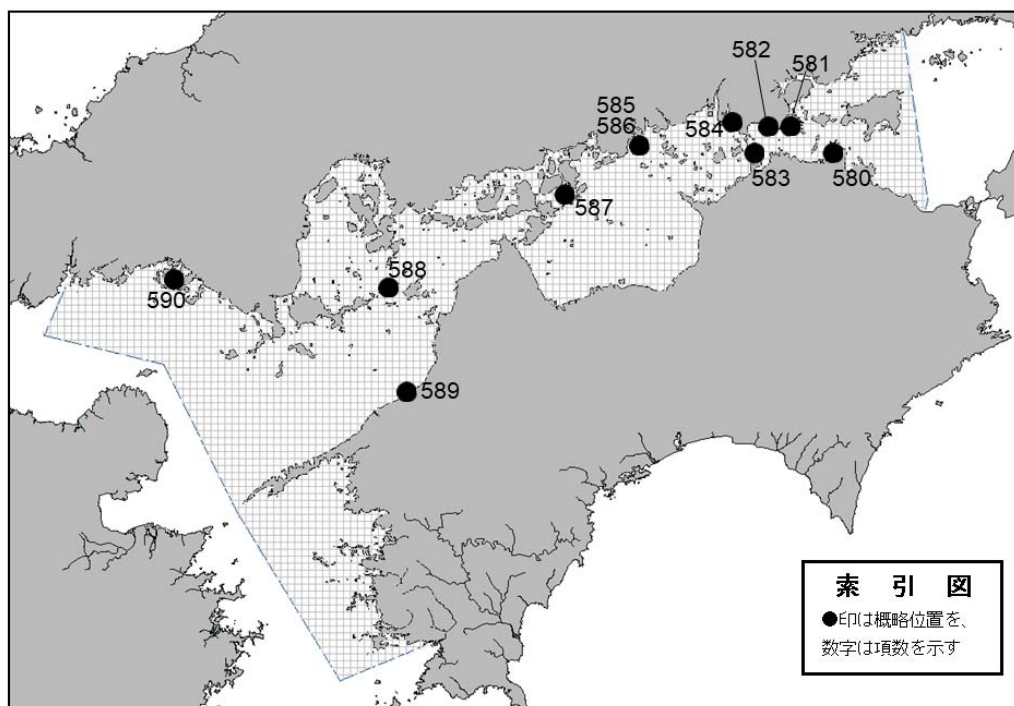
インターネットアドレス <https://www1.kaiho.mlit.go.jp/KAN6/>

FAXをご希望の場合は、海の相談室[電話(082)251-5111(内線2520)]まで。

◎情報の通知について

航海上重要な事項（航路標識の異変、航路障害物の存在等）及び水路図誌の内容と相違する事柄に気付かれた方は、第六管区海上保安本部又は海上保安部署等に連絡をお願いいたします。

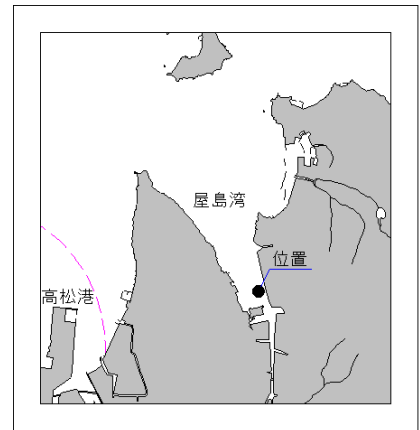
◎水路通報に関するお問い合わせは第六管区海上保安本部[電話(082)251-5111(内線2515)]まで。



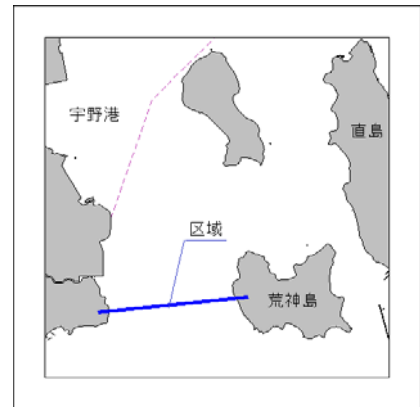
～海の事件・事故は 118番へ～



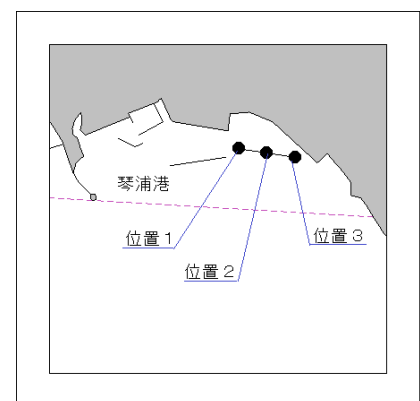
★2年580項 瀬戸内海 — 高松港東方、屋島湾 小型船操縦訓練
 期間 令和2年12月12日、13日の日出～日没
 位置 34-21-54N 134-07-00E付近
 備考 コースを示す浮標を設置
 海図 W137A-JP137A
 出所 第六管区海上保安本部



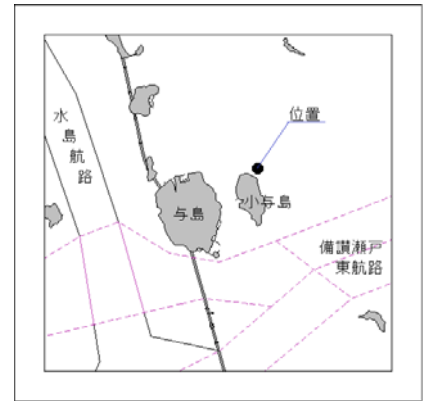
★2年581項 瀬戸内海 — 宇野港付近 送電線高さ変更
 区域 2地点を結ぶ線上
 (1) 34-27-22N 133-56-32E
 (2) 34-27-27N 133-57-27E
 備考 送電線の垂直間隔は最高水面から約63m
 海図 W154-W1122-W137A-JP137A-W137B-JP137B-W153-JP153
 出所 第六管区海上保安本部



★2年582項 瀬戸内海 — 備讃瀬戸、琴浦港 簡易灯設置
 位置1 34-27-59.0N 133-51-57.0E(離岸堤西端)
 位置2 34-27-58.5N 133-52-00.9E(離岸堤中央)
 位置3 34-27-58.0N 133-52-05.0E(離岸堤東端)
 備考 黄色灯(4秒1閃光)
 海図 W1122
 出所 水島海上保安部



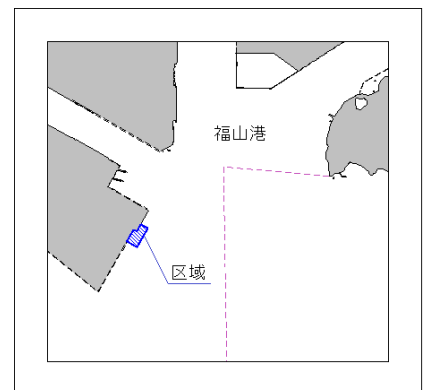
★2年583項 瀬戸内海 — 備讃瀬戸、小与島北方 沈船存在
 位置 34-23-44.5N 133-49-53.3E
 備考 長さ約12m、幅約4m、高さ約2m
 海図 W1122-W137B-JP137B
 出所 第六管区海上保安本部



★2年584項 瀬戸内海 — 水島港 港内管制信号所一時業務休止
 期間 令和2年12月14日(予備日15日)の1800~2200の内1時間
 名称 水島信号所
 位置 34-28-43N 133-45-32E
 海図 W1127A-JP1127A-W1116
 出所 第六管区海上保安本部

★2年585項 瀬戸内海 — 福山港 岸壁築造工事

六管区水路通報2年40号486項関連
 期間 令和2年12月1日~令和3年3月20日
 (予備日21日~31日)の日出~日没
 区域 4地点を結ぶ線及び陸岸により囲まれる区域
 (1) 34-26-02N 133-26-20E(岸線上)
 (2) 34-26-00N 133-26-25E
 (3) 34-25-52N 133-26-20E
 (4) 34-25-55N 133-26-13E(岸線上)
 備考 (1) 工事区域を示す黄色灯付浮標を設置
 (2) 警戒船を配置
 海図 W1137-JP1137
 出所 福山港長



★2年586項 瀬戸内海 — 福山港 簡易灯付浮標存在

位置1 34-24-22N 133-23-24E
 位置2 34-24-27N 133-23-16E
 位置3 34-24-31N 133-23-08E
 備考 黄色灯付黄色塗やぐら型浮標
 海図 W1137-JP1137-W1118
 出所 尾道海上保安部



★2年587項 瀬戸内海 — 備後灘、長江瀬戸 工事中橋梁存在

六管区水路通報2年45号573項関連

- 区域 2地点を結ぶ線を中心とする幅約11mの区域
 (1) 34-15-36.9N 133-09-59.1E(岸線上)
 (2) 34-15-45.8N 133-10-11.7E(岸線上)
- 備考 工事中の橋下の垂直間隔は最高水面から約39m
- 海図 W102-W103-W130
- 出所 第六管区海上保安本部



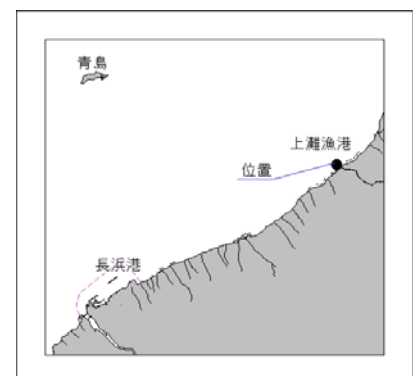
★2年588項 瀬戸内海 — 怒和島水道、津和地島 至 怒和島 海底線点検作業

- 期間 令和2年12月6日、7日(予備日8日~31日)の日出~日没
- 区域1 2地点を結ぶ線上付近
 (1) 33-59-02N 132-31-23E
 (2) 33-59-02N 132-31-12E
- 区域2 2地点を結ぶ線上付近
 (1) 33-58-26N 132-32-20E
 (2) 33-58-21N 132-32-21E
- 備考 (1) 潜水作業を伴う
 (2) 警戒船を配置
- 海図 W1131-W142-JP142-W1102-JP1102-W1108-JP1108
- 出所 第六管区海上保安本部



★2年589項 瀬戸内海 — 伊予灘、長浜港北東方 灯台について

- 期間 令和2年11月28日~令和3年2月5日(予備日を含む)
- 名称 上灘港西防波堤灯台
- 位置 33-41.4N 132-38.2E
- 備考 (1) 改修工事に伴い、灯塔の周囲が灰色のシートで覆われる
 (2) 灯火に影響はない
- 海図 W164-W1102-JP1102-W1108-JP1108
- 参照書誌 411 4958番
- 出所 第六管区海上保安本部



★2年590項 瀬戸内海 — 徳山下松港、第3区 掘下げ作業

期 間 令和3年2月12日まで(予備日を含む)の日出～日没

区 域 4地点により囲まれる区域

(1) 34-00-41N 131-45-56E

(2) 34-00-38N 131-46-01E

(3) 34-00-33N 131-45-58E

(4) 34-00-36N 131-45-52E

備 考 (1) 作業はグラブ浚渫船(スパッド式)で実施

(2) 作業時は航路東側または西側に115mの可航幅を確保する

(3) 長さ170mを超える船舶航行時は作業を中止し
作業船は航路外へ退避する

(4) 警戒船を配置

海 図 W1106-JP1106-W126-JP126

出 所 徳山下松港長

