

【目次】

第591項	瀬戸内海	小豆島、坂手港	目標物不存在
第592項	瀬戸内海	小豆島、土庄港	海岸線について
第593項	瀬戸内海	岡山港	潜水訓練
第594項	瀬戸内海	岡山港	目標物不存在
第595項	瀬戸内海	宇野港	重量物荷役作業
第596項	瀬戸内海	備讃瀬戸、小与島北方	沈船存在
第597項	瀬戸内海	三島川之江港	潜堤存在
第598項	瀬戸内海	新居浜港、新居浜区、第2区	漁具設置
第599項	瀬戸内海	今治港南東方	防波堤延長等
第600項	瀬戸内海	尾道糸崎港、第6区付近	環境調査
第601項	瀬戸内海	大崎上島北方	海底電力線点検作業
第602項	瀬戸内海	安芸灘、蒲刈港	魚礁設置作業
第603項	瀬戸内海	広島湾、大野瀬戸	魚礁設置
第604項	瀬戸内海	鼻繰瀬戸、祝島南島岸	沈船存在

◎この通報の位置情報は「世界測地系WGS-84」です。

◎この通報はインターネット、電子メール（インターネットで登録）で配信しています。

また、航行警報もインターネットで入手できます。

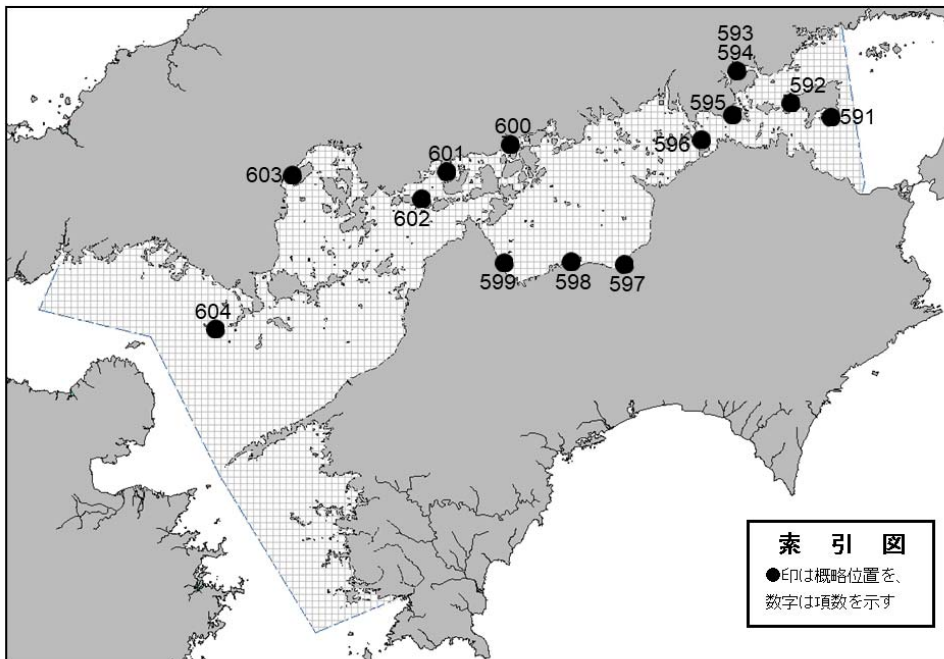
インターネットアドレス <https://www1.kaiho.mlit.go.jp/KAN6/>

FAXをご希望の場合は、海の相談室[電話(082)251-5111(内線2520)]まで。

◎情報の通知について

航海上重要な事項（航路標識の異変、航路障害物の存在等）及び水路図誌の内容と相違する事柄に気付かれた方は、第六管区海上保安本部又は海上保安部署等に連絡をお願いいたします。

◎水路通報に関するお問い合わせは第六管区海上保安本部[電話(082)251-5111(内線2515)]まで。



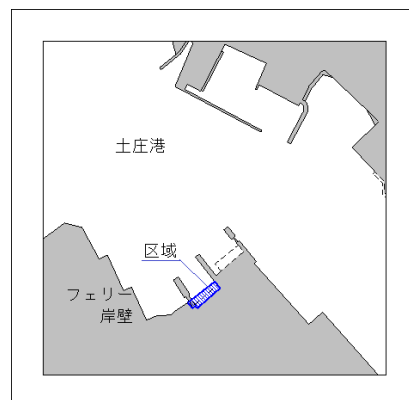
～海の事件・事故は 118番へ～



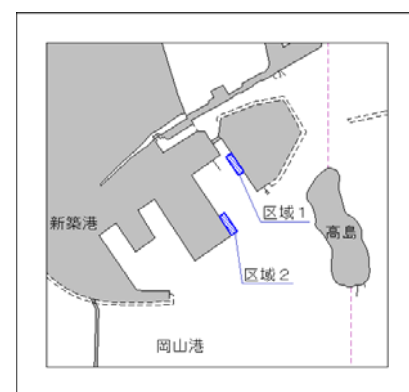
★2年591項 瀬戸内海 — 小豆島、坂手港 目標物不存在
 位置 34-27-31N 134-19-06E
 備考 海図図載の煙突は不存在
 海図 W1443
 出所 第六管区海上保安本部



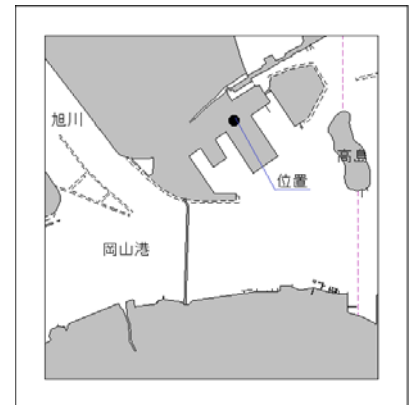
★2年592項 瀬戸内海 — 小豆島、土庄港 海岸線について
 区域 2地点を結ぶ線及び陸岸により囲まれる区域
 (1) 34-29-21.1N 134-10-24.4E(岸線上)
 (2) 34-29-22.3N 134-10-26.2E(岸線上)
 備考 内部は埋め立てられている
 海図 W1444-W137A-JP137A
 出所 第六管区海上保安本部



★2年593項 瀬戸内海 — 岡山港 潜水訓練
 期間 令和2年12月15日～18日の1000～1300または1330～1630
 区域1 4地点を結ぶ線及び陸岸により囲まれる区域
 (1) 34-36-20N 133-59-06E(岸線上)
 (2) 34-36-19N 133-59-05E
 (3) 34-36-22N 133-59-03E
 (4) 34-36-23N 133-59-04E(岸線上)
 区域2 4地点を結ぶ線及び陸岸により囲まれる区域
 (1) 34-36-14N 133-59-02E(岸線上)
 (2) 34-36-14N 133-59-03E
 (3) 34-36-11N 133-59-05E
 (4) 34-36-11N 133-59-04E(岸線上)
 備考 (1) 区域内に浮標を設置
 (2) 警戒船を配置
 海図 W155
 出所 玉野海上保安部



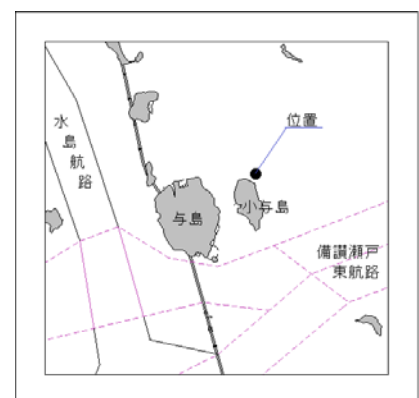
★2年594項 瀬戸内海 — 岡山港 目標物不存在
 位置 34-36-18N 133-58-53E
 備考 海図図載の給水塔は不存在
 海図 W155
 出所 第六管区海上保安本部



★2年595項 瀬戸内海 — 宇野港 重量物荷役作業
 期間 令和2年12月12日(予備日13日~18日)の日出~日没
 区域 4地点を結ぶ線及び陸岸により囲まれる区域
 (1) 34-28-08N 133-56-20E(岸線上)
 (2) 34-28-14N 133-56-32E
 (3) 34-27-59N 133-56-43E
 (4) 34-27-52N 133-56-37E(岸線上)
 備考 (1) 夜間停泊時、作業船のアンカーワイヤーが水面下7m
 となる位置に黄色灯付浮標を設置
 (2) 警戒船を配置
 海図 W154-W1122-W137A-JP137A
 出所 宇野港長



★2年596項 瀬戸内海 — 備讃瀬戸、小与島北方 沈船存在
 六管区水路通報2年46号583項削除
 位置 34-23-44.5N 133-49-53.3E
 備考 (1) 長さ約12m、幅約4m、高さ約2m
 (2) 沈船の位置を明示する黄色灯付浮標(4秒1閃光)が設置
 されている
 海図 W1122-W137B-JP137B
 出所 第六管区海上保安本部、高松海上保安部



★2年597項 瀬戸内海 — 三島川之江港 潜堤存在

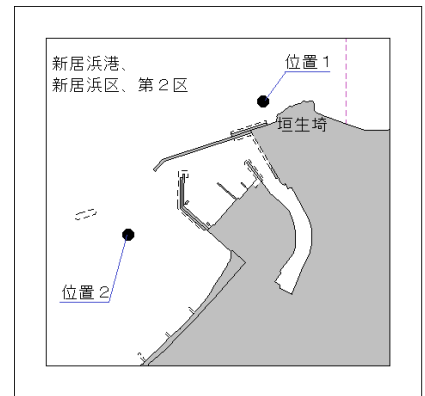
- 区域 3地点を結ぶ線を中心とする幅約2mの区域
- (1) 33-59-27.2N 133-32-25.8E(岸線上)
 - (2) 33-59-22.9N 133-32-32.2E
 - (3) 33-59-20.1N 133-32-29.5E(岸線上)

備考 内部は土砂投入地となっている
海図 W165-JP165
出所 第六管区海上保安本部



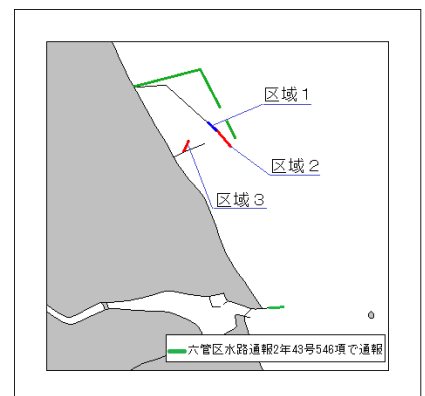
★2年598項 瀬戸内海 — 新居浜港、新居浜区、第2区 漁具設置

- 六管区水路通報2年40号487項削除
期間 令和4年5月31日まで
位置1 33-59-40N 133-19-11E付近
位置2 33-59-27N 133-18-56E付近
備考 (1) 養殖のための漁具設置
(2) 区域を赤色灯付浮標及び赤旗で明示
(3) 設置及び撤去時に警戒船を配置
海図 W1120-JP1120
出所 新居浜港長



★2年599項 瀬戸内海 — 今治港南東方 防波堤延長等

- 六管区水路通報2年43号546項関連
1. 防波堤延長
 - 区域1 2地点を結ぶ線を中心とする幅約10mの区域
 - (1) 34-01-20.4N 133-02-47.1E
 - (2) 34-01-21.5N 133-02-45.6E(既設防波堤先端)
 2. 離岸堤不存在
 - 区域2 2地点を結んだ線上
 - (1) 34-01-20.8N 133-02-46.6E
 - (2) 34-01-18.3N 133-02-49.3E
 3. 栈橋不存在
 - 区域3 2地点を結んだ線上
 - (1) 34-01-19.2N 133-02-42.9E
 - (2) 34-01-17.8N 133-02-42.1E



海図 W1128-W153-JP153
出所 第六管区海上保安本部

★2年600項 瀬戸内海 — 尾道糸崎港、第6区付近 環境調査

期 間 令和2年12月17日、18日の日出～日没

位 置 34-22.5N 133-06.0E

備 考 作業船による採水・採泥調査等

海 図 W1117-W114-W103-W1118-W153-JP153

出 所 第六管区海上保安本部



★2年601項 瀬戸内海 — 大崎上島北方 海底電力線点検作業

期 間 令和2年12月21日～26日(予備日令和3年1月20日～25日)の日出～日没

区 域 (1)～(4)を結ぶ線、(5)、(6)を結ぶ線及び陸岸により囲まれる区域

(1) 34-17-37N 132-51-09E(岸線上)

(2) 34-17-29N 132-51-31E

(3) 34-16-36N 132-52-15E

(4) 34-16-16N 132-52-11E(岸線上)

(5) 34-15-54N 132-51-51E(岸線上)

(6) 34-17-33N 132-51-00E(岸線上)

備 考 (1) 作業船は調査機器をえい航する

(2) 潜水作業を伴う

(3) 警戒船を配置

海 図 W141-JP141-W1108-JP1108

出 所 第六管区海上保安本部



★2年602項 瀬戸内海 — 安芸灘、蒲刈港 魚礁設置作業

期 間 令和2年12月20日～令和3年2月28日(予備日を含む)の日出～日没

区 域 4地点により囲まれる区域

(1) 34-11-30N 132-45-40E

(2) 34-11-27N 132-45-49E

(3) 34-11-08N 132-45-40E

(4) 34-11-10N 132-45-31E

備 考 (1) 潜水作業を伴う

(2) 警戒船を配置

海 図 W141-JP141-W1108-JP1108

出 所 呉海上保安部



★2年603項 瀬戸内海 — 広島湾、大野瀬戸 魚礁設置

1. 位置 34-16-02.5N 132-15-13.8E
備考 鋼製魚礁、高さ約2.2m、3基

2. 区域 3地点を結ぶ線を中心とする幅約5mの区域
(1) 34-16-01.2N 132-15-06.2E
(2) 34-16-03.4N 132-15-07.6E
(3) 34-16-04.1N 132-15-09.0E(既設潜堤先端)

備考 藻場礁、石材、高さ約0.75m

海図 W113
出所 第六管区海上保安本部



★2年604項 瀬戸内海 — 鼻繰瀬戸、祝島南東岸 沈船存在

位置 33-46-34N 131-59-03E付近
備考 長さ約7m、幅約2m、高さ約1m

海図 W163-W140-W1101-JP1101-W1102-JP1102-W1108-JP1108
出所 徳山海上保安部

