



六管区水路通報第49号

令和2年12月18日

第六管区海上保安本部

【目次】

第615項	瀬戸内海	高松港付近	水中障害物存在等
第616項	瀬戸内海	水島港	灯付浮標移設
第617項	瀬戸内海	備後灘、走島南岸	離岸堤等存在
第618項	瀬戸内海	燧灘、四阪島北東方	照明弾発射訓練
第619項	瀬戸内海	広島湾、大竹港北方	魚礁存在
第620項	瀬戸内海	大島瀬戸北東方	水路測量
第621項	瀬戸内海	大島瀬戸	鉄塔及び送電線設置
第622項	瀬戸内海	大島瀬戸、柳井港付近	築いそ存在
第623項	瀬戸内海	大島瀬戸、柳井港	捨石存在
第624項	瀬戸内海	広島湾、阿多田島東岸	簡易灯消灯

◎この通報の位置情報は「世界測地系WGS-84」です。

◎この通報はインターネット、電子メール（インターネットで登録）で配信しています。

また、航行警報もインターネットで入手できます。

インターネットアドレス <https://www1.kaiho.mlit.go.jp/KAN6/>

FAXをご希望の場合は、海の相談室[電話(082)251-5111(内線2520)]まで。

◎情報の通知について

航海上重要な事項（航路標識の異変、航路障害物の存在等）及び水路図誌の内容と相違する事柄に気付かれた方は、第六管区海上保安本部又は海上保安部署等に連絡をお願いいたします。

◎水路通報に関するお問い合わせは第六管区海上保安本部[電話(082)251-5111(内線2515)]まで。

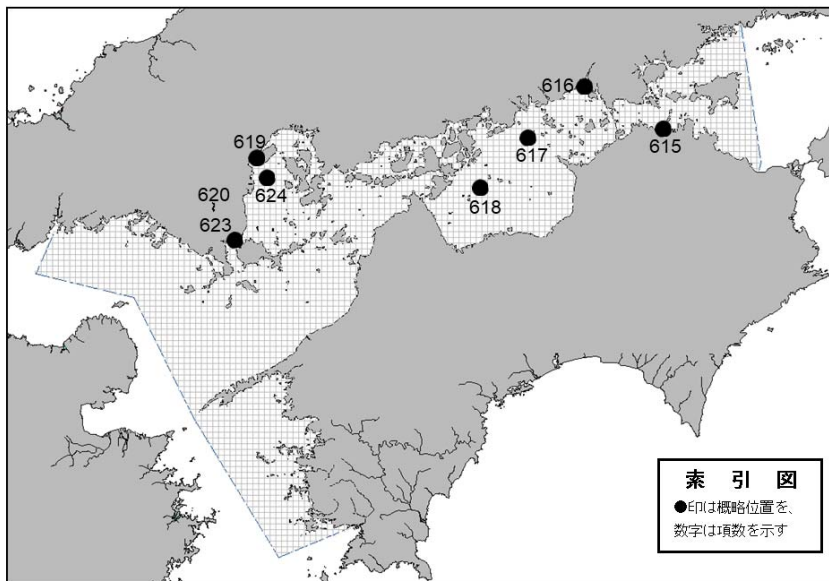
★お知らせ 年末年始の六管区水路通報の発行について

年末年始の六管区水路通報の発行については下記のとおりです。

令和2年12月18日（金）第49号（本号）

令和2年12月25日（金）第50号

令和3年1月8日（金）第1号



～海の事件・事故は 118番へ～



★2年615項 瀬戸内海 — 高松港付近 水中障害物存在等

1. 水中障害物存在

- 位置1 34-21-21.4N 134-01-00.5E、水深約7.9m
- 位置2 34-21-21.5N 134-00-58.8E、水深約6.2m
- 位置3 34-21-20.2N 134-00-58.9E、水深約6.3m

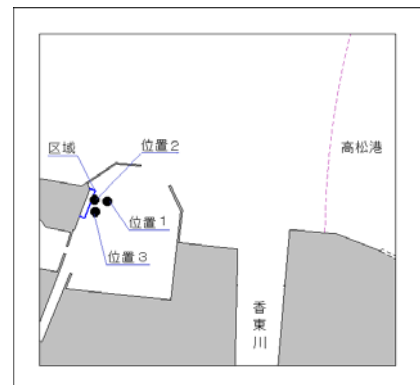
2. 岸壁完成

区域 4地点を結ぶ線及び陸岸により囲まれる区域

- (1) 34-21-22.8N 134-00-58.1E(岸線上)
- (2) 34-21-22.6N 134-00-58.9E
- (3) 34-21-19.6N 134-00-57.5E
- (4) 34-21-19.8N 134-00-56.8E(岸線上)

海図 W1125

出所 第六管区海上保安本部



★2年616項 瀬戸内海 — 水島港 灯付浮標移設

移設後位置 34-31-09.7N 133-42-15.2E

移設前位置 34-31-09.9N 133-42-14.3E

備考 赤色塗赤色灯付浮標

海図 W1127B-JP1127B

出所 第六管区海上保安本部



★2年617項 瀬戸内海 — 備後灘、走島南岸 離岸堤等存在

1. 離岸堤

区域1 2地点を結ぶ線を中心とした幅約6mの区域

- (1) 34-20-16.2N 133-26-19.4E
- (2) 34-20-14.8N 133-26-19.1E

区域2 2地点を結ぶ線を中心とした幅約7mの区域

- (1) 34-20-14.4N 133-26-16.9E
- (2) 34-20-15.4N 133-26-16.4E

2. 簡易灯

位置1 34-20-14.8N 133-26-19.1E(区域1 離岸堤南端)、赤色灯(3秒1閃光)

位置2 34-20-14.4N 133-26-16.9E(区域2 離岸堤南端)、黄色灯(3秒1閃光)

海図 W130-W1118

出所 第六管区海上保安本部



★2年618項 瀬戸内海 — 燧灘、四阪島北東方 照明弾発射訓練
 期間 令和3年1月6日の1300～1400
 区域 34-09-16.7N 133-14-22.4Eの地点を中心とする
 半径200mの円内
 備考 巡視艇による照明弾発射訓練
 海図 W130-W153-JP153
 出所 今治海上保安部



★2年619項 瀬戸内海 — 広島湾、大竹港北方 魚礁存在
 位置 34-15-34.5N 132-14-17.4E
 備考 (1) 鋼製魚礁、高さ約1.5m、18基
 (2) 石材礁
 海図 W113-W142-JP142
 出所 第六管区海上保安本部



★2年620項 瀬戸内海 — 大島瀬戸北東方 水路測量
 期間 令和3年1月6日～15日の内1日の日出～日没
 位置 33-59-55N 132-12-43E付近
 備考 作業船は「白紅白」の燕尾旗を掲揚
 海図 W142-JP142
 出所 第六管区海上保安本部



★2年621項 瀬戸内海 — 大島瀬戸 鉄塔及び送電線設置

1. 鉄塔

位置1 33-57-50.3N 132-11-09.7E、高さ約48m

位置2 33-57-13.8N 132-11-32.5E、高さ約59m

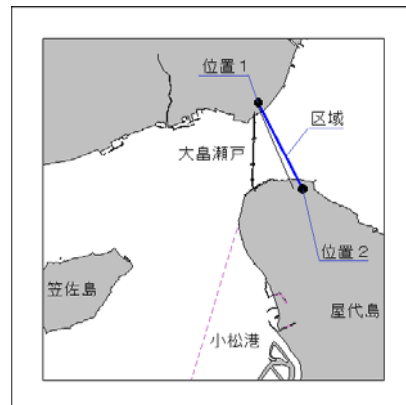
2. 送電線

区 域 位置1、位置2を結ぶ線上

備 考 送電線の垂直間隔は最高水面から約47m

海 図 W152-W163-W140-W142-JP142

出 所 第六管区海上保安本部



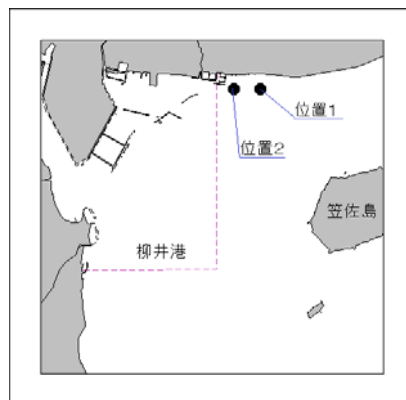
★2年622項 瀬戸内海 — 大島瀬戸、柳井港付近 築いそ存在

位置1 33-57-18N 132-08-53E

位置2 33-57-18N 132-08-41E

海 図 W152-W163

出 所 第六管区海上保安本部



★2年623項 瀬戸内海 — 大島瀬戸、柳井港 捨石存在

区 域 2地点を結ぶ線上付近

(1) 33-56-17.8N 132-07-37.1E

(2) 33-56-18.2N 132-07-35.1E(防波堤先端)

備 考 上記区域に捨石(高さ不明、干出する)が存在する

海 図 W152-W163

出 所 第六管区海上保安本部



★2年624項

瀬戸内海 一 広島湾、阿多田島東岸

簡易灯消灯

位置 34-11-38N 132-19-03E(離岸堤南端)、赤色灯

海図 W113

出所 広島海上保安部

