



# 六管区水路通報第6号

令和3年2月12日

第六管区海上保安本部

## 【目次】

第38項	瀬戸内海	播磨灘、津田湾	水路測量
第39項	瀬戸内海	岡山水道、小串港付近	小型船操縦訓練
第40項	瀬戸内海	黒土瀬戸、神島外港	浮棧橋存在
第41項	瀬戸内海	大崎上島北方、契島東岸	海上作業
第42項	瀬戸内海	呉港付近、音戸ノ瀬戸	潜水作業等
第43項	瀬戸内海	早瀬瀬戸	防波堤延長等
第44項	瀬戸内海	広島港、第1区	海上訓練
第45項	瀬戸内海	広島湾	環境調査
第46項	瀬戸内海	伊予灘、長浜港北西方	照明弾等発射訓練

◎この通報の位置情報は「世界測地系WGS-84」です。

◎この通報はインターネット、電子メール（インターネットで登録）で配信しています。

また、航行警報もインターネットで入手できます。

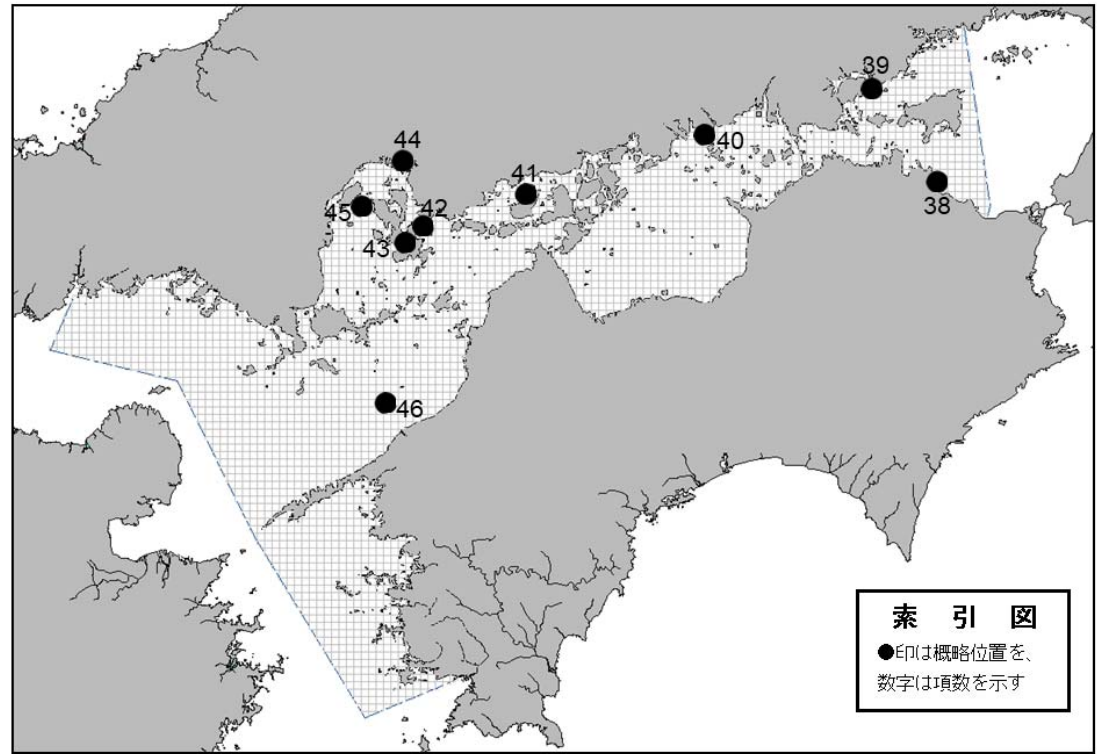
インターネットアドレス <https://www1.kaiho.mlit.go.jp/KAN6/>

FAXをご希望の場合は、海の相談室[電話(082)251-5111(内線2520)]まで。

### ◎情報の通知について

航海上重要な事項（航路標識の異変、航路障害物の存在等）及び水路図誌の内容と相違する事柄に気付かれた方は、第六管区海上保安本部又は海上保安部署等に連絡をお願いいたします。

◎水路通報に関するお問い合わせは第六管区海上保安本部[電話(082)251-5111(内線2515)]まで。



～海の事件・事故は 118番へ～



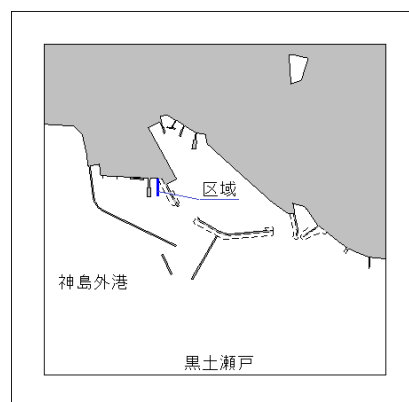
★3年38項 瀬戸内海 — 播磨灘、津田湾 水路測量  
 期間 令和3年2月22日～28日のうち2日間の日出～日没  
 位置 34-19-47N 134-15-52E付近  
 備考 作業船は「白紅白」の燕尾旗を掲揚  
 海図 W137A-JP137A  
 出所 第六管区海上保安本部



★3年39項 瀬戸内海 — 岡山水道、小串港付近 小型船操縦訓練  
 期間 令和3年3月1日～31日(予備日を含む)までの日出～日没  
 区域 4地点により囲まれる区域  
 (1) 34-34-59N 134-02-31E  
 (2) 34-34-53N 134-02-32E  
 (3) 34-34-53N 134-02-29E  
 (4) 34-34-59N 134-02-28E  
 備考 区域内に浮標を設置  
 海図 W155-W1114  
 出所 第六管区海上保安本部



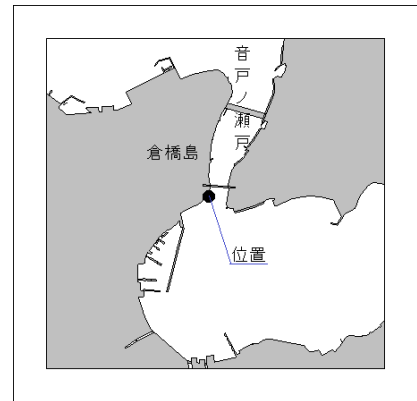
★3年40項 瀬戸内海 — 黒土瀬戸、神島外港 浮棧橋存在  
 区域 2地点を結ぶ線を中心とする幅約8mの区域  
 (1) 34-27-01.5N 133-30-32.3E  
 (2) 34-27-02.8N 133-30-32.3E(岸線上)  
 海図 W1119  
 出所 第六管区海上保安本部



- ★3年41項 瀬戸内海 — 大崎上島北方、契島東岸 海上作業
- 期間 令和3年3月1日、2日(予備日3日~9日)の日出~日没
- 区域 4地点を結ぶ線及び陸岸により囲まれる区域
- (1) 34-17-49N 132-54-11E(岸線上)
- (2) 34-17-48N 132-54-17E
- (3) 34-17-41N 132-54-14E
- (4) 34-17-41N 132-54-09E(岸線上)
- 備考 (1) 起重機船によるクレーンの陸揚げ作業等
- (2) 作業船のアンカーワイヤーが水面下5mとなる位置に浮標を設置
- (3) 警戒船を配置
- 海図 W103-W141-JP141
- 出所 第六管区海上保安本部



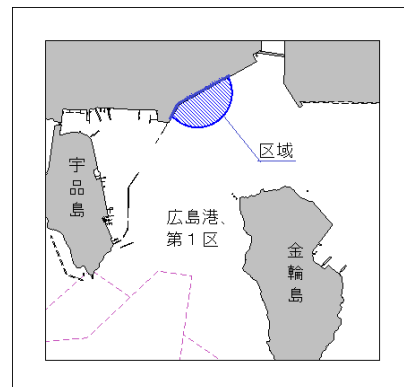
- ★3年42項 瀬戸内海 — 呉港付近、音戸ノ瀬戸 潜水作業等
- 期間 令和3年2月22日(予備日3月8日)の日出~日没
- 位置 34-11-40N 132-32-13E付近
- 備考 (1) 海底の状況調査等
- (2) 水路測量を実施
- (3) 水路測量時、作業船は「白紅白」の燕尾旗を掲揚
- (4) 警戒船を配置
- 海図 W1109-JP1109-W142-JP142
- 出所 第六管区海上保安本部



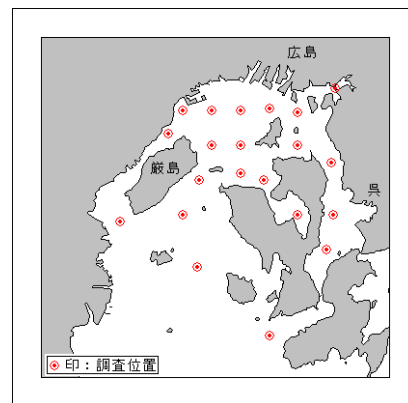
- ★3年43項 瀬戸内海 — 早瀬瀬戸 防波堤延長等
1. 防波堤延長
- 区域1 2地点を結ぶ線を中心とする幅約3mの区域
- (1) 34-08-58.4N 132-29-40.6E
- (2) 34-08-56.2N 132-29-38.9E(既設防波堤先端)
2. 浮棧橋存在
- 区域2 2地点を結ぶ線を中心とする幅約10mの区域
- (1) 34-08-56.4N 132-29-41.8E
- (2) 34-08-54.9N 132-29-42.3E(岸線上)
- 海図 W125-W142-JP142-  
W1108-JP1108
- 出所 第六管区海上保安本部



★3年44項 瀬戸内海 — 広島港、第1区 海上訓練  
 期間 令和3年2月17日の1330～1430  
 区域 34-21-15N 132-28-22Eの地点を中心とする  
 半径300mの円内(陸域を除く)  
 備考 (1) 巡視艇等による訓練  
 (2) 空砲射撃及び放水を伴う  
 (3) 警戒船を配置  
 海図 W1112A-JP1112A  
 出所 広島海上保安部



★3年45項 瀬戸内海 — 広島湾 環境調査  
 期間 令和3年3月2日、3日(予備日4日～15日)の日出～日没  
 位置 付図に示す21地点  
 備考 測量船は「白紅白」の燕尾旗を掲揚  
 海図 W1112A-JP1112A-W1112B-  
 JP1112B-W1113-W1109-  
 JP1109-W142-JP142  
 出所 第六管区海上保安本部



★3年46項 瀬戸内海 — 伊予灘、長浜港北西方 照明弾等発射訓練  
 期間 令和3年2月23日(予備日25日)の1100～1500  
 区域 33-42.0N 132-25.0Eの地点を中心とする  
 半径1海里の円内  
 備考 巡視船による照明弾及びもやい銃の発射訓練  
 海図 W140-W1102-JP1102  
 出所 第六管区海上保安本部

