

令和3年3月5日

第六管区海上保安本部

## 【目次】

第69項	瀬戸内海	高松港東方、屋島湾	小型船操縦訓練
第70項	瀬戸内海	新居浜港、新居浜区、第3区及び第4区	工事中棧橋存在
第71項	瀬戸内海	備後灘、大島東岸	防波堤延長等
第72項	瀬戸内海	大三島西方	海上作業
第73項	瀬戸内海	安芸灘、小部湾	係船浮標存在等
第74項	瀬戸内海	広島湾、江田島湾	カッターレース
第75項	瀬戸内海	広島湾、沖野島西岸	障害物存在
第76項	瀬戸内海	岩国港	水路測量
第77項	瀬戸内海	広島湾、柱島東岸	水路測量
第78項	瀬戸内海	屋代島、安下庄港付近	水路測量

◎この通報の位置情報は「世界測地系WGS-84」です。

◎この通報はインターネット、電子メール（インターネットで登録）で配信しています。

また、航行警報もインターネットで入手できます。

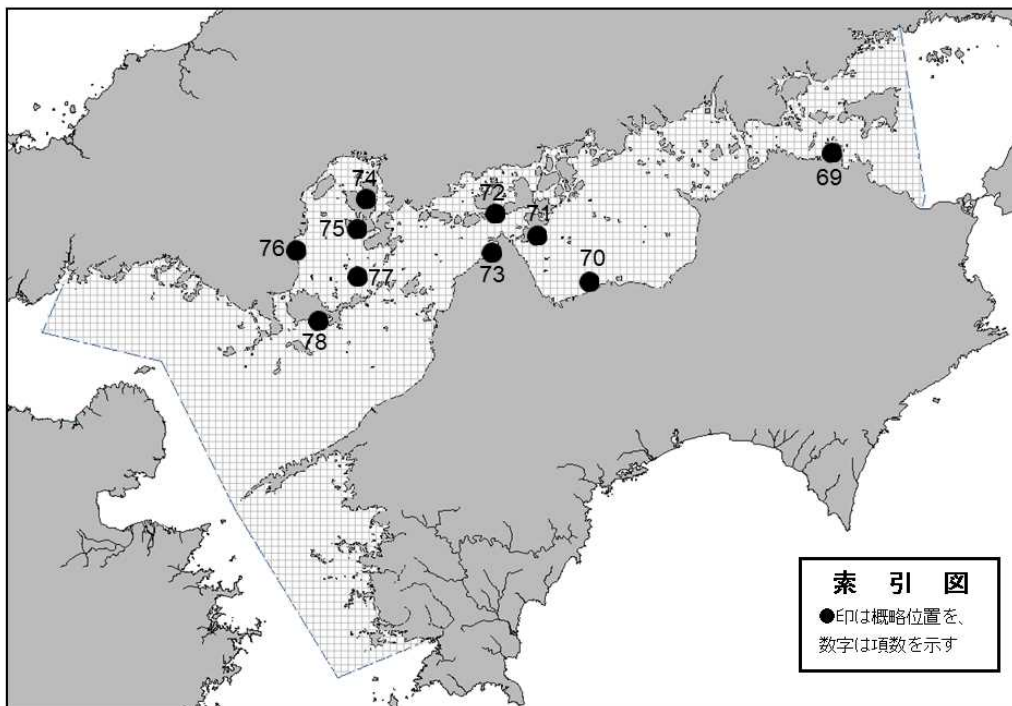
インターネットアドレス <https://www1.kaiho.mlit.go.jp/KAN6/>

FAXをご希望の場合は、海の相談室[電話(082)251-5111(内線2520)]まで。

### ◎情報の通知について

航海上重要な事項（航路標識の異変、航路障害物の存在等）及び水路図誌の内容と相違する事柄に気付かれた方は、第六管区海上保安本部又は海上保安部署等に連絡をお願いいたします。

◎水路通報に関するお問い合わせは第六管区海上保安本部[電話(082)251-5111(内線2515)]まで。



～海の事件・事故は 118番へ～



★3年69項 瀬戸内海 — 高松港東方、屋島湾 小型船操縦訓練  
 期間 令和3年3月20日、21日の日出～日没  
 位置 34-21-54N 134-07-00E付近  
 備考 コースを示す浮標を設置  
 海図 W137A-JP137A  
 出所 第六管区海上保安本部



★3年70項 瀬戸内海 — 新居浜港、新居浜区、第3区及び第4区 工事中棧橋存在  
 六管区水路通報元年27号316項関連

- 区域 (1)～(6)を結ぶ線を中心とする幅約9mの区域及び  
 (7)、(8)を結ぶ線を中心とする幅約6mの区域
- (1) 33-58-38.8N 133-14-42.4E
  - (2) 33-58-39.9N 133-14-45.5E
  - (3) 33-58-42.7N 133-14-46.7E
  - (4) 33-58-44.5N 133-14-49.6E
  - (5) 33-58-44.0N 133-14-52.2E
  - (6) 33-58-46.4N 133-14-55.0E
  - (7) 33-58-43.1N 133-14-47.4E
  - (8) 33-58-33.2N 133-14-55.0E(岸線上)

海図 W1120-JP1120-W1128  
 出所 第六管区海上保安本部



★3年71項 瀬戸内海 — 燧灘、大島東岸 防波堤延長等

1. 防波堤延長

区域1 2地点を結ぶ線を中心とする幅約5mの区域

- (1) 34-09-03.7N 133-04-59.2E
- (2) 34-09-07.5N 133-05-00.9E(既設防波堤先端)

区域2 2地点を結ぶ線を中心とする幅約6mの区域

- (1) 34-07-56.7N 133-03-40.7E
- (2) 34-07-59.0N 133-03-41.7E(既設防波堤先端)

2. 離岸堤存在

区域3 2地点を結ぶ線を中心とする幅約8mの区域

- (1) 34-07-55.7N 133-03-41.3E
- (2) 34-07-54.8N 133-03-40.2E

海図 W104-JP104  
 出所 第六管区海上保安本部



★3年72項 瀬戸内海 — 大三島西方 海上作業  
 期間 令和3年3月9日(予備日10日、11日)の日出～日没  
 区域 4地点により囲まれる区域  
 (1) 34-11-51N 132-56-42E  
 (2) 34-11-30N 132-56-42E  
 (3) 34-11-30N 132-56-10E  
 (4) 34-11-51N 132-56-10E  
 備考 測量船くるしまによる作業  
 海図 W103-W104-JP104  
 出所 第六管区海上保安本部

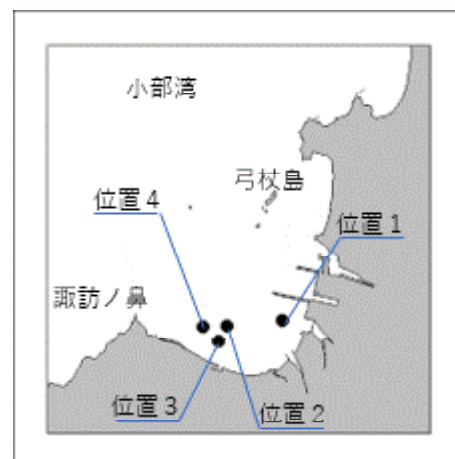


★3年73項 瀬戸内海 — 安芸灘、小部湾 係船浮標存在等

1. 撤去  
海図図載(34-03.9N 132-54.6E付近)の係船浮標2基は撤去された
2. 設置  
位置1 34-04-03.4N 132-55-01.3E  
位置2 34-04-01.7N 132-54-38.2E  
位置3 34-03-56.2N 132-54-34.4E  
位置4 34-04-01.4N 132-54-28.2E

3. 潜水作業  
 期間 令和3年3月18日～25日(予備日を含む)の  
 日出～日没

位置 上記位置1～位置4  
 備考 (1) 係船浮標の補修作業  
 (2) 警戒船を配置  
 海図 W104-JP104-W141-JP141  
 出所 第六管区海上保安本部、今治海上保安部



★3年74項 瀬戸内海 — 広島湾、江田島湾 カッターレース

期間 令和3年3月18日(予備日19日)の1300～1645  
 区域 4地点を結ぶ線及び陸岸により囲まれる区域  
 (1) 34-14.5N 132-28.4E(岸線上)  
 (2) 34-14.2N 132-27.8E  
 (3) 34-14.4N 132-27.8E  
 (4) 34-14.6N 132-28.3E(岸線上)

備考 (1) コースを示す浮標を設置  
 (2) 警戒船を配置

海図 W142-JP142  
 出所 第六管区海上保安本部

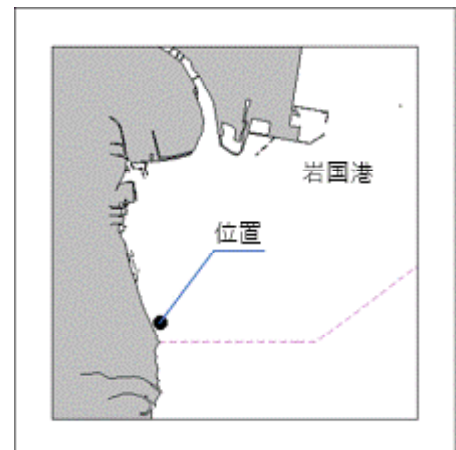


★3年75項 瀬戸内海 — 広島湾、沖野島西岸  
 位置 34-09-13N 132-25-45E付近  
 備考 浮棧橋が半沈している  
 海図 W1450-W142-JP142  
 出所 広島海上保安部

障害物存在



★3年76項 瀬戸内海 — 岩国港 水路測量  
 期間 令和3年3月12日～19日のうち1日の日出～日没  
 位置 34-05-17N 132-12-42E付近  
 備考 作業船は「白紅白」の燕尾旗を掲揚  
 海図 W113-W142-JP142  
 出所 第六管区海上保安本部



★3年77項 瀬戸内海 — 広島湾、柱島東岸 水路測量  
 期間 令和3年3月12日～19日のうち1日の日出～日没  
 位置 34-01-02N 132-25-41E付近  
 備考 作業船は「白紅白」の燕尾旗を掲揚  
 海図 W1131-W142-JP142  
 出所 第六管区海上保安本部

水路測量



★3年78項 瀬戸内海 — 屋代島、安下庄港付近  
期 間 令和3年3月12日～19日のうち1日の日出～日没  
位 置 33-53-30N 132-17-34E付近  
備 考 作業船は「白紅白」の燕尾旗を掲揚  
海 図 W1132-W140  
出 所 第六管区海上保安本部

水路測量

