



六管区水路通報第10号

令和3年3月12日

第六管区海上保安本部

【目次】

| | | | |
|------|------|----------------|--------------|
| 第79項 | 瀬戸内海 | 備讃瀬戸、男木島 至 女木島 | 海上作業 |
| 第80項 | 瀬戸内海 | 水島港 | 簡易灯付浮標設置 |
| 第81項 | 瀬戸内海 | 福山港付近、神島南岸 | 魚礁設置 |
| 第82項 | 瀬戸内海 | 来島海峡、吉海港 | 灯台光達距離変更（予告） |
| 第83項 | 瀬戸内海 | 大三島南岸 | 離岸堤存在 |
| 第84項 | 瀬戸内海 | 三原瀬戸、竹原港 | 魚礁設置 |
| 第85項 | 瀬戸内海 | 大崎上島北方、契島西岸 | 潜水作業 |
| 第86項 | 瀬戸内海 | 安芸灘、下蒲刈島南岸 | 簡易灯存在 |
| 第87項 | 瀬戸内海 | 広島港、第3区 | 工事中橋脚存在 |
| 第88項 | 瀬戸内海 | 広島湾、江田島湾 | 潜水作業 |
| 第89項 | 瀬戸内海 | 徳山下松港、第4区 | 栈橋築造工事 |

◎この通報の位置情報は「世界測地系WGS-84」です。

◎この通報はインターネット、電子メール（インターネットで登録）で配信しています。

また、航行警報もインターネットで入手できます。

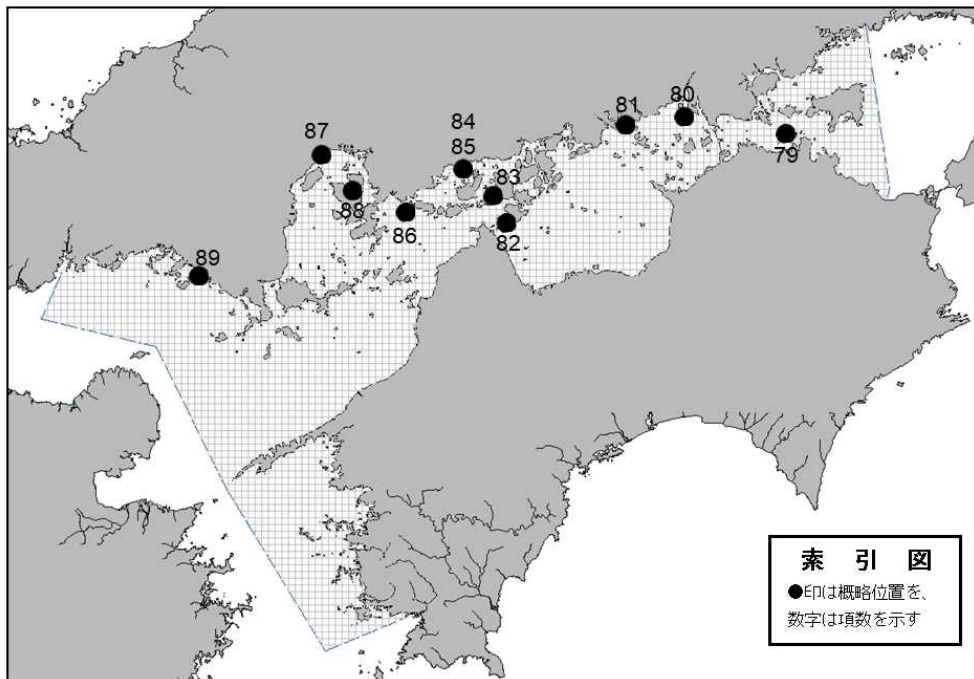
インターネットアドレス <https://www1.kaiho.mlit.go.jp/KAN6/>

FAXをご希望の場合は、海の相談室[電話(082)251-5111(内線2520)]まで。

◎情報の通知について

航海上重要な事項（航路標識の異変、航路障害物の存在等）及び水路図誌の内容と相違する事柄に気付かれた方は、第六管区海上保安本部又は海上保安部署等に連絡をお願いいたします。

◎水路通報に関するお問い合わせは第六管区海上保安本部[電話(082)251-5111(内線2515)]まで。



～海の事件・事故は 118番へ～



★3年79項 瀬戸内海 — 備讃瀬戸、男木島 至 女木島 海上作業

期間 令和3年3月20日～4月13日(予備日14日～23日)の日出～日没

区域 (1)～(6)を結ぶ線、(7)～(10)を結ぶ線及び陸岸により囲まれる区域

- (1) 34-25-21N 134-03-53E(岸線上)
- (2) 34-25-10N 134-04-58E
- (3) 34-24-47N 134-05-07E
- (4) 34-23-55N 134-04-16E
- (5) 34-23-45N 134-03-34E
- (6) 34-23-48N 134-03-24E(岸線上)
- (7) 34-24-02N 134-03-21E(岸線上)
- (8) 34-24-18N 134-03-55E
- (9) 34-24-46N 134-04-03E
- (10) 34-25-13N 134-03-42E(岸線上)

- 備考 (1) 海底地形調査、採泥作業及び磁気探査作業等を行う
 (2) 作業船は調査機器をえい航する(えい航長最大50m)
 (3) 潜水作業を伴う
 (4) 警戒船を配置

海図 W1125-W137A-JP137A-W153-JP153

出所 第六管区海上保安本部



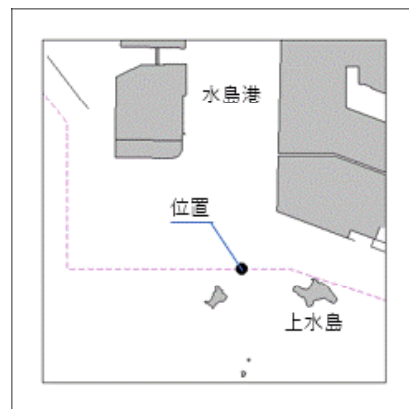
★3年80項 瀬戸内海 — 水島港 簡易灯付浮標設置

位置 34-28-03.5N 133-41-47.2E

備考 緑色灯付緑色塗やぐら形浮標(4秒1閃光)

海図 W1127B-JP1127B-W1116-W137B-JP137B

出所 水島海上保安部



★3年81項 瀬戸内海 — 福山港付近、神島南岸 魚礁設置

位置 34-26-29.0N 133-28-33.0E

備考 石材、高さ約5m

海図 W1137-JP1137-W1118-W153-JP153

出所 第六管区海上保安本部



★3年82項 瀬戸内海 — 来島海峡、吉海港 灯台光達距離変更（予告）

変更予定日 令和3年3月24日（予備日25日）

名称 吉海港津倉防波堤灯台

位置 34-09.4N 133-02.0E

変更後光達距離 5海里

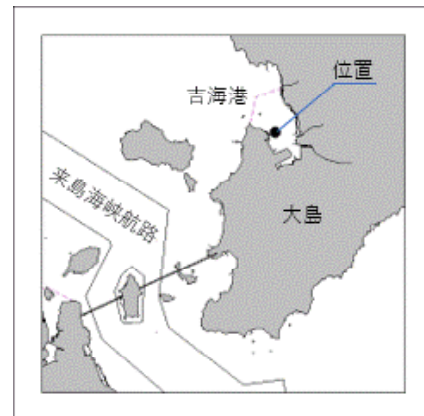
海図 W132-JP132-W104-JP104-

W153-JP153-W1108-

JP1108

参照書誌 411 4519.5番

出所 第六管区海上保安本部



★3年83項 瀬戸内海 — 大三島南岸 離岸堤存在

区域1 2地点を結ぶ線を中心とする幅約5mの区域

(1) 34-12-22.0N 132-59-47.7E

(2) 34-12-17.1N 132-59-46.4E

区域2 2地点を結ぶ線を中心とする幅約5mの区域

(1) 34-12-14.4N 132-59-44.5E

(2) 34-12-06.0N 132-59-36.3E

海図 W103-W104-JP104

出所 第六管区海上保安本部



★3年84項 瀬戸内海 — 三原瀬戸、竹原港 魚礁設置

位置 34-18-19N 132-52-33E

備考 鋼製、高さ約0.4m、20基

海図 W141-JP141

出所 第六管区海上保安本部



★3年85項 瀬戸内海 — 大崎上島北方、契島西岸 潜水作業
 期間 令和3年3月19日～31日(予備日を含む)の日出～日没
 位置 34-17-49N 132-54-05E
 備考 (1) 施設の劣化状況調査
 (2) 警戒船を配置
 海図 W141-JP141
 出所 第六管区海上保安本部

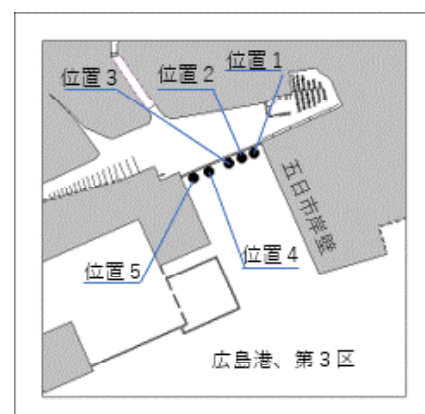
潜水作業



★3年86項 瀬戸内海 — 安芸灘、下蒲刈島南岸 簡易灯存在
 六管区水路通報3年8号66項関連
 位置 34-10-28.9N 132-39-27.9E(防波堤先端)、緑色灯(3秒1閃光)
 海図 W141-JP141
 出所 呉海上保安部



★3年87項 瀬戸内海 — 広島港、第3区 工事中橋脚存在
 六管区水路通報元年44号546項関連
 位置1 34-21-18.1N 132-21-35.5E
 位置2 34-21-16.9N 132-21-32.0E
 位置3 34-21-15.8N 132-21-28.6E
 位置4 34-21-14.0N 132-21-23.2E
 位置5 34-21-12.5N 132-21-19.1E
 海図 W1112B-JP1112B-W142-JP142
 出所 第六管区海上保安本部



★3年88項 瀬戸内海 — 広島湾、江田島湾 潜水作業
 期間 令和3年3月15日～20日(予備日21日～31日)の0800～1800
 位置1 34-14-35N 132-28-16E
 位置2 34-14-43N 132-28-07E
 備考 (1) 浮棧橋のアンカーチェーン交換作業
 (2) 警戒船を配置
 海図 W142-JP142
 出所 第六管区海上保安本部



★3年89項 瀬戸内海 — 徳山下松港、第4区 棧橋築造工事
 期間 令和3年4月23日まで
 区域 4地点により囲まれる区域
 (1) 33-58-40N 131-53-35E
 (2) 33-58-13N 131-53-24E
 (3) 33-58-18N 131-53-09E
 (4) 33-58-43N 131-53-19E
 備考 (1) 潜水作業を伴う
 (2) 警戒船を配置
 海図 W1133A
 出所 徳山海上保安部

