

【目次】

第315項	瀬戸内海	播磨灘、日生港	海上訓練
第316項	瀬戸内海	岡山水道、小串港付近	小型船操縦訓練
第317項	瀬戸内海	岡山港、簡易灯付浮標流失	簡易灯付浮標流失
第318項	瀬戸内海	備讃瀬戸、井島北方	海底線修理作業
第319項	瀬戸内海	水島港	掘下げ作業
第320項	瀬戸内海	水島港	水路測量
第321項	瀬戸内海	水島港	水路測量
第322項	瀬戸内海	水島港	水路測量
第323項	瀬戸内海	新居浜港、新居浜区、第2区	漁具設置
第324項	瀬戸内海	西条港及び付近	掘下げ作業等
第325項	瀬戸内海	菊間港北東方	係船施設等点検作業
第326項	瀬戸内海	安芸灘、蒲刈港	灯台について
第327項	瀬戸内海	広島港、第3区	浮棧橋不存在
第328項	瀬戸内海	広島湾	環境調査
第329項	瀬戸内海	広島湾、能美島西岸	魚礁設置
第330項	瀬戸内海	岩国港、第2区	灯浮標交換作業

◎この通報の位置情報は「世界測地系WGS-84」です。

◎この通報はインターネット、電子メール（インターネットで登録）で配信しています。

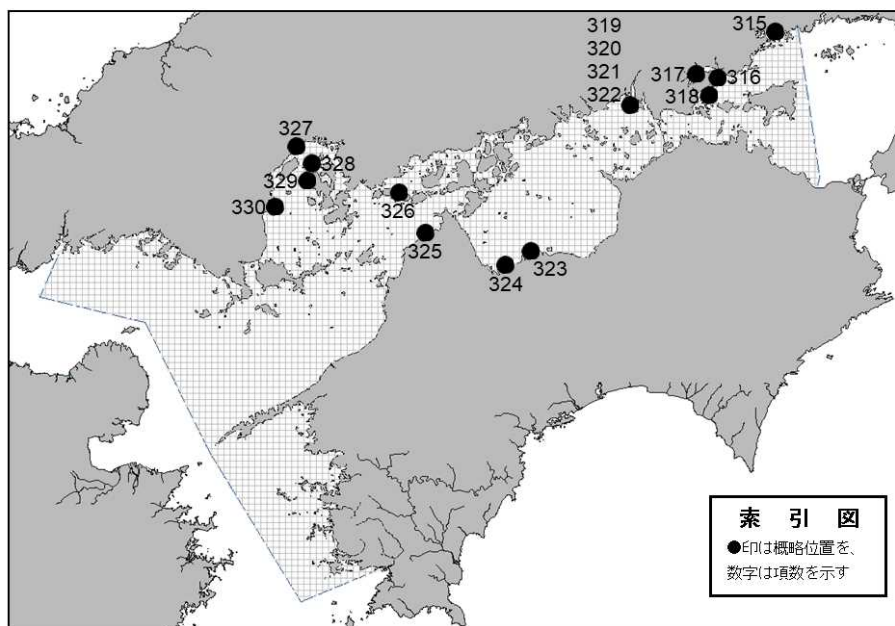
また、航行警報もインターネットで入手できます。

インターネットアドレス <https://www1.kaiho.mlit.go.jp/KAN6/>

◎情報の通知について

航海上重要な事項（航路標識の異変、航路障害物の存在等）及び水路図誌の内容と相違する事柄に気付かれた方は、第六管区海上保安本部又は海上保安部署等に連絡をお願いいたします。

◎水路通報に関するお問い合わせは第六管区海上保安本部[電話(082)251-5111(内線2515)]まで。



～海の事件・事故は 118番へ～



★3年315項 瀬戸内海 — 播磨灘、日生港 海上訓練

期 間 令和3年8月19日、20日(予備日25日、26日)
の0900～1030

区 域 34-44-00N 134-16-39E 付近

備 考 (1) 消防艇による救難訓練
(2) 警戒船を配置

海 図 W1115

出 所 玉野海上保安部



★3年316項 瀬戸内海 — 岡山水道、小串港付近 小型船操縦訓練

期 間 令和3年9月1日～29日(予備日を含む)の日出～日没

区 域 4地点により囲まれる区域

(1) 34-34-59N 134-02-31E
(2) 34-34-53N 134-02-32E
(3) 34-34-53N 134-02-29E
(4) 34-34-59N 134-02-28E

備 考 区域内に浮標を設置

海 図 W155-W1114

出 所 第六管区海上保安本部



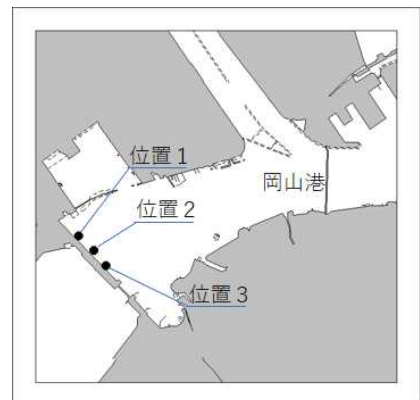
★3年317項 瀬戸内海 — 岡山港 簡易灯付浮標流失

位置1 34-35-32N 133-57-00E
位置2 34-35-27N 133-57-06E
位置3 34-35-22N 133-57-12E

備 考 黄色灯付やぐら形浮標

海 図 W155

出 所 玉野海上保安部



★3年318項

瀬戸内海 — 備讃瀬戸、井島北方

海底線修理作業

1. 期間 令和3年8月17日、20日(予備日21日～27日)
の日出～日没

区域1 4地点により囲まれる区域

- (1) 34-30-56N 134-00-29E
- (2) 34-30-48N 134-00-41E
- (3) 34-30-44N 134-00-36E
- (4) 34-30-52N 134-00-24E

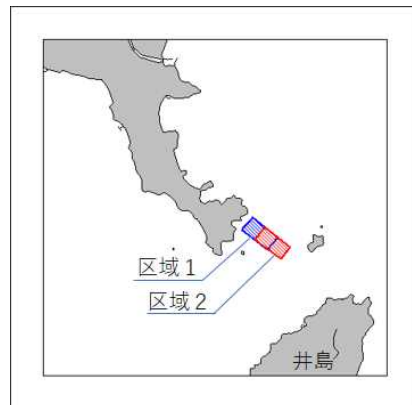
2. 期間 令和3年8月18日、19日(予備日21日～27日)
の日出～日没

区域2 4地点により囲まれる区域

- (1) 34-30-53N 134-00-35E
- (2) 34-30-45N 134-00-47E
- (3) 34-30-40N 134-00-43E
- (4) 34-30-48N 134-00-30E

- 備考 (1) 潜水作業を伴う
(2) 作業船が区域内に夜間停泊することがある
(3) 警戒船を配置

海図 W137A-JP137A-W1114
出所 第六管区海上保安本部



★3年319項

瀬戸内海 — 水島港 掘下げ作業

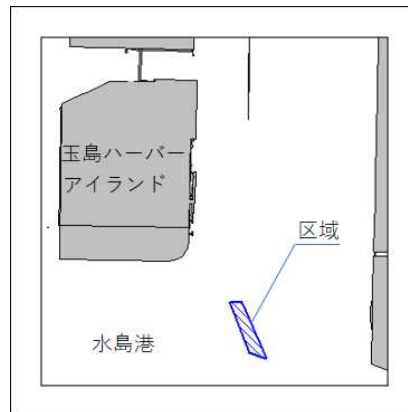
期間 令和3年8月17日～10月10日(予備日を含む)の日出～日没

区域 4地点により囲まれる区域

- (1) 34-29-01N 133-41-22E
- (2) 34-28-42N 133-41-32E
- (3) 34-28-44N 133-41-25E
- (4) 34-29-01N 133-41-17E

- 備考 (1) 作業はグラブ浚渫船(スパッド式)で実施
(2) 作業時は原則120mの可航幅を確保する
(3) 長さ120m以上200m未満の船舶が航行する場合は、
当該船舶の1L以上の通行幅を確保する
(4) 長さ200mを超える船舶航行時は作業を中止し
作業船は航路外へ退避する
(5) 警戒船を配置

海図 W1127B-JP1127B
出所 水島港長



★3年320項 瀬戸内海 — 水島港 水路測量

期間 令和3年9月1日～10月8日の内1日

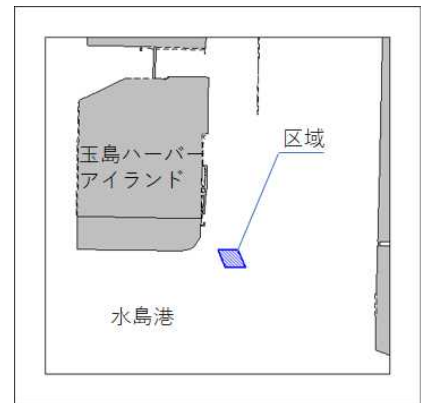
区域 4地点により囲まれる区域

(1) 34-29-15N 133-41-16E
 (2) 34-29-09N 133-41-19E
 (3) 34-29-09N 133-41-11E
 (4) 34-29-15N 133-41-08E

備考 作業船は「白紅白」の燕尾旗を掲揚

海図 W1127B-JP1127B

出所 第六管区海上保安本部



★3年321項 瀬戸内海 — 水島港 水路測量

期間 令和3年9月1日～30日の内1日

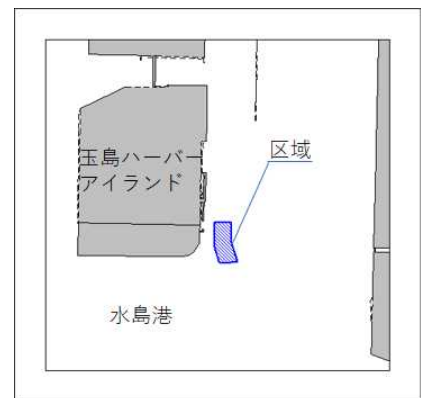
区域 6地点により囲まれる区域

(1) 34-29-27N 133-41-14E
 (2) 34-29-20N 133-41-14E
 (3) 34-29-13N 133-41-17E
 (4) 34-29-13N 133-41-09E
 (5) 34-29-19N 133-41-07E
 (6) 34-29-27N 133-41-07E

備考 作業船は「白紅白」の燕尾旗を掲揚

海図 W1127B-JP1127B

出所 第六管区海上保安本部



★3年322項 瀬戸内海 — 水島港 水路測量

期間 令和3年9月1日～20日の内1日

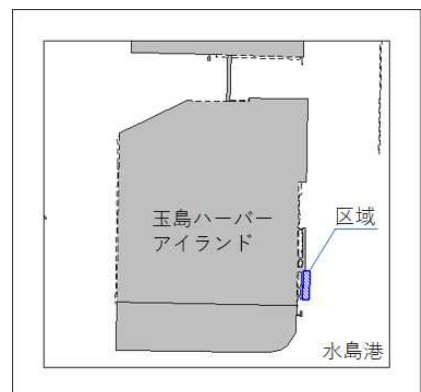
区域 4地点により囲まれる区域

(1) 34-29-34N 133-41-04E
 (2) 34-29-27N 133-41-04E
 (3) 34-29-27N 133-41-02E
 (4) 34-29-34N 133-41-02E

備考 作業船は「白紅白」の燕尾旗を掲揚

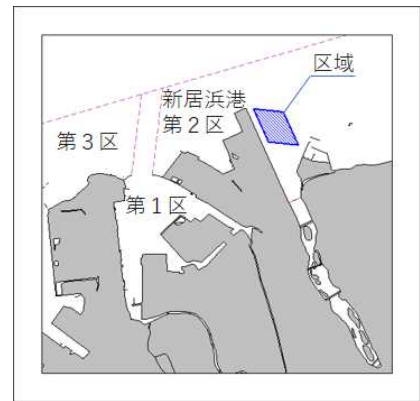
海図 W1127B-JP1127B

出所 第六管区海上保安本部



★3年323項 瀬戸内海 — 新居浜港、新居浜区、第2区 漁具設置

期 間 令和3年9月1日～令和4年6月15日
 区 域 (1) 33-59-21N 133-17-12E
 (2) 33-59-05N 133-17-21E
 (3) 33-59-06N 133-17-04E
 (4) 33-59-22N 133-16-55E
 備 考 (1) 養殖のための漁具設置
 (2) 区域を灯付浮標で明示
 海 図 W1120-JP1120
 出 所 新居浜港長



★3年324項 瀬戸内海 — 西条港及び付近 掘下げ作業等

期 間 令和3年8月30日～10月31日(予備日を含む)の日出～日没
 1. 掘下げ作業

区域1 4地点により囲まれる区域
 (1) 33-56-19N 133-10-19E
 (2) 33-55-58N 133-10-30E
 (3) 33-55-55N 133-10-22E
 (4) 33-56-16N 133-10-10E

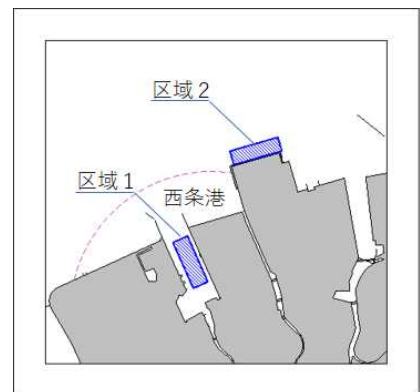
備 考 (1) 作業はグラブ浚渫船(スパッド式)で実施
 (2) 警戒船を配置

2. 揚土作業

区域2 4地点により囲まれる区域
 (1) 33-57-04N 133-11-08E
 (2) 33-56-58N 133-11-10E
 (3) 33-56-52N 133-10-44E
 (4) 33-56-58N 133-10-42E

備 考 (1) 夜間、作業船は区域内に停泊し、アンカー位置に黄色灯付浮標を設置
 (2) 警戒船を配置

海 図 W1236-W1128
 出 所 今治海上保安部



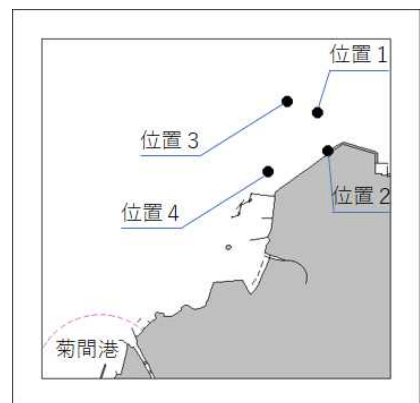
★3年325項 瀬戸内海 — 菊間港北東方 係船施設等点検作業

期 間 令和3年9月1日～5日(予備日14日～18日、
 28日～10月3日、13日～17日、27日～31日)
 の日出～日没

位置1 34-03-44N 132-51-44E
 位置2 34-03-31N 132-51-48E
 位置3 34-03-48N 132-51-31E
 位置4 34-03-24N 132-51-23E

備 考 (1) 潜水作業を伴う
 (2) 警戒船を配置

海 図 W1138-W104-JP104
 出 所 第六管区海上保安本部



★3年326項 瀬戸内海 — 安芸灘、蒲刈港 灯台について

六管区水路通報3年30号313項削除

期 間 令和3年8月18日～9月30日(予備日を含む)

名 称 蒲刈荷島灯台

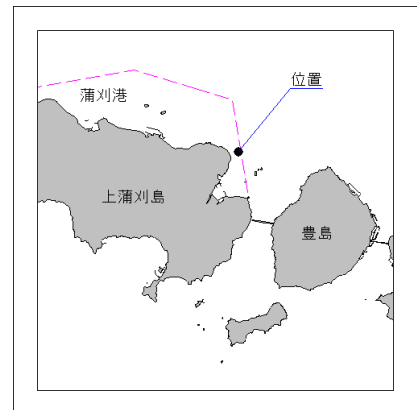
位 置 34-11.5N 132-45.7E

備 考 (1) 改修工事に伴い、灯塔の周囲が黒色のシートで覆われる
(2) 灯火に影響はない

海 図 W141-JP141-W1108-JP1108-W100B

参照書誌 411 4659番

出 所 第六管区海上保安本部



★3年327項 瀬戸内海 — 広島港、第3区 浮棧橋不存在

位 置 34-21-12.0N 132-20-31.8E

海 図 W1112B-JP1112B

出 所 第六管区海上保安本部



★3年328項 瀬戸内海 — 広島湾 環境調査

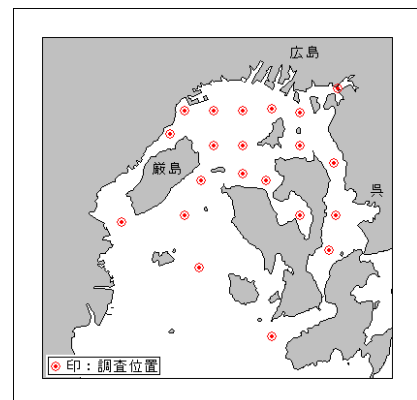
期 間 令和3年9月1日～3日(予備日6日～17日)の日出～日没

位 置 付図に示す21地点

備 考 (1) 測量船による作業
(2) 測量船は「白紅白」の燕尾旗を掲揚

海 図 W1112A-JP1112A-W1112B-JP1112B-W1113-W1109-JP1109-W142-JP142

出 所 第六管区海上保安本部



★3年329項 瀬戸内海 — 広島湾、能美島西岸 魚礁設置

位置 34-14-10.6N 132-23-19.7E
備考 円筒形魚礁、長さ約0.9m、高さ約0.4m、80基
海図 W1112B-JP1112B-W142-
JP142-W1108-JP1108
出所 第六管区海上保安本部



★3年330項 瀬戸内海 — 岩国港、第2区 灯浮標交換作業

期間 令和3年9月1日(予備日2日)の日出～日没
位置1 34-09.5N 132-16.1E、岩国港B灯浮標
位置2 34-08.3N 132-17.6E、岩国港C灯浮標
位置3 34-06.2N 132-15.8E、岩国港D灯浮標
備考 警戒船を配置
海図 W113-W142-JP142-W1108-
JP1108
参照書誌 411 4731、4732、4733番
出所 岩国港長

