

令和3年9月3日

第六管区海上保安本部

## 【目次】

第356項	瀬戸内海	小豆島、土庄港	灯浮標光力減少
第357項	瀬戸内海	高松港及び付近	ヨットレース
第358項	瀬戸内海	高松港西方、香西港付近	小型船操縦訓練
第359項	瀬戸内海	笠岡港付近	橋脚築造工事
第360項	瀬戸内海	三原瀬戸、横島北岸	深浅測量
第361項	瀬戸内海	備後灘、岩城島西岸	離岸堤存在
第362項	瀬戸内海	備後灘、岩城島西方	魚礁存在
第363項	瀬戸内海	大三島南岸	離岸堤等存在
第364項	瀬戸内海	呉港付近、三ツ子島北西岸	仮設浮棧橋設置作業
第365項	瀬戸内海	広島湾、江田島湾	カッターレース
第366項	瀬戸内海	徳山下松港、第4区	棧橋築造工事
第367項	瀬戸内海	徳山下松港、第3区	灯浮標一時移設（予告）

◎この通報の位置情報は「世界測地系WGS-84」です。

◎この通報はインターネット、電子メール（インターネットで登録）で配信しています。

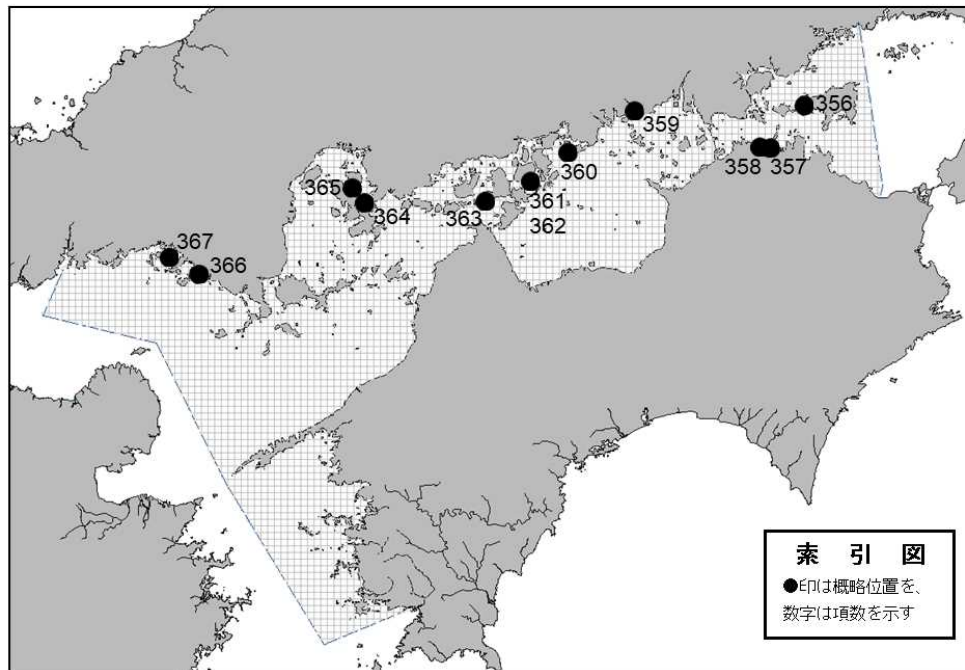
また、航行警報もインターネットで入手できます。

インターネットアドレス <https://www1.kaiho.mlit.go.jp/KAN6/>

### ◎情報の通知について

航海上重要な事項（航路標識の異変、航路障害物の存在等）及び水路図誌の内容と相違する事柄に気付かれた方は、第六管区海上保安本部又は海上保安部署等に連絡をお願いいたします。

◎水路通報に関するお問い合わせは第六管区海上保安本部[電話(082)251-5111(内線2515)]まで。



～海の事件・事故は 118番へ～



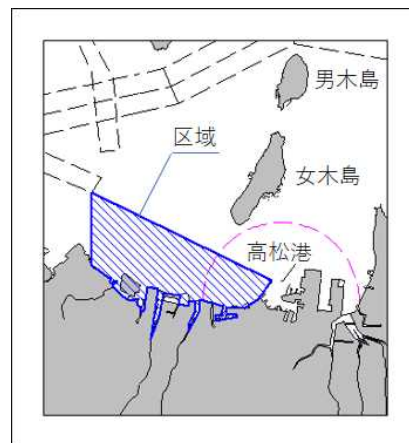
★3年356項 瀬戸内海 — 小豆島、土庄港 灯浮標光力減少

名称 土庄港灯浮標  
 位置 34-29.8N 134-10.0E  
 備考 仮灯(モールス符号緑光、毎8秒にA(・ー))を設置  
 海図 W1444-W137A-JP137A-W106-JP106-W153-JP153  
 参照書誌 411 3945番  
 出所 高松海上保安部



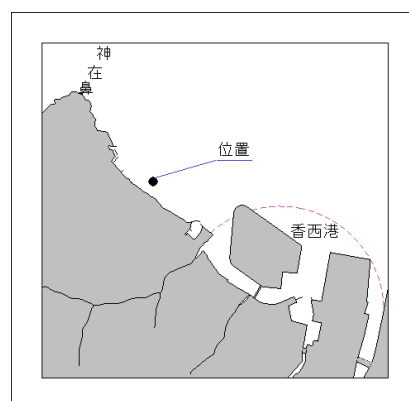
★3年357項 瀬戸内海 — 高松港及び付近 ヨットレース

期間 令和3年9月12日の0800~1500  
 区域 3地点を結ぶ線及び陸岸により囲まれる区域  
 (1) 34-21-58N 133-58-53E(岸線上)  
 (2) 34-23-23N 133-58-52E  
 (3) 34-21-42N 134-03-06E(防波堤先端)  
 備考 (1) 区域内にコースを示す浮標を設置  
 (2) 警戒船を配置  
 海図 W1125-W137A-JP137A-W153-JP153  
 出所 高松港長



★3年358項 瀬戸内海 — 高松港西方、香西港付近 小型船操縦訓練

期間 令和3年9月16日、17日の日出~日没  
 位置 34-21-55N 133-59-05E付近  
 備考 コースを示す浮標を設置  
 海図 W137A-JP137A  
 出所 第六管区海上保安本部



★3年359項 瀬戸内海 — 笠岡港付近 橋脚築造工事

六管区水路通報3年26号267項関連

期間 令和3年9月8日～令和4年12月31日の日出～日没

区域 5地点を結ぶ線及び陸岸により囲まれる区域

- (1) 34-28-44.0N 133-31-00.7E(岸線上)
- (2) 34-28-44.3N 133-31-01.3E
- (3) 34-28-44.5N 133-31-02.0E
- (4) 34-28-43.4N 133-31-02.9E
- (5) 34-28-43.0N 133-31-02.1E(岸線上)

- 備考 (1) 汚濁防止フェンスを設置し、黄色灯付浮標で明示  
 (2) 潜水作業を伴う  
 (3) 警戒船を配置

海図 W1119

出所 水島海上保安部



★3年360項 瀬戸内海 — 三原瀬戸、横島北岸 深浅測量

期間 令和3年9月19日～23日の日出～日没

区域 7地点を結ぶ線及び陸岸により囲まれる区域

- (1) 34-21-17N 133-16-37E(岸線上)
- (2) 34-21-27N 133-16-33E
- (3) 34-21-32N 133-16-36E
- (4) 34-21-35N 133-16-38E
- (5) 34-21-36N 133-16-44E
- (6) 34-21-32N 133-16-51E
- (7) 34-21-24N 133-16-54E(岸線上)

海図 W114-W130-W1118

出所 第六管区海上保安本部



★3年361項 瀬戸内海 — 備後灘、岩城島西岸 離岸堤存在

区域1 7地点を結ぶ線上

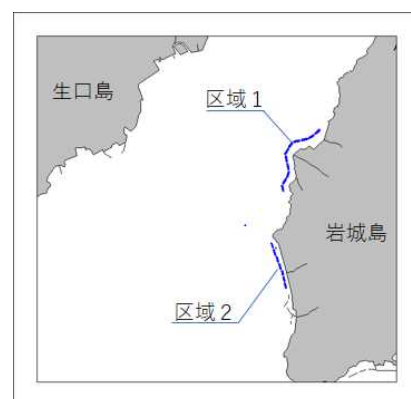
- (1) 34-16-03.5N 133-08-08.8E
- (2) 34-16-00.2N 133-08-03.5E
- (3) 34-15-58.7N 133-07-57.0E
- (4) 34-15-54.6N 133-07-53.7E
- (5) 34-15-48.1N 133-07-55.4E
- (6) 34-15-43.3N 133-07-52.3E
- (7) 34-15-41.1N 133-07-53.0E

区域2 2地点を結ぶ線上

- (1) 34-15-22.4N 133-07-47.9E
- (2) 34-15-06.2N 133-07-54.1E

海図 W103-W130-W153-JP153-W1108-JP1108

出所 第六管区海上保安本部



★3年362項 瀬戸内海 ー 備後灘、岩城島西方 魚礁存在

位置1 34-15-14N 133-07-49E、水深約9.9m

位置2 34-15-07N 133-07-45E、水深約14.0m

位置3 34-15-00N 133-07-14E、水深約17.4m

海図 W103-W130

出所 第六管区海上保安本部



★3年363項 瀬戸内海 ー 大三島南岸 離岸堤等存在

1. 離岸堤存在

- 区域1 2地点を結ぶ線上
- (1) 34-11-54.3N 132-58-53.1E
  - (2) 34-11-50.8N 132-58-48.9E
- 区域2 2地点を結ぶ線上
- (1) 34-11-50.1N 132-58-48.1E
  - (2) 34-11-48.0N 132-58-39.3E
- 区域3 2地点を結ぶ線上
- (1) 34-11-35.0N 132-57-15.1E
  - (2) 34-11-35.3N 132-57-11.2E

2. 防波堤存在

- 区域4 2地点を結ぶ線上
- (1) 34-11-32.8N 132-57-07.4E
  - (2) 34-11-35.6N 132-57-06.0E(岸線上)

海図 W103-W104-JP104-W153-JP153-W1108-JP1108

出所 第六管区海上保安本部



★3年364項 瀬戸内海 ー 呉港付近、三ツ子島北西岸 仮設浮棧橋設置作業

六管区水路通報3年27号278項関連

期間 令和3年9月15日～25日(予備日26日～10月15日)  
の日出～日没

区域 4地点により囲まれる区域

- (1) 34-11-52N 132-30-44E
- (2) 34-11-50N 132-30-43E
- (3) 34-11-52N 132-30-39E
- (4) 34-11-54N 132-30-40E

- 備考 (1) 作業船のアンカーワイヤーが水面下5mとなる位置に黄色灯付浮標を設置
- (2) 夜間、作業船は区域内に停泊し、作業船の四隅に黄色灯を設置
- (3) 警戒船を配置

海図 W125-W1109-JP1109-W142-JP142

出所 第六管区海上保安本部

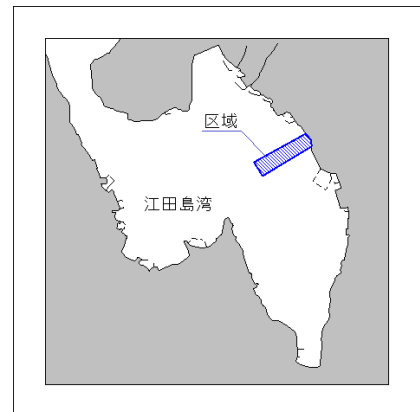


★3年365項 瀬戸内海 — 広島湾、江田島湾 カッターレース

期 間 令和3年9月16日(予備日24日)の1300~1645  
 区 域 4地点を結ぶ線及び陸岸により囲まれる区域  
 (1) 34-14.5N 132-28.4E(岸線上)  
 (2) 34-14.2N 132-27.8E  
 (3) 34-14.4N 132-27.8E  
 (4) 34-14.6N 132-28.3E(岸線上)

備 考 (1) コースを示す浮標を設置  
 (2) 警戒船を配置

海 図 W142-JP142  
 出 所 第六管区海上保安本部



★3年366項 瀬戸内海 — 徳山下松港、第4区 栈橋築造工事

六管区水路通報3年20号203項関連

期 間 令和3年9月6日~令和4年3月18日の日出~日没  
 区 域 4地点により囲まれる区域

- (1) 33-58-40N 131-53-35E
- (2) 33-58-13N 131-53-24E
- (3) 33-58-18N 131-53-09E
- (4) 33-58-43N 131-53-19E

備 考 (1) 夜間、作業船は区域内に停泊し、アンカーワイヤーが  
 水面下16.9mとなる位置に黄色灯付浮標を設置  
 (2) 潜水作業を伴う  
 (3) 警戒船を配置

海 図 W1133A  
 出 所 徳山下松港長



★3年367項 瀬戸内海 — 徳山下松港、第3区 灯浮標一時移設(予告)

期 間 令和3年9月15日~25日  
 名 称 徳山下松港徳山第3号灯浮標  
 位 置 34-01-35.6N 131-46-29.5E  
 (海図図載位置の真方位30度約460m)  
 海 図 W1106-JP1106-W126-JP126  
 参照書誌 411 5153.5番  
 出 所 第六管区海上保安本部

