

令和3年10月29日

第六管区海上保安本部

【目次】

第451項	瀬戸内海	岡山水道付近、犬島北方	海底線敷設
第452項	瀬戸内海	備讃瀬戸東航路	灯浮標復旧
第453項	瀬戸内海	宇野港付近	海底電力線撤去
第454項	瀬戸内海	黒土瀬戸、神島外港	潜水作業
第455項	瀬戸内海	燧灘、高井神島	灯台について
第456項	瀬戸内海	広島湾、江田島東岸	潜水作業
第457項	瀬戸内海	松山港、第2区	岸壁名称等について
第458項	豊後水道	高茂埼北方	沈船撤去

◎この通報の位置情報は「世界測地系WGS-84」です。

◎この通報はインターネット、電子メール（インターネットで登録）で配信しています。

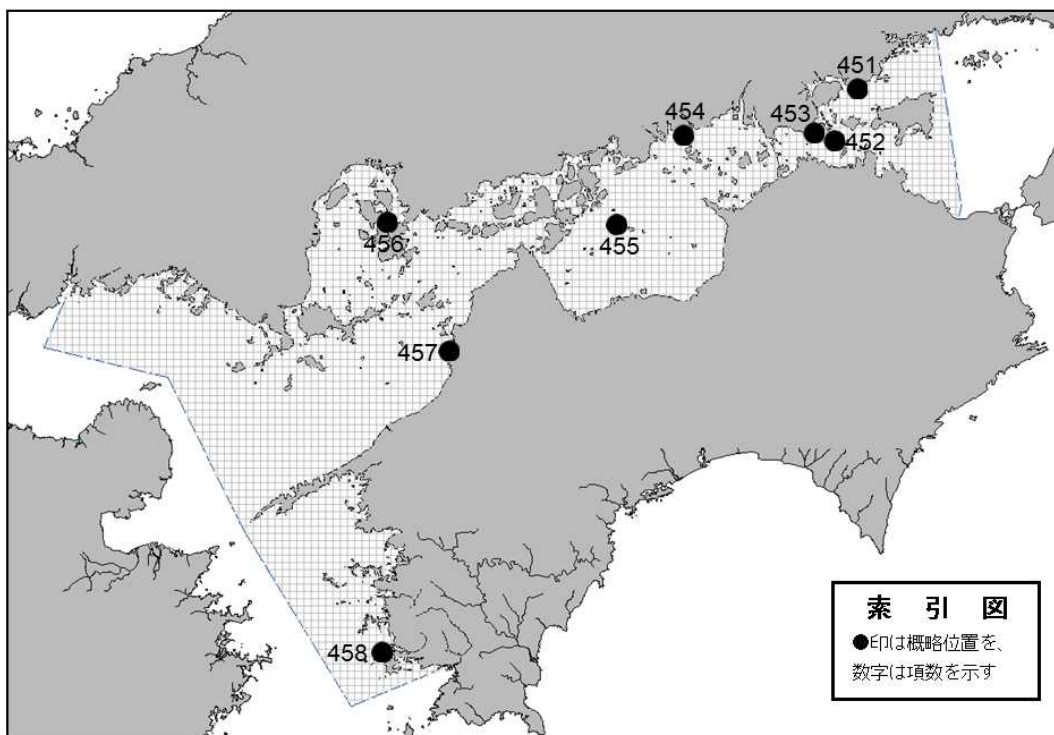
また、航行警報もインターネットで入手できます。

インターネットアドレス <https://www1.kaiho.mlit.go.jp/KAN6/>

◎情報の通知について

航海上重要な事項（航路標識の異変、航路障害物の存在等）及び水路図誌の内容と相違する事柄に気付かれた方は、第六管区海上保安本部又は海上保安部署等に連絡をお願いいたします。

◎水路通報に関するお問い合わせは第六管区海上保安本部[電話(082)251-5111(内線2515)]まで。



～海の事件・事故は 118番へ～



★3年451項 瀬戸内海 — 岡山水道付近、犬島北方 海底線敷設

- 区域 6地点を結ぶ線上
- (1) 34-35-16.8N 134-06-06.6E(岸線上)
 - (2) 34-35-09.1N 134-06-17.8E
 - (3) 34-35-05.2N 134-06-19.9E
 - (4) 34-35-00.5N 134-06-20.3E
 - (5) 34-34-12.8N 134-06-07.9E
 - (6) 34-33-59.7N 134-06-07.1E(岸線上)

海 図 W1114-W153-JP153

出 所 第六管区海上保安本部



★3年452項 瀬戸内海 — 備讃瀬戸東航路 灯浮標復旧

六管区水路通報3年39号418項、41号444項削除

名 称 備讃瀬戸東航路中央第3号灯浮標

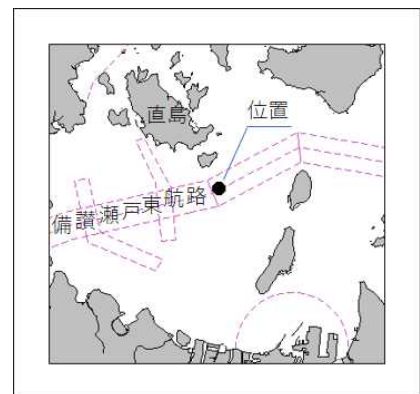
位 置 34-25.6N 134-00.9E

備 考 備讃瀬戸東航路中央第3号バーチャルAIS航路標識
(V/BISAN-E-CENTER NO.3)安全水域標識の信号を
停止した

海 図 W137A-JP137A-W153-JP153

参照書誌 411 4003番

出 所 高松海上保安部

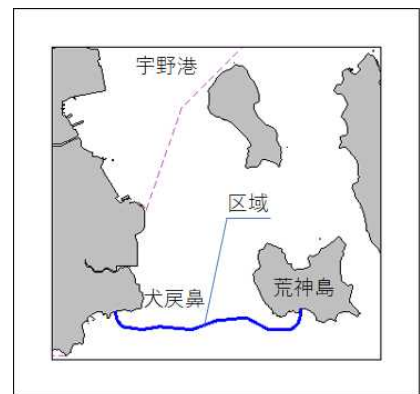


★3年453項 瀬戸内海 — 宇野港付近 海底電力線撤去

- 区域 13地点を結ぶ線上
- (1) 34-27-19N 133-57-40E(岸線上)
 - (2) 34-27-17N 133-57-40E
 - (3) 34-27-14N 133-57-39E
 - (4) 34-27-12N 133-57-36E
 - (5) 34-27-12N 133-57-27E
 - (6) 34-27-16N 133-57-18E
 - (7) 34-27-15N 133-57-06E
 - (8) 34-27-12N 133-56-56E
 - (9) 34-27-13N 133-56-43E
 - (10) 34-27-12N 133-56-36E
 - (11) 34-27-13N 133-56-28E
 - (12) 34-27-15N 133-56-26E
 - (13) 34-27-18N 133-56-25E(岸線上)

海 図 W154-W137A-JP137A-W153-JP153

出 所 第六管区海上保安本部



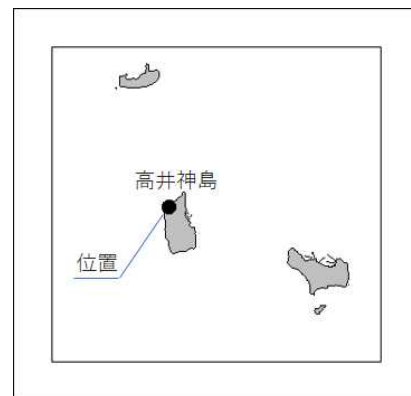
★3年454項 瀬戸内海 - 黒土瀬戸、神島外港 潜水作業

期間 令和3年11月4日(予備日5日)の日出～日没
区域 4地点により囲まれる区域
(1) 34-26-59N 133-30-07E
(2) 34-26-58N 133-30-10E
(3) 34-26-55N 133-30-09E
(4) 34-26-56N 133-30-06E
備考 (1) 灯付浮標及びアンカーチェーンの点検作業
(2) 警戒船を配置
海図 W1119-W137B-JP137B-W1118
出所 第六管区海上保安本部



★3年455項 瀬戸内海 - 燧灘、高井神島 灯台について

六管区水路通報3年33号346項削除
期間 令和4年2月4日(予備日を含む)まで
名称 高井神島灯台
位置 34-11.7N 133-16.1E
備考 (1) 改修工事に伴い、灯塔の周囲が黒色のシートで覆われる
(2) 灯火に影響はない
海図 W103-W130-W153-JP153
参照書誌 411 4402番
出所 第六管区海上保安本部



★3年456項 瀬戸内海 - 広島湾、江田島東岸 潜水作業

期間 令和3年11月15日～30日(予備日を含む)の内1日の日出～日没
区域 34-11-39N 132-28-50Eの地点を中心とする半径60mの円内
備考 (1) 防舷物吊下げ鎖の交換作業
(2) 警戒船を配置
海図 W125-W142-JP142
出所 第六管区海上保安本部



★3年457項 瀬戸内海 — 松山港、第2区 岸壁名称等について

1. 岸壁名称

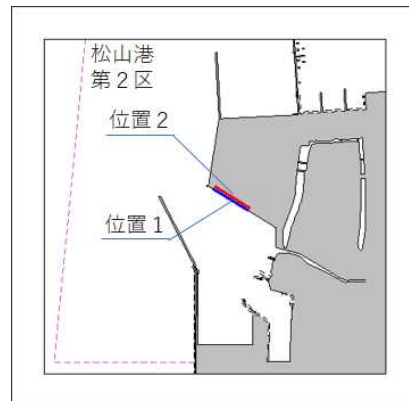
- 位置1 2地点を結ぶ線上
(1) 33-50-49.3N 132-41-53.2E
(2) 33-50-53.7N 132-41-44.6E

名称 外港新ふ頭2号岸壁

2. コンテナクレーン存在

- 位置2 2地点を結ぶ線上
(1) 33-50-49.7N 132-41-53.6E(既設レール端)
(2) 33-50-54.1N 132-41-45.1E

海図 W1124
出所 第六管区海上保安本部



★3年458項 豊後水道 — 高茂埼北方 沈船撤去

六管区水路通報3年22号228項削除

位置 32-57.3N 132-28.2E付近

海図 W151-JP151

出所 第六管区海上保安本部

