



六管区水路通報第18号

令和4年5月13日

第六管区海上保安本部

【目次】

| | | | | |
|-------|------|--------------|---|---------|
| 第210項 | 瀬戸内海 | 高松港付近 | ・ | 煙突不存在 |
| 第211項 | 瀬戸内海 | 高松港及び付近 | ・ | ヨットレース |
| 第212項 | 瀬戸内海 | 高松港西方 | ・ | ヨットレース |
| 第213項 | 瀬戸内海 | 岡山水道、小串港付近 | ・ | 小型船操縦訓練 |
| 第214項 | 瀬戸内海 | 岡山港 | ・ | 海上作業 |
| 第215項 | 瀬戸内海 | 宇野港 | ・ | 重量物荷役作業 |
| 第216項 | 瀬戸内海 | 備讃瀬戸、日比港南西方 | ・ | 海上試験 |
| 第217項 | 瀬戸内海 | 下津井瀬戸、下津井港 | ・ | 深浅測量 |
| 第218項 | 瀬戸内海 | 笠岡港及び付近 | ・ | 掘下げ作業等 |
| 第219項 | 瀬戸内海 | 笠岡港付近 | ・ | 橋脚築造工事 |
| 第220項 | 瀬戸内海 | 福山港 | ・ | 灯浮標交換作業 |
| 第221項 | 瀬戸内海 | 尾道糸崎港付近、百島西岸 | ・ | 地盤改良工事 |
| 第222項 | 瀬戸内海 | 三原瀬戸、向島南方 | ・ | 灯浮標交換作業 |
| 第223項 | 瀬戸内海 | 三原瀬戸、佐木島東方 | ・ | 灯浮標交換作業 |
| 第224項 | 瀬戸内海 | 三原瀬戸、土生港付近 | ・ | 灯浮標交換作業 |
| 第225項 | 瀬戸内海 | 安芸灘、小部湾 | ・ | 深浅測量 |
| 第226項 | 瀬戸内海 | 呉港付近、三ツ子島北東方 | ・ | 海上訓練 |
| 第227項 | 瀬戸内海 | 広島港、第1区 | ・ | 防波堤延長工事 |
| 第228項 | 瀬戸内海 | 広島港、第1区 | ・ | 栈橋補修作業 |
| 第229項 | 瀬戸内海 | 広島港、似島及び付近 | ・ | 潜水作業 |
| 第230項 | 瀬戸内海 | 広島港、第1区 | ・ | 地盤改良工事 |
| 第231項 | 瀬戸内海 | 広島港、第3区 | ・ | 護岸改良工事 |
| 第232項 | 瀬戸内海 | 広島港、似島西岸 | ・ | 浮栈橋補修作業 |
| 第233項 | 瀬戸内海 | 広島港、第3区 | ・ | ヨットレース |
| 第234項 | 瀬戸内海 | 広島港、第3区 | ・ | 海上訓練 |
| 第235項 | 瀬戸内海 | 広島湾、能美島西方 | ・ | 海上訓練 |
| 第236項 | 瀬戸内海 | 広島湾、柱島北西方 | ・ | 海上訓練 |
| 第237項 | 瀬戸内海 | 広島湾、柱島北西方 | ・ | 海上訓練 |

◎ この通報の位置情報は「世界測地系WGS-84」です。

◎ この通報はインターネット、電子メール（インターネットで登録）で配信しています。

また、航行警報もインターネットで入手できます。

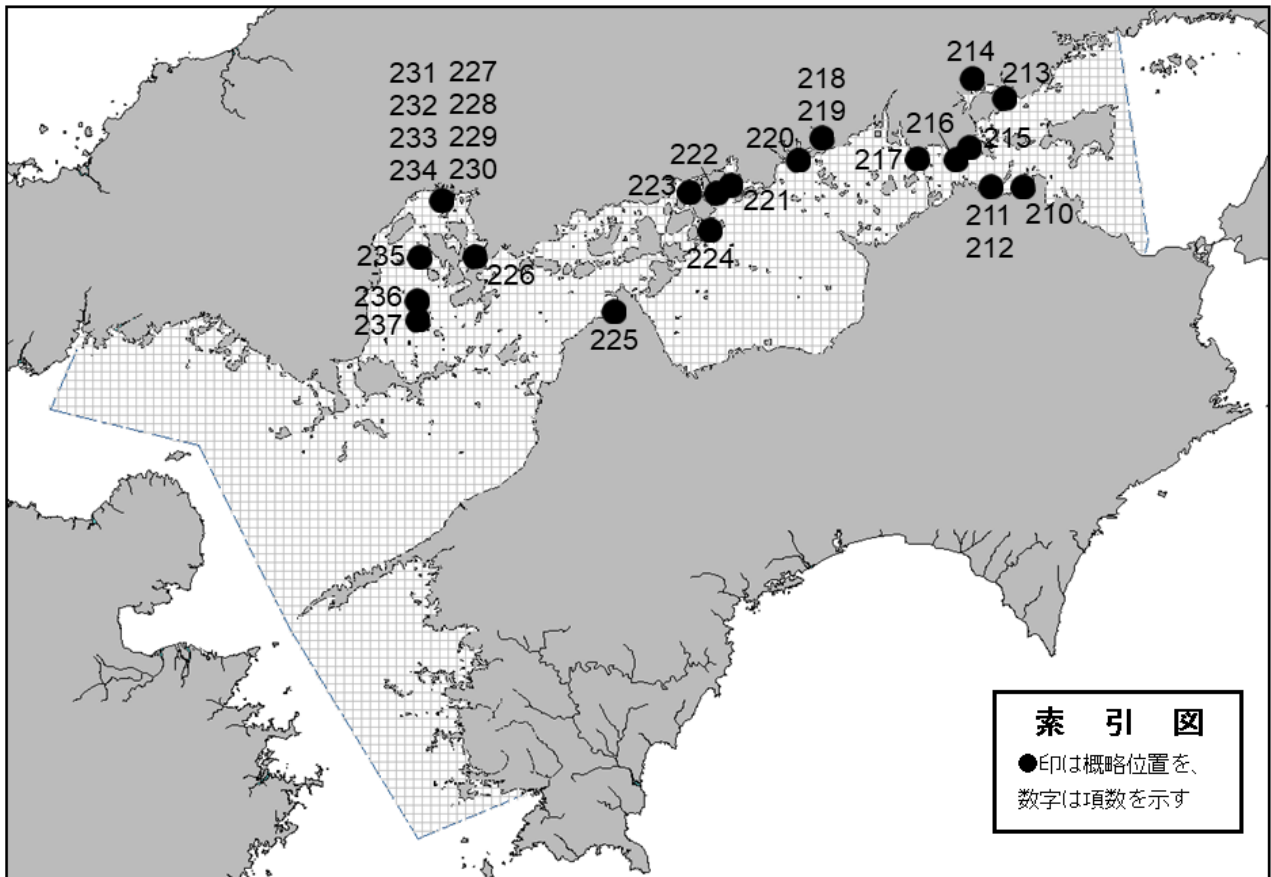
インターネットアドレス <https://www1.kaiho.mlit.go.jp/KAN6/>

◎ 情報の通知について

航海上重要な事項（航路標識の異変、航路障害物の存在等）及び水路図誌の内容と相違する事柄に気付かれた方は、第六管区海上保安本部又は海上保安部署等に連絡をお願いいたします。

◎ 水路通報に関するお問い合わせは第六管区海上保安本部[電話(082)251-5111(内線2515)]まで。

～ 海の事件・事故は 118番へ ～

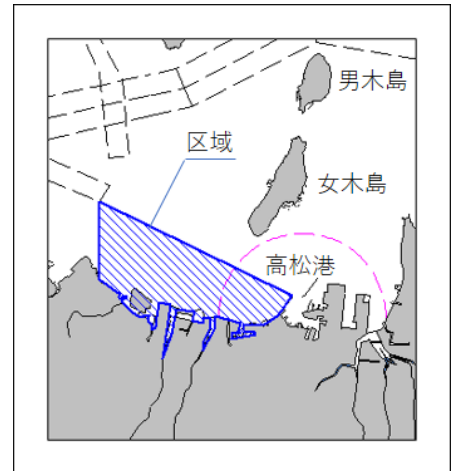


★4年210項 瀬戸内海 — 高松港付近 煙突不存在
 位置 34-21-54N 134-05-30E
 海図 W1125-W137A-JP137A
 出所 第六管区海上保安本部



★4年211項 瀬戸内海 — 高松港及び付近 ヨットレース

期 間 令和4年5月29日の0800～1500
 区 域 3地点を結ぶ線及び陸岸により囲まれる区域
 (1) 34-21-58N 133-58-53E(岸線上)
 (2) 34-23-23N 133-58-52E
 (3) 34-21-42N 134-03-06E(防波堤先端)
 備 考 (1) 区域内にコースを示す浮標を設置
 (2) 警戒船を配置
 海 図 W1125-W137A-JP137A-
 W153-JP153
 出 所 高松港長



★4年212項 瀬戸内海 — 高松港西方 ヨットレース

期 間 令和4年5月15日の0900～1400
 区 域 2地点を結ぶ線上付近
 (1) 34-23.0N 133-57.0E
 (2) 34-21.5N 134-01.0E
 備 考 (1) 区域内にコースを示す浮標を設置
 (2) 警戒船を配置
 海 図 W1125-W137A-JP137A-
 W153-JP153
 出 所 第六管区海上保安本部



★4年213項 瀬戸内海 — 岡山水道、小串港付近 小型船操縦訓練

期 間 令和4年6月2日～30日(予備日を含む)の日出～日没
 区 域 4地点により囲まれる区域
 (1) 34-34-59N 134-02-31E
 (2) 34-34-53N 134-02-32E
 (3) 34-34-53N 134-02-29E
 (4) 34-34-59N 134-02-28E
 備 考 区域内に浮標を設置
 海 図 W155-W1114
 出 所 第六管区海上保安本部



★4年214項 瀬戸内海 — 岡山港 海上作業

六管区水路通報4年7号77項削除

期間 令和4年7月29日までの日出～日没後1時間

区域1 4地点を結ぶ線及び陸岸により囲まれる区域

- (1) 34-37-39.1N 133-56-58.3E(岸線上)
- (2) 34-37-38.1N 133-56-56.6E
- (3) 34-37-42.2N 133-56-53.9E
- (4) 34-37-43.4N 133-56-55.2E(岸線上)

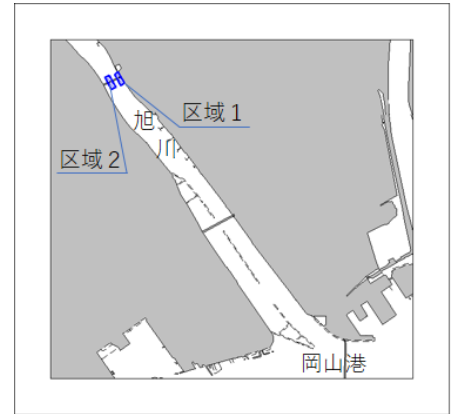
区域2 4地点により囲まれる区域

- (1) 34-37-37.5N 133-56-54.3E
- (2) 34-37-36.6N 133-56-52.3E
- (3) 34-37-41.2N 133-56-49.3E
- (4) 34-37-42.0N 133-56-51.3E

- 備考 (1) 汚濁防止膜を設置し、四隅に黄色灯を設置
 (2) 潜水作業を伴う
 (3) 警戒船を配置

海図 W155

出所 玉野海上保安部



★4年215項 瀬戸内海 — 宇野港 重量物荷役作業

期間 令和4年5月26日(予備日27日～6月2日)の日出～日没

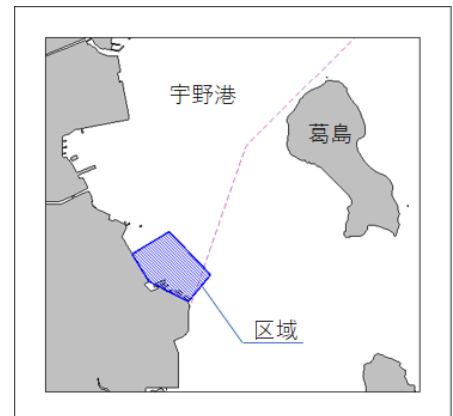
区域 4地点を結ぶ線及び陸岸により囲まれる区域

- (1) 34-28-02N 133-56-22E(岸線上)
- (2) 34-28-07N 133-56-32E
- (3) 34-27-58N 133-56-43E
- (4) 34-27-52N 133-56-37E(岸線上)

- 備考 (1) 作業船のアンカー位置に浮標を設置
 (2) 警戒船を配置

海図 W154-W137A-JP137A

出所 宇野港長



★4年216項 瀬戸内海 — 備讃瀬戸、日比港南西方 海上試験

期間 令和4年5月16日～20日(予備日23日～27日、30日～6月3日、6日～10日、13日～17日)の0800～1700

区域 4地点により囲まれる区域

- (1) 34-26-26N 133-55-50E
- (2) 34-26-26N 133-52-34E
- (3) 34-25-56N 133-52-34E
- (4) 34-25-56N 133-55-50E

- 備考 (1) 機器の性能試験
 (2) 警戒船を配置

海図 W1122-W137A-JP137A-W137B-JP137B-W153-JP153

出所 第六管区海上保安本部



★4年217項 瀬戸内海 — 下津井瀬戸、下津井港 深浅測量

期間 令和4年6月1日～21日の内1日の日出～日没

区域 4地点により囲まれる区域

(1) 34-26-17N 133-47-31E

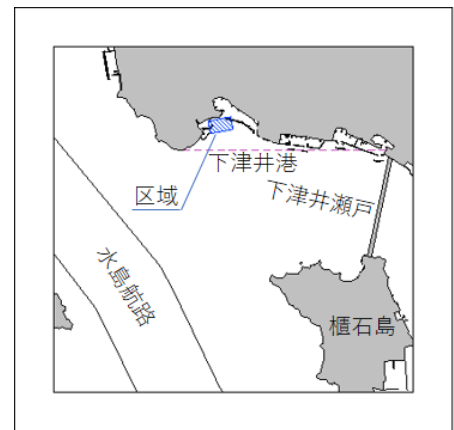
(2) 34-26-13N 133-47-32E

(3) 34-26-12N 133-47-24E

(4) 34-26-16N 133-47-23E

海図 W1371-W1122-W1116

出所 水島海上保安部



★4年218項 瀬戸内海 — 笠岡港及び付近 掘下げ作業等

1. 深浅測量

期間 令和4年5月23日までの日出～日没

区域1 6地点により囲まれる区域

(1) 34-28-15.9N 133-31-50.3E

(2) 34-28-15.4N 133-31-48.8E

(3) 34-28-16.7N 133-31-47.5E

(4) 34-28-16.3N 133-31-46.4E

(5) 34-28-17.1N 133-31-46.0E

(6) 34-28-18.1N 133-31-48.9E

区域2 4地点により囲まれる区域

(1) 34-29-05.8N 133-30-51.9E

(2) 34-29-02.4N 133-30-54.0E

(3) 34-29-01.3N 133-30-51.6E

(4) 34-29-04.7N 133-30-49.4E

区域3 4地点を結ぶ線及び陸岸により囲まれる区域

(1) 34-29-58.1N 133-30-15.0E(岸線上)

(2) 34-29-57.0N 133-30-13.2E

(3) 34-29-58.6N 133-30-11.8E

(4) 34-29-59.8N 133-30-13.8E(岸線上)

区域4 4地点により囲まれる区域

(1) 34-30-17.3N 133-30-08.3E(岸線上)

(2) 34-30-15.9N 133-30-09.7E

(3) 34-30-13.8N 133-30-06.8E

(4) 34-30-15.0N 133-30-05.5E(岸線上)

2. 掘下げ作業

期間 令和4年5月23日～7月8日(予備日を含む)の日出～日没

区域 上記と同じ

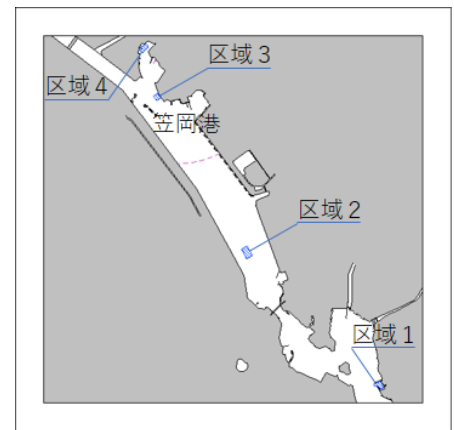
備考 (1) 区域4は浮棧橋の一時撤去作業を伴う

(2) 潜水作業を伴う

(3) 警戒船を配置

海図 W1119

出所 水島海上保安部



★4年219項 瀬戸内海 — 笠岡港付近 橋脚築造工事

六管区水路通報3年34号359項関連

期間 令和4年11月30日までの日出～日没

区域 4地点により囲まれる区域

- (1) 34-28-46.4N 133-31-04.8E
- (2) 34-28-45.0N 133-31-05.8E(岸線上)
- (3) 34-28-44.3N 133-31-04.9E
- (4) 34-28-45.7N 133-31-03.6E

- 備考 (1) 汚濁防止フェンスを設置し、黄色灯付浮標で明示
 (2) 潜水作業を伴う
 (3) 警戒船を配置

海図 W1119

出所 水島海上保安部



★4年220項 瀬戸内海 — 福山港 灯浮標交換作業

期間 令和4年5月18日(予備日19日)の日出～日没

位置1 34-25.4N 133-26.9E、福山港第6号灯浮標

位置2 34-25.4N 133-26.7E、福山港第5号灯浮標

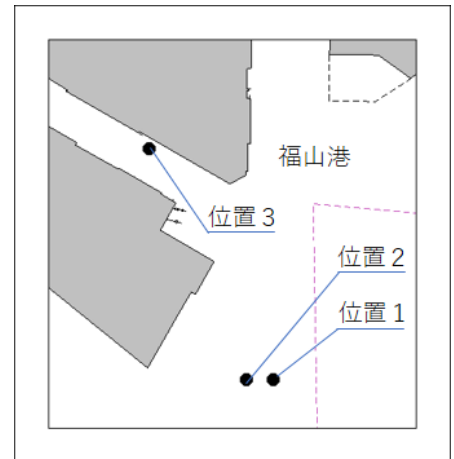
位置3 34-26.9N 133-25.9E、福山港分岐第2号灯浮標

備考 警戒船を配置

海図 W1137-JP1137-W1118

参照書誌 411 4422、4423、4433 番

出所 第六管区海上保安本部



★4年221項 瀬戸内海 — 尾道糸崎港付近、百島西岸 地盤改良工事

期間 令和4年5月20日～8月20日の日出～日没

区域 4地点により囲まれる区域

- (1) 34-22-45N 133-15-25E
- (2) 34-22-34N 133-15-27E
- (3) 34-22-31N 133-15-19E
- (4) 34-22-44N 133-15-15E

- 備考 (1) 夜間、作業船は区域内に停泊し、作業船の四隅に黄色灯を設置及びアンカー位置、アンカーワイヤーが水面下5mとなる位置に黄色灯付浮標を設置
 (2) 潜水作業を伴う
 (3) 警戒船を配置

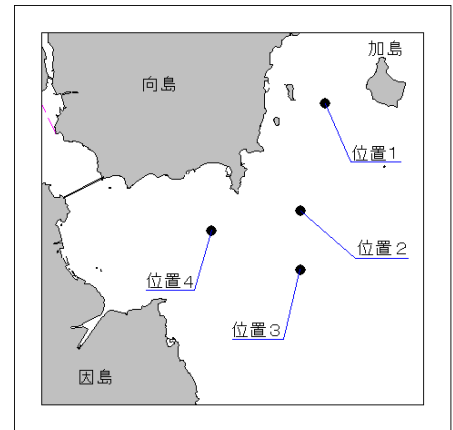
海図 W114-W103-W1118

出所 第六管区海上保安本部



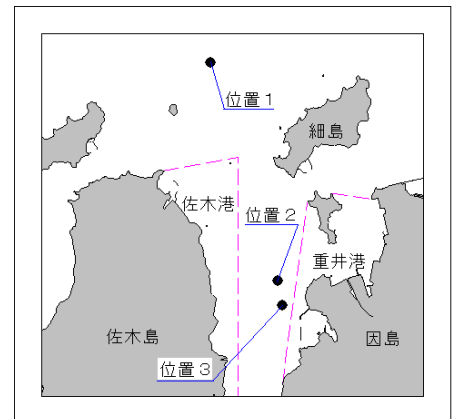
★4年222項 瀬戸内海 — 三原瀬戸、向島南方 灯浮標交換作業

1. 期間 令和4年5月25日(予備日26日~6月1日)の日出~日没
- 位置1 34-22.3N 133-13.8E、似骨ノ礁灯浮標
- 位置2 34-21.2N 133-13.5E、森ノ瀬ノ州北東方灯浮標
- 位置3 34-20.6N 133-13.5E、森ノ瀬ノ州南東方灯浮標
2. 期間 令和4年6月1日(予備日2日~6月8日)の日出~日没
- 位置4 34-21.0N 133-12.4E、立花ノ州西方灯浮標
- 備考 警戒船を配置
- 海図 W119-W114-W103-W130-W1118-W153-JP153
- 参照書誌 411 4452、4465、4466、4467番
- 出所 第六管区海上保安本部



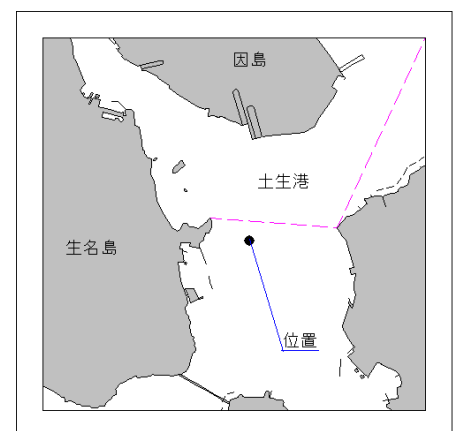
★4年223項 瀬戸内海 — 三原瀬戸、佐木島東方 灯浮標交換作業

1. 期間 令和4年5月30日(予備日31日~6日)の日出~日没
- 位置2 34-20.8N 133-08.0E、牛クソ南方灯浮標
- 位置3 34-20.6N 133-08.1E、中藻州北灯浮標
2. 期間 令和4年6月2日(予備日3日~9日)の日出~日没
- 位置1 34-22.4N 133-07.4E、細ノ州北西方灯浮標
- 備考 警戒船を配置
- 海図 W1117-W114-W103-W1118-W153-JP153-W1108-JP1108
- 参照書誌 411 4472.5、4497、4498番
- 出所 第六管区海上保安本部



★4年224項 瀬戸内海 — 三原瀬戸、土生港付近 灯浮標交換作業

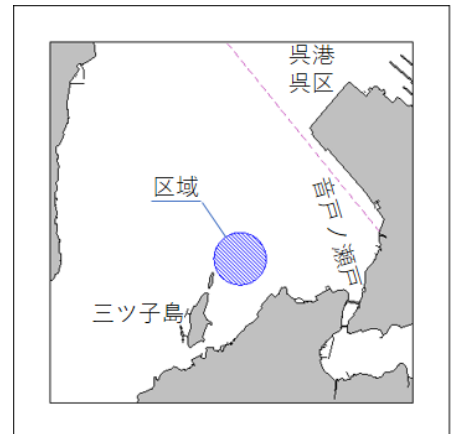
- 期間 令和4年6月1日(予備日2日~8日)の日出~日没
- 位置 34-16.1N 133-11.5E、油ノ沖ノ石灯浮標
- 備考 警戒船を配置
- 海図 W102-W103-W130
- 参照書誌 411 4510番
- 出所 第六管区海上保安本部



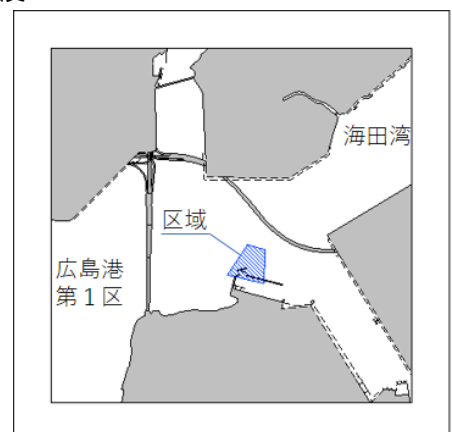
★4年225項 瀬戸内海 — 安芸灘、小部湾 深淺測量
 期間 令和4年5月19日、20日(予備日21日～23日)の日出～日没
 区域 3地点を結ぶ線及び陸岸により囲まれる区域
 (1) 34-03-59N 132-55-09E(岸線上)
 (2) 34-04-00N 132-55-05E
 (3) 34-04-11N 132-55-08E(棧橋上)
 海図 W104-JP104-W141-JP141
 出所 第六管区海上保安本部



★4年226項 瀬戸内海 — 呉港付近、三ツ子島北東方 海上訓練
 期間 令和4年5月17日(予備日24日)の0900～1600
 区域 34-12-15N 132-31-12Eの地点を中心とする
 半径約400mの円内
 備考 巡視艇によるえい航訓練
 海図 W1109-W142-JP142
 出所 第六管区海上保安本部



★4年227項 瀬戸内海 — 広島港、第1区 防波堤延長工事
 期間 令和4年5月20日～10月13日(予備日を含む)の日出～日没
 区域 4地点により囲まれる区域
 (1) 34-21-07N 132-30-17E
 (2) 34-21-00N 132-30-17E
 (3) 34-21-02N 132-30-08E
 (4) 34-21-08N 132-30-12E
 備考 (1) 夜間、作業船は区域内に停泊し、作業船のアンカー位置
 及びアンカーワイヤーが水面下4mとなる位置に黄色灯付
 浮標を設置
 (2) 潜水作業を伴う
 (3) 警戒船を配置
 海図 W1112A-JP1112A
 出所 広島港長



★4年228項 瀬戸内海 — 広島港、第1区 棧橋補修作業

期間 令和4年5月20日～7月31日(予備日を含む)の日出～日没

位置 34-20-26N 132-29-38E

備考 (1) 潜水作業を伴う
(2) 警戒船を配置

海図 W1112A-JP1112A

出所 広島港長



★4年229項 瀬戸内海 — 広島港、似島及び付近 潜水作業

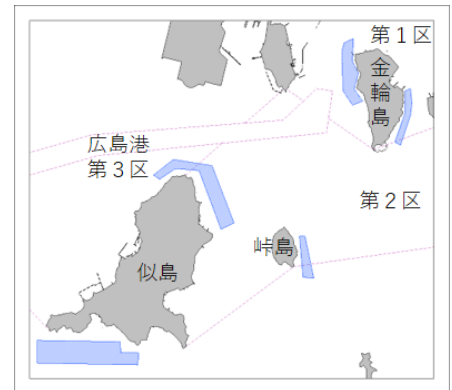
期間 令和4年5月21日～8月31日の日出～日没

区域 付図のとおり

備考 (1) かき筏のワイヤー取替作業
(2) 警戒船を配置

海図 W1112A-JP1112A

出所 広島港長



★4年230項 瀬戸内海 — 広島港、第1区 地盤改良工事

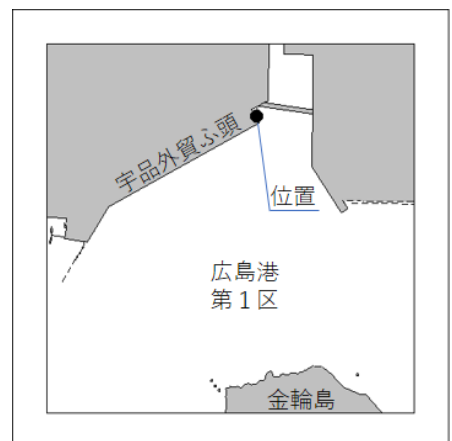
期間 令和4年5月30日までの日出～日没

位置 34-21-25.2N 132-28-42.2E付近

備考 汚濁防止膜及び区域を示す灯を設置

海図 W1112A-JP1112A

出所 広島港長



★4年231項 瀬戸内海 — 広島港、第3区 護岸改良工事

期間 令和4年5月23日～令和5年3月29日の日出～日没

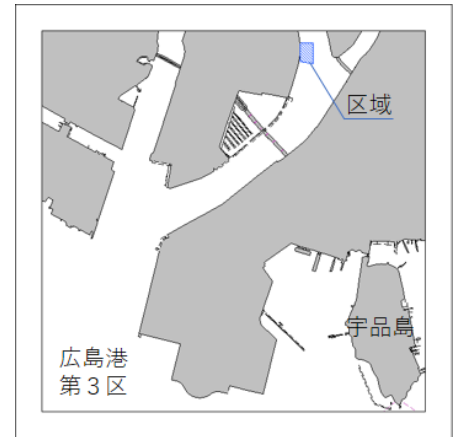
区域 4地点を結ぶ線及び陸岸により囲まれる区域

- (1) 34-22-07N 132-27-12E(岸線上)
- (2) 34-22-08N 132-27-17E
- (3) 34-22-01N 132-27-17E
- (4) 34-22-02N 132-27-12E(岸線上)

備考 (1) 区域を示す黄色灯付浮標を設置
(2) 警戒船を配置

海図 W1112A-JP1112A

出所 広島港長



★4年232項 瀬戸内海 — 広島港、似島西岸 浮棧橋補修作業

期間 令和4年5月23日、24日(予備日25日～27日)の0800～1700

区域 4地点を結ぶ線及び陸岸により囲まれる区域

- (1) 34-18-55.6N 132-26-00.2E(岸線上)
- (2) 34-18-53.7N 132-26-00.6E
- (3) 34-18-53.5N 132-25-59.3E
- (4) 34-18-55.4N 132-25-58.8E(岸線角)

備考 (1) 潜水作業を伴う
(2) 警戒船を配置

海図 W1112A-JP1112A

出所 広島港長



★4年233項 瀬戸内海 — 広島港、第3区 ヨットレース

1. 期間 令和4年5月21日、22日の1000～1700、29日の0900～1700

区域2 34-21-19N 132-23-20Eの地点を中心とする
半径約900mの円内(陸域を除く)

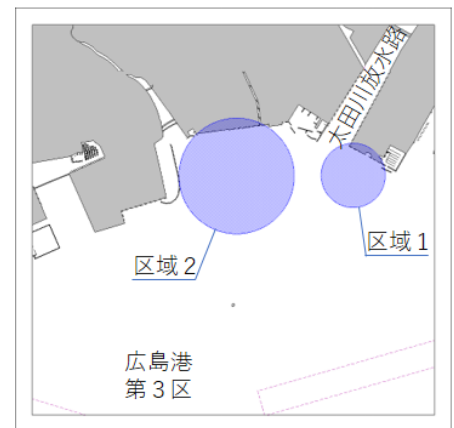
2. 期間 令和4年5月28日の0900～1700

区域1 34-21-20N 132-24-31Eの地点を中心とする
半径約500mの円内(陸域を除く)

備考 (1) 区域内に浮標を設置
(2) 警戒船を配置

海図 W1112A-JP1112A-W1112B-
JP1112B

出所 広島港長



★4年234項 瀬戸内海 — 広島港、第3区 海上訓練

1. 救難訓練等

期 間 令和4年5月16日～22日の0900～1700

区 域 4地点により囲まれる区域

(1) 34-18-48N 132-24-11E

(2) 34-18-42N 132-24-16E

(3) 34-18-38N 132-24-11E

(4) 34-18-42N 132-24-05E

2. 放水訓練

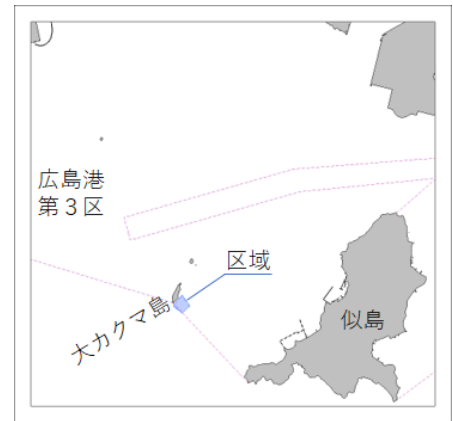
期 間 令和4年5月23日、24日(予備日27日、28日)
の1330～1630

区 域 上記と同じ

備 考 消防艇等による訓練

海 図 W1112A-JP1112A-W1112B-JP1112B

出 所 広島港長



★4年235項 瀬戸内海 — 広島湾、能美島西方 海上訓練

期 間 令和4年5月20日の0900～1430

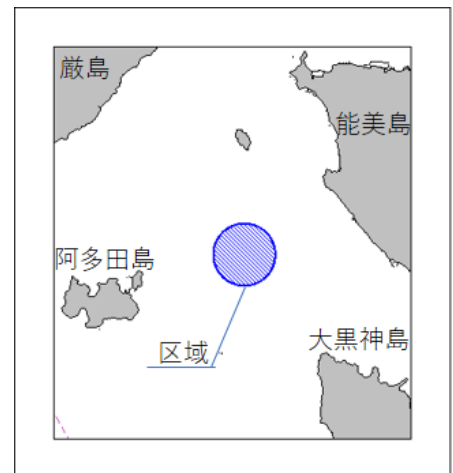
区 域 34-12-20N 132-21-23Eの地点を中心とする
半径1000mの円内

備 考 (1) 巡視艇によるえい航訓練

(2) 警戒船を配置

海 図 W113-W142-JP142-W1108-
JP1108

出 所 第六管区海上保安本部



★4年236項 瀬戸内海 — 広島湾、柱島北西方 海上訓練

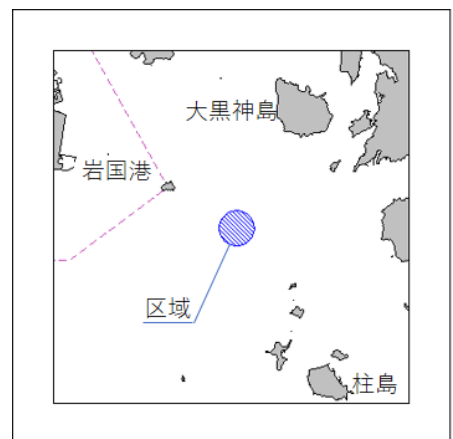
期 間 令和4年5月31日の0900～1600

区 域 34-06.0N 132-21.5Eの地点を中心とする
半径1000mの円内

備 考 巡視船艇によるえい航訓練

海 図 W113-W142-JP142-W1108-
JP1108

出 所 第六管区海上保安本部



★4年237項 瀬戸内海 — 広島湾、柱島北西方 海上訓練

期 間 令和4年5月30日の0600～2000、6月4日0600～5日2000

区 域 4地点により囲まれる区域

(1) 34-04-00N 132-22-30E

(2) 34-02-00N 132-22-30E

(3) 34-02-00N 132-20-00E

(4) 34-04-00N 132-20-00E

備 考 (1) 海上自衛隊による水中無人機の運用訓練

(2) 潜水作業を伴う

海 図 W142-JP142-W1108-JP1108

出 所 第六管区海上保安本部

