

【目次】

第543項	瀬戸内海	岡山水道、水門湾	浅所存在等
第544項	瀬戸内海	岡山水道、小串港付近	小型船操縦訓練
第545項	瀬戸内海	岡山港	海上作業
第546項	瀬戸内海	高松港付近	海上訓練
第547項	瀬戸内海	坂出港	防災訓練
第548項	瀬戸内海	三原瀬戸、瀬戸田港	橋梁灯復旧
第549項	瀬戸内海	柳ノ瀬戸、生野島西岸	海底線敷設作業
第550項	瀬戸内海	広島港、第3区	沈船存在
第551項	瀬戸内海	広島湾、能美島西方	海難救助訓練
第552項	瀬戸内海	広島湾、柱島北西方	海上訓練
第553項	瀬戸内海	屋代島南岸	橋梁補修作業
第554項	瀬戸内海	屋代島西方	灯浮標交換作業
第555項	瀬戸内海	周防灘	灯浮標交換作業
第556項	瀬戸内海	徳山下松港、第1区	水中障害物撤去

◎ この通報の位置情報は「世界測地系WGS-84」です。

◎ この通報はインターネット、電子メール（インターネットで登録）で配信しています。

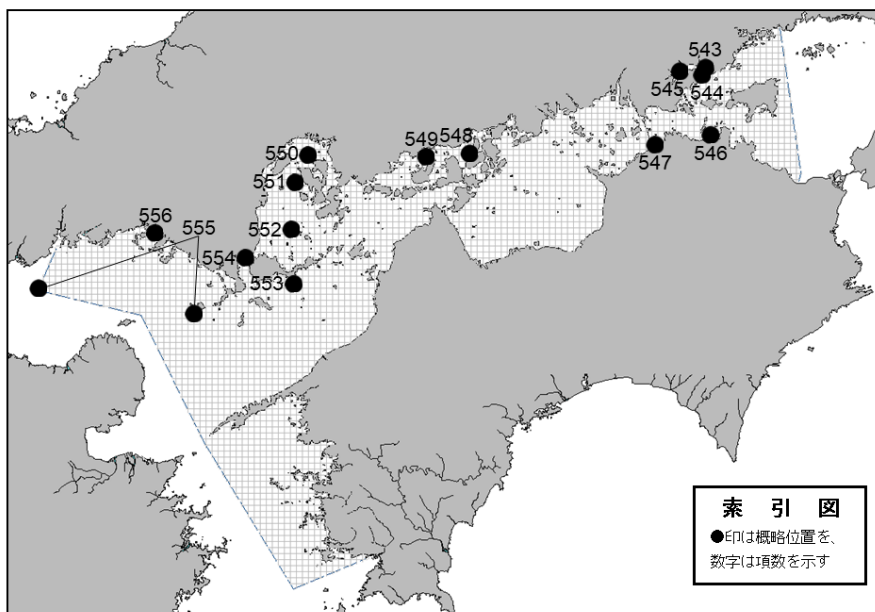
また、航行警報もインターネットで入手できます。

インターネットアドレス <https://www1.kaiho.mlit.go.jp/KAN6/>

◎ 情報の通知について

航海上重要な事項（航路標識の異変、航路障害物の存在等）及び水路図誌の内容と相違する事柄に気付かれた方は、第六管区海上保安本部又は海上保安部署等に連絡をお願いいたします。

◎ 水路通報に関するお問い合わせは第六管区海上保安本部[電話(082)251-5111(内線2515)]まで。

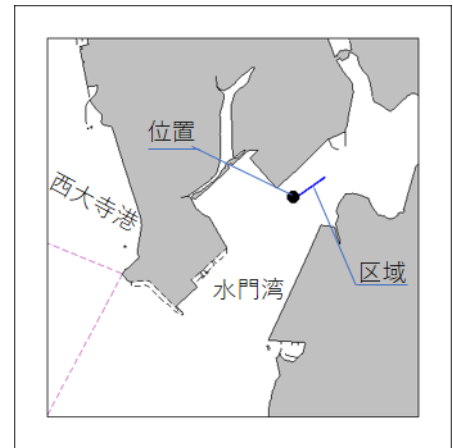


～ 海の事件・事故は 118番へ ～

★4年543項 瀬戸内海 — 岡山水道、水門湾 浅所存在等

1. 浅所存在
位置 34-36-12.0N 134-03-17.2E、水深約0.1m
2. 干出存在
区域 2地点を結ぶ線上付近
(1) 34-36-15.8N 134-03-24.2E
(2) 34-36-12.2N 134-03-18.0E

海図 W155
出所 第六管区海上保安本部



★4年544項 瀬戸内海 — 岡山水道、小串港付近 小型船操縦訓練

- 期間 令和4年11月2日～30日(予備日を含む)の日出～日没
- 区域 4地点により囲まれる区域
(1) 34-34-59N 134-02-31E
(2) 34-34-53N 134-02-32E
(3) 34-34-53N 134-02-29E
(4) 34-34-59N 134-02-28E

備考 区域内に浮標を設置
海図 W155-W1114
出所 第六管区海上保安本部

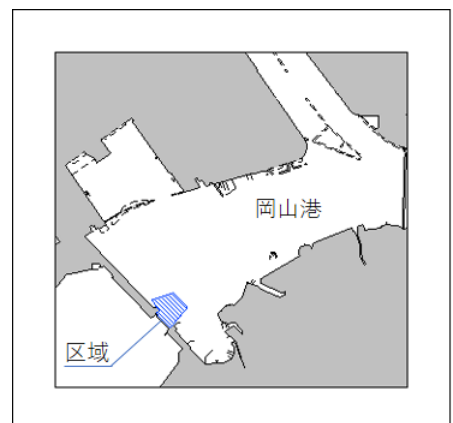


★4年545項 瀬戸内海 — 岡山港 海上作業

- 六管区水路通報4年38号504項削除
- 期間 令和5年2月5日までの日出～日没
- 区域 5地点を結ぶ線及び陸岸により囲まれる区域
(1) 34-35-17N 133-57-16E(岸線角)
(2) 34-35-19N 133-57-15E
(3) 34-35-21N 133-57-22E
(4) 34-35-17N 133-57-27E
(5) 34-35-12N 133-57-22E(岸線角)

備考 (1) 排水樋門の改修工事
(2) 汚濁防止膜及び区域を示す黄色灯を設置
(3) 潜水作業を伴う

海図 W155
出所 玉野海上保安部



★4年546項 瀬戸内海 — 高松港付近 海上訓練

期間1 令和4年10月19日 0930～1130、1330～1530
 位置 34-22-27N 134-04-50E 付近
 備考 巡視艇等による訓練
 期間2 令和4年10月20日 0930～1600
 位置 上記位置と同じ
 備考 巡視艇等及び航空機による降下・吊上げ訓練等
 海図 W1125-W137A-JP137A-W153-JP153
 出所 高松海上保安部



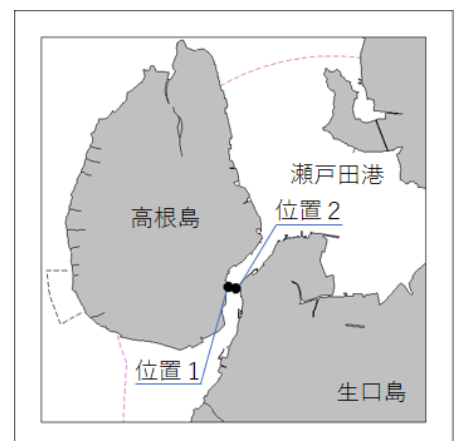
★4年547項 瀬戸内海 — 坂出港 防災訓練

期間 令和4年10月18日の1330～1500
 区域 34-20-20N 133-50-46E の地点を中心とする
 半径400mの円内(陸域を除く)
 備考 (1) 巡視艇等による訓練
 (2) オイルフェンスの展張及び放水を伴う
 海図 W1121-JP1121
 出所 坂出港長



★4年548項 瀬戸内海 — 三原瀬戸、瀬戸田港 橋梁灯復旧

六管区水路通報4年39号532項削除
 1. 名称 高根大橋橋梁灯(L2灯)
 位置1 34-18.5N 133-05.0E
 2. 名称 高根大橋橋梁灯(R2灯)
 位置2 34-18.5N 133-05.0E
 海図 W1129
 参照書誌 411 4502.01、4502.05番
 出所 尾道海上保安部



★4年549項 瀬戸内海 — 柳ノ瀬戸、生野島西岸 海底線敷設作業

- 期 間 令和4年11月30日までの日出～日没
区 域 8地点を結ぶ線及び陸岸により囲まれる区域
(1) 34-17-24N 132-54-25E(岸線上)
(2) 34-17-27N 132-54-16E
(3) 34-17-36N 132-54-10E
(4) 34-17-39N 132-54-07E
(5) 34-17-43N 132-54-13E
(6) 34-17-39N 132-54-17E
(7) 34-17-32N 132-54-21E
(8) 34-17-31N 132-54-24E(岸線上)

- 備 考 (1) 潜水作業を伴う
(2) 警戒船を配置

海 図 W103-W141-JP141-W1108-JP1108
出 所 第六管区海上保安本部



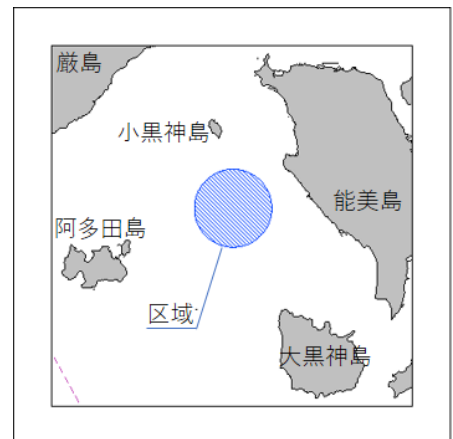
★4年550項 瀬戸内海 — 広島港、第3区、似島西岸 沈船存在

- 位 置 34-18-11N 132-25-00E 付近
備 考 プレジャーボート、長さ約5.4m
海 図 W1112A-JP1112A
出 所 広島海上保安部



★4年551項 瀬戸内海 — 広島湾、能美島西方 海難救助訓練

- 期 間 令和4年10月20日までの1200～1430
区 域 34-12.7N 132-21.8E の地点を中心とする
半径0.8海里の円内
備 考 海上自衛隊による訓練
海 図 W113-W142-JP142-W1108-JP1108
出 所 第六管区海上保安本部



★4年552項 瀬戸内海 — 広島湾、柱島北西方 海上訓練

六管区水路通報4年38号522項削除

期間 令和4年10月17日0600～1830、18日0600～21日2000

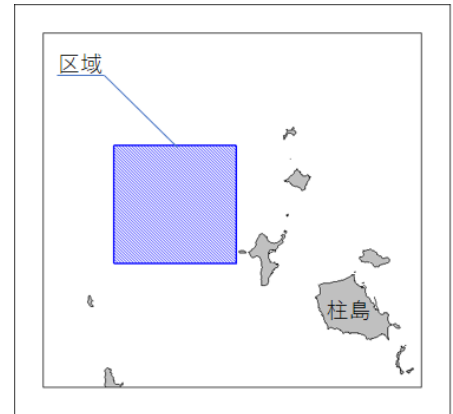
区域 4地点により囲まれる区域

- (1) 34-04-00N 132-22-30E
- (2) 34-02-00N 132-22-30E
- (3) 34-02-00N 132-20-00E
- (4) 34-04-00N 132-20-00E

備考 (1) 海上自衛隊による水中無人機の運用訓練
(2) 潜水作業を伴う

海図 W142-JP142-W1108-JP1108

出所 第六管区海上保安本部



★4年553項 瀬戸内海 — 屋代島南岸 橋梁補修作業

期間 令和4年10月24日～令和5年2月28日の内14日間の0830～1700

位置 33-51-38N 132-21-39E 付近

備考 (1) 通信設備の取替作業
(2) 橋梁点検車のゴンドラが橋梁桁下約2mまで下降することがある

海図 W1132

出所 第六管区海上保安本部



★4年554項 瀬戸内海 — 屋代島西方 灯浮標交換作業

期間 令和4年10月17日～11月1日(予備日を含む)の日出～日没

位置1 34-00.6N 132-13.8E、大島航路第5号灯浮標

位置2 33-57.5N 132-11.8E、大島航路第4号灯浮標

位置3 33-56.9N 132-08.9E、大島航路第3号灯浮標

位置4 33-55.3N 132-08.8E、大島航路第2号灯浮標

位置5 33-53.2N 132-09.5E、大島航路第1号灯浮標

備考 (1) 作業船のアンカー位置を示す浮標を設置
(2) 潜水作業を伴う
(3) 警戒船を配置

海図 W152-W163-W140-W142-JP142-W1102-JP1102-W1108-JP1108-W100B

参照書誌 411 4791、4791.5、4792、4793、4794番

出所 第六管区海上保安本部



★4年555項 瀬戸内海 — 周防灘 灯浮標交換作業

期 間 令和4年10月25日～11月9日(予備日を含む)の日出～日没

位置1 33-45.1N 131-56.4E、祝島南西方灯浮標

位置2 33-50.4N 131-17.7E、周防灘航路第1号灯浮標

備 考 (1) 作業船のアンカー位置を示す浮標を設置
 (2) 潜水作業を伴う
 (3) 警戒船を配置

海 図 W127-JP127-W1101-
 JP1101-W1102-JP1102-
 W1108-JP1108-W100B

参照書誌 411 4945、5101番

出 所 第六管区海上保安本部



★4年556項 瀬戸内海 — 徳山下松港、第1区 水中障害物撤去

六管区水路通報4年38号524項削除

位 置 34-02-18.7N 131-47-00.4E

海 図 W1106-JP1106

出 所 徳山海上保安部

