

【目次】

第557項	瀬戸内海	播磨灘西部、牛窓港	灯台消灯、仮灯設置
第558項	瀬戸内海	高松港西方、香西港付近	小型船操縦訓練
第559項	瀬戸内海	備讃瀬戸南航路	灯浮標補修作業
第560項	瀬戸内海	水島港	磁気探査作業
第561項	瀬戸内海	三原瀬戸、横島西岸	タンク不存在
第562項	瀬戸内海	新居浜港西方	取水口存在等
第563項	瀬戸内海	松山港付近	灯台光達距離変更(予告)
第564項	瀬戸内海	広島湾、江田島湾	花火打上げ
第565項	瀬戸内海	広島港、第2区	重量物荷役作業
第566項	瀬戸内海	広島港、第3区	重量物荷役作業
第567項	瀬戸内海	広島湾、柱島北西方	海上訓練
第568項	瀬戸内海	周防灘	灯浮標交換作業
第569項	瀬戸内海	徳山下松港、第3区	海上作業
第570項	瀬戸内海	徳山下松港、第3区	灯浮標移設(予告)

◎ この通報の位置情報は「世界測地系WGS-84」です。

◎ この通報はインターネット、電子メール（インターネットで登録）で配信しています。

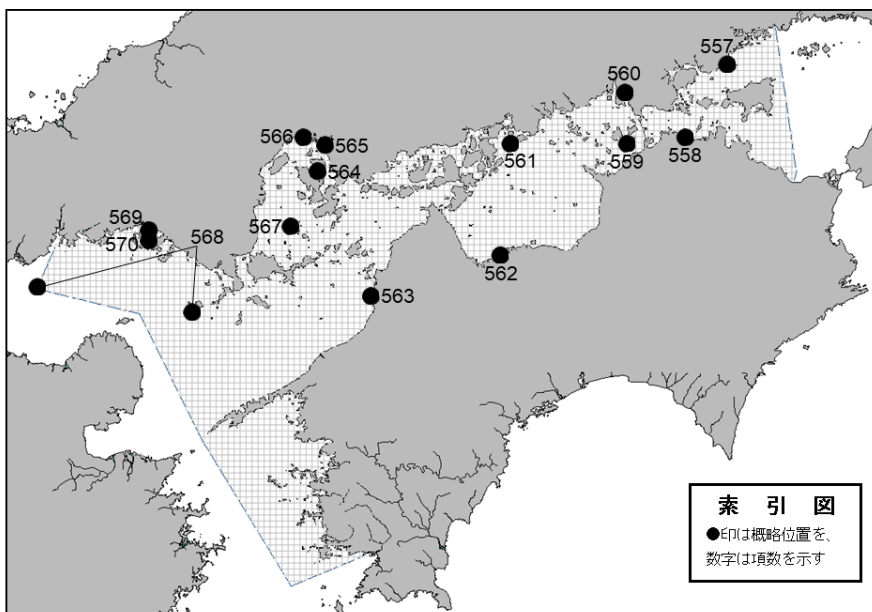
また、航行警報もインターネットで入手できます。

インターネットアドレス <https://www1.kaiho.mlit.go.jp/KAN6/>

◎ 情報の通知について

航海上重要な事項（航路標識の異変、航路障害物の存在等）及び水路図誌の内容と相違する事柄に気付かれた方は、第六管区海上保安本部又は海上保安部署等に連絡をお願いいたします。

◎ 水路通報に関するお問い合わせは第六管区海上保安本部[電話(082)251-5111(内線2515)]まで。



～ 海の事件・事故は 118番へ ～

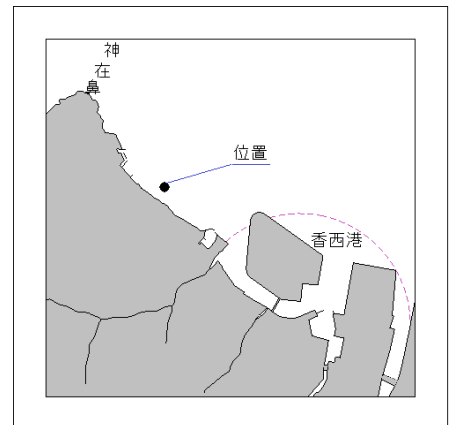
★4年557項 瀬戸内海 — 播磨灘西部、牛窓港 灯台消灯、仮灯設置

名称 牛窓港一文字防波堤東灯台
位置 34-36.8N 134-09.8E
備考 仮灯(単閃緑光、3秒1閃光)を設置
海図 W1114
参照書誌 411 3919番
出所 玉野海上保安部



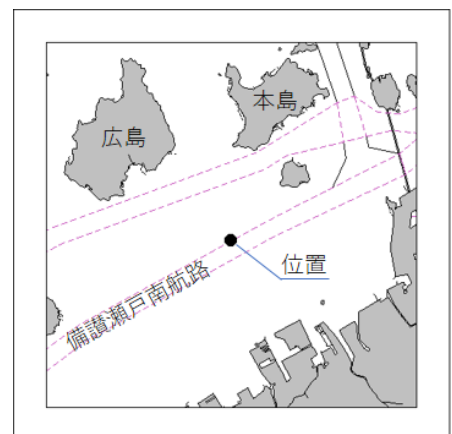
★4年558項 瀬戸内海 — 高松港西方、香西港付近 小型船操縦訓練

期間 令和4年11月5日、6日の日出～日没
位置 34-21-55N 133-59-05E 付近
備考 コースを示す浮標を設置
海図 W137A-JP137A
出所 第六管区海上保安本部



★4年559項 瀬戸内海 — 備讃瀬戸南航路 灯浮標補修作業

期間 令和4年10月31日～11月2日(予備日3日～14日)の日出～日没
位置 34-20.3N 133-45.3E、備讃瀬戸南航路第7号灯浮標
備考 警戒船を配置
海図 W1123-W1122-W137B-JP137B-
W153-JP153
参照書誌 411 4241番
出所 第六管区海上保安本部



★4年560項 瀬戸内海 — 水島港 磁気探査作業

期 間 令和4年11月10日～30日の0800～日没

区 域 4地点により囲まれる区域

- (1) 34-31-09N 133-44-13E(岸線上)
- (2) 34-31-09N 133-44-15E
- (3) 34-30-56N 133-44-15E
- (4) 34-30-56N 133-44-13E

備 考 (1) 潜水作業を伴う

(2) 警戒船を配置

海 図 W1127A-JP1127A

出 所 水島港長



★4年561項 瀬戸内海 — 三原瀬戸、横島西岸 タンク不存在

位置1 34-20-19N 133-16-12E

位置2 34-20-17N 133-16-13E

位置3 34-20-19N 133-16-10E

位置4 34-20-16N 133-16-10E

位置5 34-20-38N 133-16-00E

位置6 34-20-36N 133-15-59E

位置7 34-20-27N 133-16-03E

位置8 34-20-25N 133-16-03E

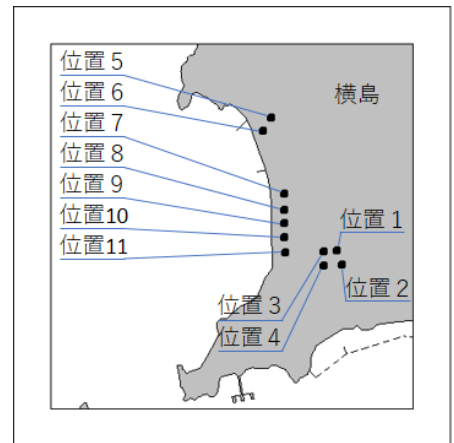
位置9 34-20-23N 133-16-03E

位置10 34-20-21N 133-16-03E

位置11 34-20-18N 133-16-03E

海 図 W114-W103-W130-W1118

出 所 第六管区海上保安本部



★4年562項 瀬戸内海 — 新居浜港西方 取水口存在等

六管区水路通報29年45号848項削除

1. 取水口存在

位 置 33-57-05.2N 133-13-44.7E

2. 取水管存在

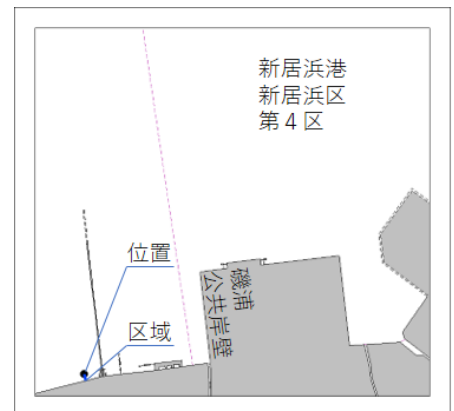
区 域 2地点を結ぶ線上

(1) 33-57-05.2N 133-13-44.7E

(2) 33-57-04.1N 133-13-45.0E(岸線上)

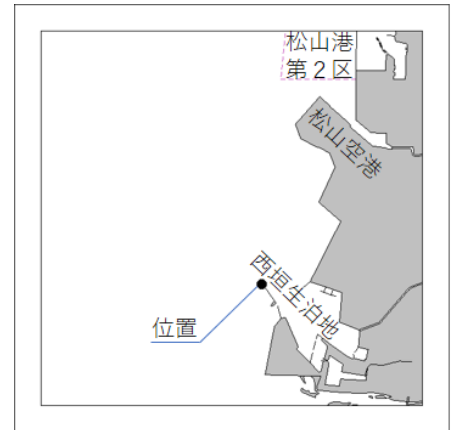
海 図 W1120-JP1120-W1128

出 所 第六管区海上保安本部



★4年563項 瀬戸内海 — 松山港付近 灯台光達距離変更(予告)

変更予定日 令和4年11月8日
名称 松山港垣生外防波堤北灯台
位置 33-49.1N 132-41.0E
変更後光達距離 5海里
海図 W1124-W164
参照書誌 411 4955番
出所 第六管区海上保安本部



★4年564項 瀬戸内海 — 広島湾、江田島湾 花火打上げ

期間 令和4年10月22日(予備日23日)の1630~2100
区域 34-14-30N 132-28-10Eの地点を中心とする
半径290mの円内
備考 (1) 区域内に花火打上げ用の台船が設置される
(2) 警戒船を配置
海図 W142-JP142
出所 第六管区海上保安本部



★4年565項 瀬戸内海 — 広島港、第2区 重量物荷役作業

期間 令和4年10月25日~28日(予備日29日~11月5日)の日出~日没
区域 4地点により囲まれる区域
(1) 34-20-02N 132-29-47E(岸線上)
(2) 34-20-01N 132-29-51E
(3) 34-19-50N 132-29-48E
(4) 34-19-51N 132-29-44E
備考 (1) 夜間、作業船は区域内に停泊し、アンカーワイヤーが
水面下5mとなる位置に白色灯付浮標を設置
(2) 警戒船を配置
海図 W1112A-JP1112A
出所 広島港長



★4年566項 瀬戸内海 — 広島港、第3区 重量物荷役作業

期 間 令和4年10月25日(予備日26日~11月1日)の日出~日没

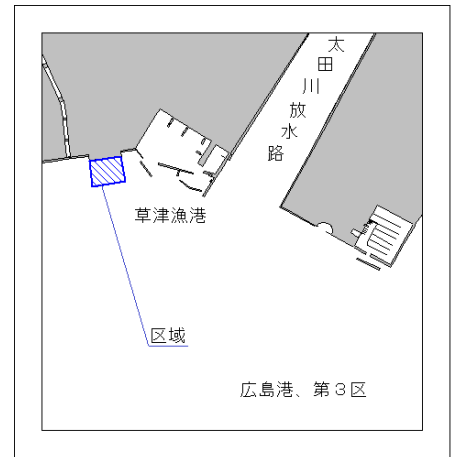
区 域 4地点を結ぶ線及び陸岸により囲まれる区域

- (1) 34-21-45N 132-23-47E(岸線角)
- (2) 34-21-40N 132-23-48E
- (3) 34-21-39N 132-23-41E
- (4) 34-21-44N 132-23-39E(岸線角)

備 考 (1) 作業船のアンカーワイヤーが水面下5mとなる位置に浮標を設置
(2) 警戒船を配置

海 図 W1112A-JP1112A-W1112B-JP1112B

出 所 広島港長



★4年567項 瀬戸内海 — 広島湾、柱島北西方 海上訓練

期 間 令和4年10月23日~29日、11月2日の0830~1530

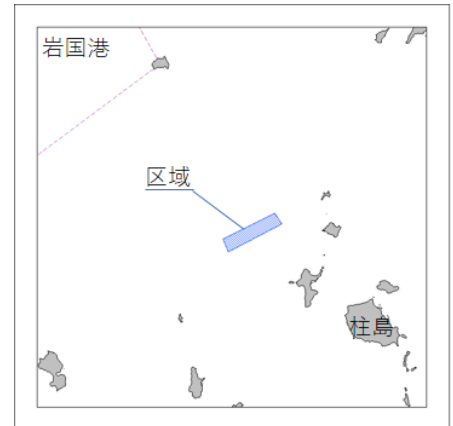
区 域 4地点により囲まれる区域

- (1) 34-03.8N 132-22.2E
- (2) 34-03.5N 132-22.4E
- (3) 34-02.9N 132-20.9E
- (4) 34-03.2N 132-20.7E

備 考 海上自衛隊による水中無人機の運用訓練

海 図 W142-JP142-W1108-JP1108

出 所 第六管区海上保安本部



★4年568項 瀬戸内海 — 周防灘 灯浮標交換作業

六管区水路通報4年40号555項削除

期 間 令和4年10月21日~11月9日(予備日を含む)の日出~日没

位置1 33-45.1N 131-56.4E、祝島南西方灯浮標

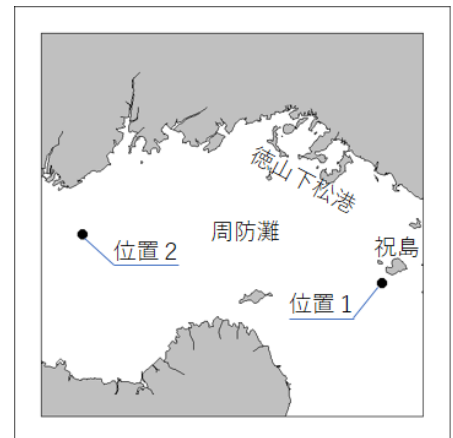
位置2 33-50.4N 131-17.7E、周防灘航路第1号灯浮標

備 考 (1) 作業船のアンカー位置を示す浮標を設置
(2) 潜水作業を伴う
(3) 警戒船を配置

海 図 W127-JP127-W1101-JP1101-W1102-JP1102-W1108-JP1108-W100B

参照書誌 411 4945、5101番

出 所 第六管区海上保安本部



★4年569項 瀬戸内海 — 徳山下松港、第3区 海上作業

期 間 令和4年10月26日～令和5年1月18日の日出～日没

1. 地盤改良工事等

- 区域1 4地点により囲まれる区域
- (1) 34-01-36N 131-47-00E (岸線上)
 - (2) 34-01-24N 131-46-53E
 - (3) 34-01-29N 131-46-40E
 - (4) 34-01-41N 131-46-46E

- 備 考 (1) 地盤改良及び捨石投入工事
(2) 区域を示す黄色灯付浮標を設置
(3) 潜水作業を伴う
(4) 警戒船を配置

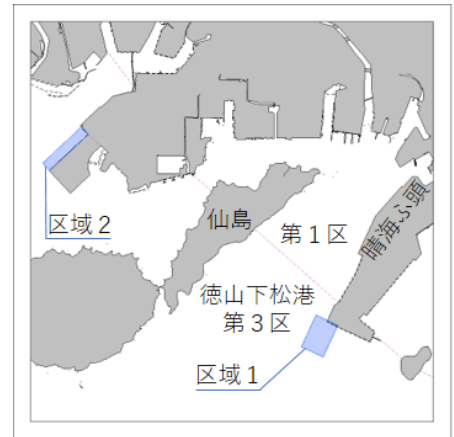
2. 揚土作業等

- 区域2 4地点を結ぶ線及び陸岸により囲まれる区域
- (1) 34-02-56N 131-44-01E (岸線角)
 - (2) 34-02-59N 131-43-56E
 - (3) 34-03-18N 131-44-21E
 - (4) 34-03-17N 131-44-22E (岸線角)

- 備 考 (1) 揚土及び石材の陸揚げ作業
(2) 警戒船を配置

海 図 W1106-JP1106-W126-JP126

出 所 徳山下松港長



★4年570項 瀬戸内海 — 徳山下松港、第3区 灯浮標移設(予告)

移設予定日 令和4年11月1日

- 1. 名 称 徳山下松港徳山第1号灯浮標
移設後位置1 33-59-58N 131-45-23E
- 2. 名 称 徳山下松港徳山第2号灯浮標
移設後位置2 33-59-54N 131-45-31E

海 図 W1106-JP1106-W126-JP126

参照書誌 411 5152、5153 番

出 所 第六管区海上保安本部

