

【目次】

第8項	瀬戸内海	備讃瀬戸東航路及び付近	灯浮標交換作業
第9項	瀬戸内海	高松港東方、屋島湾	小型船操縦訓練
第10項	瀬戸内海	水島港及び付近	灯浮標交換作業
第11項	瀬戸内海	水島港	灯付浮標補修作業
第12項	瀬戸内海	備後灘、百貫島南東方	照明弾等発射訓練
第13項	瀬戸内海	今治港、第1区	潜水訓練
第14項	瀬戸内海	大崎上島北方、契島西岸	オイルフェンス展張訓練
第15項	瀬戸内海	安芸灘、下蒲刈島南方	救難訓練
第16項	瀬戸内海	広島湾、江田島東岸	海上作業
第17項	瀬戸内海	広島港、第3区	重量物荷役作業
第18項	瀬戸内海	屋代島、安下庄港付近	土砂投入作業
第19項	瀬戸内海	伊予灘 至 周防灘	灯浮標廃止
第20項	瀬戸内海	伊予灘、八島南方	無線方位信号所廃止

◎ この通報の位置情報は「世界測地系WGS-84」です。

◎ この通報はインターネット、電子メール（インターネットで登録）で配信しています。

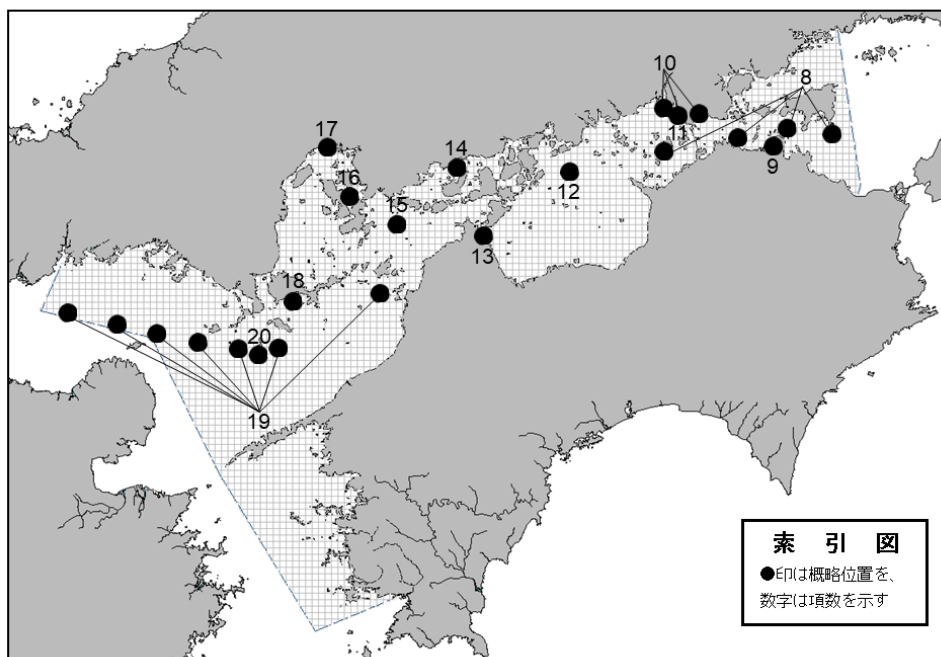
また、航行警報もインターネットで入手できます。

インターネットアドレス <https://www1.kaiho.mlit.go.jp/KAN6/>

◎ 情報の通知について

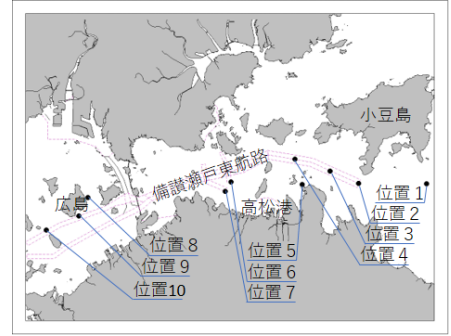
航海上重要な事項（航路標識の異変、航路障害物の存在等）及び水路図誌の内容と相違する事柄に気付かれた方は、第六管区海上保安本部又は海上保安部署等に連絡をお願いいたします。

◎ 水路通報に関するお問い合わせは第六管区海上保安本部[電話(082)251-5111(内線2515)]まで。



～ 海の事件・事故は 118番へ ～

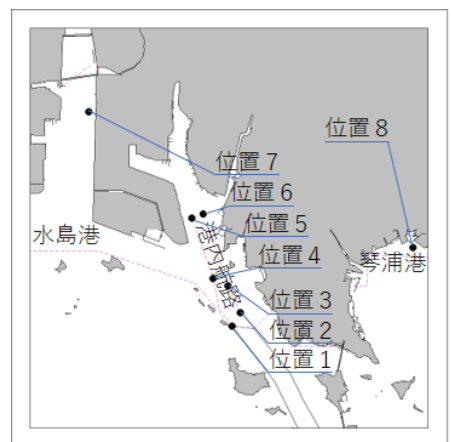
★6年8項	瀬戸内海	—	備讃瀬戸東航路及び付近	灯浮標交換作業
期間	令和6年1月15日～30日の内4日間の日出～日没			
位置1	34-24. 1N	134-20. 8E、	播磨灘航路第1号灯浮標	
位置2	34-24. 1N	134-13. 4E、	備讃瀬戸東航路中央第7号灯浮標	
位置3	34-25. 2N	134-10. 3E、	備讃瀬戸東航路中央第6号灯浮標	
位置4	34-26. 3N	134-06. 5E、	備讃瀬戸東航路中央第5号灯浮標	
位置5	34-24. 0N	134-07. 3E、	高松東航路灯浮標	
位置6	34-24. 2N	133-59. 5E、	宇高東航路第2号灯浮標	
位置7	34-23. 4N	133-58. 9E、	宇高西航路第1号灯浮標	
位置8	34-22. 8N	133-43. 9E、	園州灯浮標	
位置9	34-21. 2N	133-42. 9E、	備讃瀬戸北航路第7号灯浮標	
位置10	34-19. 9N	133-39. 4E、	備讃瀬戸北航路第3号灯浮標	
備考	警戒船を配置			
海図	W1121-JP1121-W1125-W1122-W137A-JP137A-W137B-JP137B-W1114-W153-JP153-W100A			
参照書誌	411 3802、4005～4007、4063、4070、4077、4233、4235、4270番			
出所	第六管区海上保安本部			



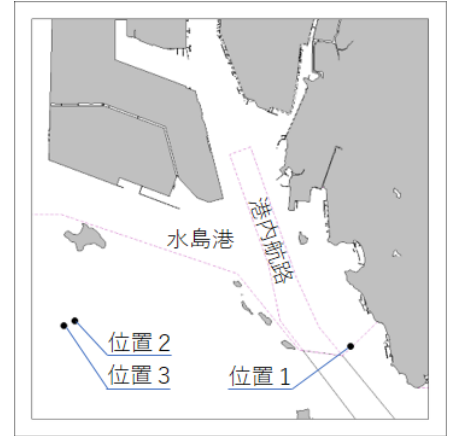
★6年9項	瀬戸内海	—	高松港東方、屋島湾	小型船操縦訓練
期間	令和6年1月27日、28日(予備日2月3日、4日)の日出～日没			
位置	34-21-54N	134-07-00E	付近	
備考	コースを示す浮標を設置			
海図	W137A-JP137A			
出所	第六管区海上保安本部			



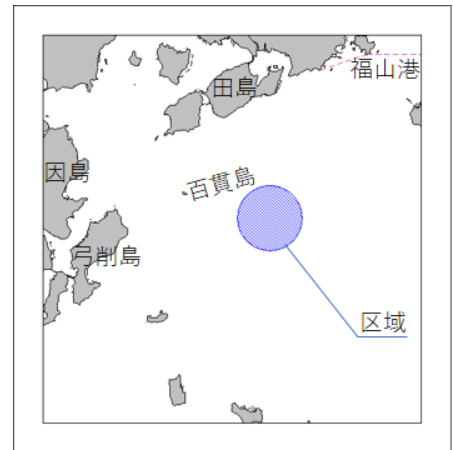
★6年10項	瀬戸内海	—	水島港及び付近	灯浮標交換作業
1. 期間	令和6年1月12日～20日の内2日間の日出～日没			
位置1	34-26. 5N	133-45. 7E、	水島港港内航路第1号灯浮標	
位置2	34-26. 8N	133-45. 9E、	水島港港内航路第2号灯浮標	
位置3	34-27. 3N	133-45. 6E、	水島港港内航路第4号灯浮標	
位置4	34-27. 5N	133-45. 2E、	水島港港内航路第5号灯浮標	
位置5	34-28. 7N	133-44. 7E、	水島港港内航路第7号灯浮標	
位置6	34-28. 8N	133-45. 0E、	水島港港内航路第8号灯浮標	
位置7	34-30. 9N	133-42. 1E、	水島港乙島東灯浮標	
2. 期間	令和6年1月18日～25日の内1日間の日出～日没			
位置8	34-28. 1N	133-50. 2E、	琴浦港第2号灯浮標	
備考	警戒船を配置			
海図	W1371-W1127A-JP1127A-W1127B-JP1127B-W1122-W1116-W137B-JP137B-W153-JP153			
参照書誌	411 4051、4254、4255、4257～4260、4280番			
出所	水島港長、水島海上保安部			



★6年11項 瀬戸内海 — 水島港 灯付浮標補修作業  
 期間 令和6年1月31日～2月15日の内3日間の日出～日没  
 位置1 34-26-35N 133-46-20E付近  
 位置2 34-26-52N 133-42-36E付近  
 位置3 34-26-49N 133-42-27E付近  
 備考 (1) 潜水作業を伴う  
 (2) 警戒船を配置  
 海図 W1127A—JP1127A—W1122—W1116  
 出所 水島港長



★6年12項 瀬戸内海 — 備後灘、百貫島南東方 照明弾等発射訓練  
 期間 令和6年1月20日(予備日21日～31日)の1000～1600  
 区域 34-17-12N 133-20-00E の地点を中心とする半径2kmの円内  
 備考 巡視艇による照明弾及びびもやい銃の発射訓練  
 海図 W130—W1118—W153—JP153  
 出所 第六管区海上保安本部



★6年13項 瀬戸内海 — 今治港、第1区 潜水訓練  
 期間 令和6年1月22日の0900～1200  
 区域 4地点により囲まれる区域  
 (1) 34-04-22N 133-00-17E  
 (2) 34-04-16N 133-00-17E(栈橋上)  
 (3) 34-04-16N 133-00-14E(岸線角)  
 (4) 34-04-22N 133-00-14E  
 備考 警戒船を配置  
 海図 W1361  
 出所 今治港長



★6年14項 瀬戸内海 — 大崎上島北方、契島西岸 オイルフェンス展張訓練  
 期間 令和6年1月17日、23日、31日の1030～1130、  
 2月5日の1400～1500  
 位置 34-17-44N 132-54-05E付近  
 海図 W141-JP141  
 出所 第六管区海上保安本部



★6年15項 瀬戸内海 — 安芸灘、下蒲刈島南方 救難訓練  
 期間 令和6年1月30日の1030～1230  
 区域 4地点により囲まれる区域  
 (1) 34-09.5N 132-43.5E  
 (2) 34-07.0N 132-43.5E  
 (3) 34-03.2N 132-36.6E  
 (4) 34-09.4N 132-36.7E  
 備考 巡視船艇及び航空機による吊上げ、降下訓練  
 海図 W141-JP141-W1108-JP1108  
 出所 呉海上保安部



★6年16項 瀬戸内海 — 広島湾、江田島東岸 海上作業  
 期間 令和6年2月1日～23日(予備日24日～3月22日)の0800～1800  
 区域 3地点を結ぶ線及び陸岸により囲まれる区域  
 (1) 34-12-00N 132-29-08E(岸線角)  
 (2) 34-12-01N 132-29-06E  
 (3) 34-12-02N 132-29-07E(岸線上)  
 備考 (1) 作業船のアンカーワイヤーが水面下3mとなる位置に  
 浮標を設置  
 (2) 警戒船を配置  
 海図 W125  
 出所 第六管区海上保安本部



★6年17項 瀬戸内海 — 広島港、第3区 重量物荷役作業

期間 令和6年1月18日、19日(予備日20日～26日)の日出～日没

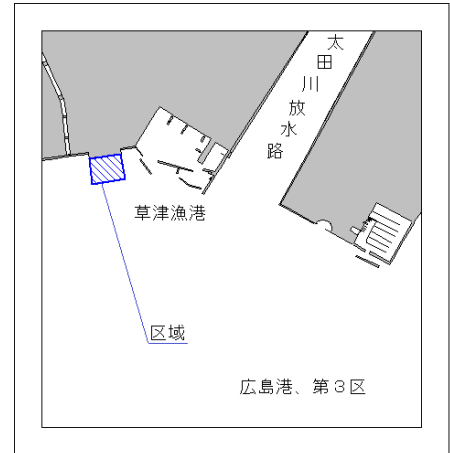
区域 4地点を結ぶ線及び陸岸により囲まれる区域

- (1) 34-21-45N 132-23-47E(岸線角)
- (2) 34-21-40N 132-23-48E
- (3) 34-21-39N 132-23-41E
- (4) 34-21-44N 132-23-39E(岸線角)

備考 (1) 作業船のアンカーワイヤーが水面下5mとなる位置に浮標を設置  
(2) 警戒船を配置

海図 W1112A-JP1112A-W1112B-  
JP1112B

出所 広島港長



★6年18項 瀬戸内海 — 屋代島、安下庄港付近 土砂投入作業

期間 令和6年1月20日～22日(予備日23日～2月5日)の日出～日没

区域 4地点により囲まれる区域

- (1) 33-52-13N 132-16-19E
- (2) 33-52-07N 132-16-19E
- (3) 33-52-07N 132-16-12E
- (4) 33-52-13N 132-16-12E

備考 (1) 作業船のアンカー位置を示す浮標を設置  
(2) 警戒船を配置

海図 W1132-W140

出所 第六管区海上保安本部



★6年19項 瀬戸内海 — 伊予灘 至 周防灘 灯浮標廃止

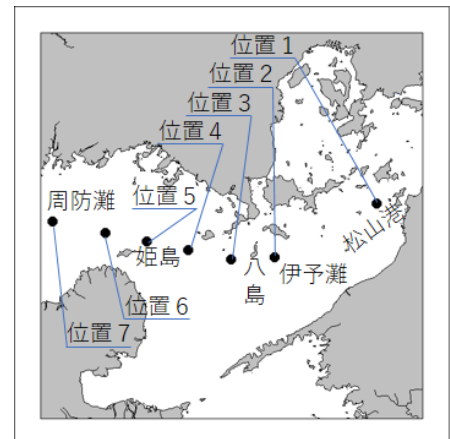
六管区水路通報30年39号553項、40号576項、41号592項、令和5年50号691項削除

- 1. 名称 伊予灘航路第9号灯浮標  
位置1 33-52.7N 132-35.7E
- 2. 名称 伊予灘航路第6号灯浮標  
位置2 33-42.8N 132-13.0E
- 3. 名称 伊予灘航路第4号灯浮標  
位置3 33-42.4N 132-03.4E
- 4. 名称 伊予灘航路第2号灯浮標  
位置4 33-44.1N 131-53.9E
- 5. 名称 周防灘航路第6号灯浮標  
位置5 33-45.7N 131-44.7E
- 6. 名称 周防灘航路第4号灯浮標  
位置6 33-47.3N 131-35.5E
- 7. 名称 周防灘航路第2号灯浮標  
位置7 33-49.4N 131-23.7E

海図 W163-W164-W126-JP126-W127-JP127-W140-W141-  
JP141-W142-JP142-W1101-JP1101-W1102-JP1102-  
W1108-JP1108-W100B

参照書誌 411 4906、4908、4910、4913、5102、5104、5106番

出所 広島海上保安部、松山海上保安部、徳山海上保安部



★6年20項 瀬戸内海 — 伊予灘、八島南方 無線方位信号所廃止

六管区水路通報30年40号572項、令和5年50号693項削除

名称 八島南方無線方位信号所

位置 33-41.6N 132-08.1E

海図 W163-W140-W1102-JP1102-  
W1108-JP1108-W100B

参照書誌 411 9071番

出所 徳山海上保安部

