



六管区水路通報第26号

令和6年7月5日

第六管区海上保安本部

【目次】

第275項	瀬戸内海	小豆島、内海港付近	防波堤完成等
第276項	瀬戸内海	水島港	掘下げ作業
第277項	瀬戸内海	備後灘、伯方島東方	潜水調査
第278項	瀬戸内海	燧灘、四阪島 至 新居浜港付近	海底調査
第279項	瀬戸内海	来島海峡	指定経路設定等
第280項	瀬戸内海	来島海峡航路西口付近	潜水作業
第281項	瀬戸内海	広島湾、江田島東方	磁気探査作業
第282項	瀬戸内海	大島瀬戸	橋脚点検作業
第283項	瀬戸内海	徳山下松港、第3区	施設灯一時撤去

◎ 令和6年3月29日から、年間を通して定期的に実施される小型船操縦訓練、ヨット等レース練習区域については、第六管区海上保安本部海洋情報部 HP の下記インターネットアドレスにて掲載しています。

○小型船操縦訓練区域、ヨット等レース及び練習区域

<https://www1.kaiho.mlit.go.jp/KAN6/tuho/teirei/teirei.html>



◎ 水路測量の実施予定については、第六管区海上保安本部海洋情報部 HP の下記インターネットアドレスにて掲載しています。

○水路測量公示

https://www1.kaiho.mlit.go.jp/KAN6/kanri/koji_6kan.html



◎ この通報の位置情報は「世界測地系WGS-84」です。

◎ この通報はインターネット、電子メール（インターネットで登録）で配信しています。

また、航行警報もインターネットで入手できます。

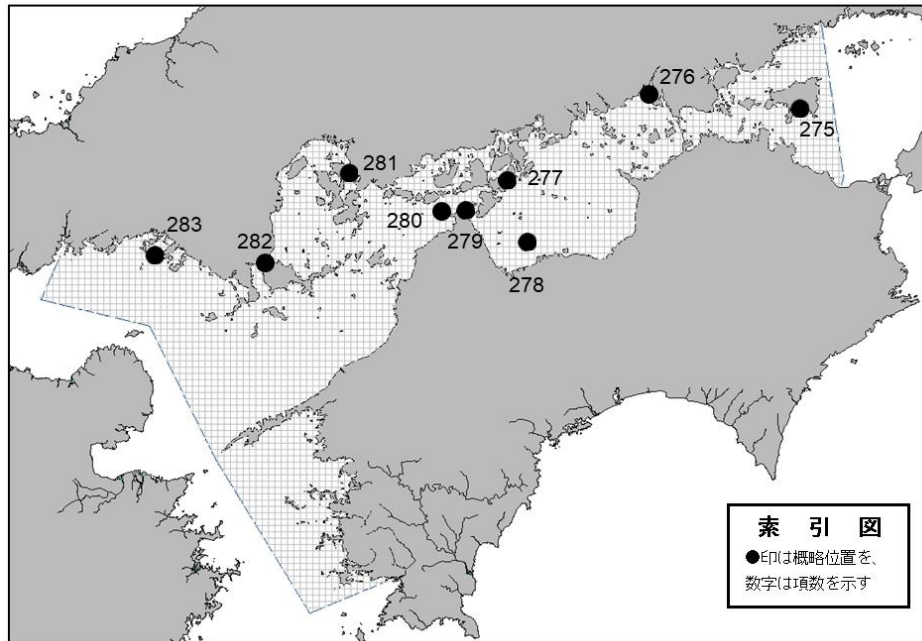
インターネットアドレス <https://www1.kaiho.mlit.go.jp/KAN6/>

◎ 情報の通知について

航海上重要な事項（航路標識の異変、航路障害物の存在等）及び水路図誌の内容と相違する事柄に気付かれた方は、第六管区海上保安本部又は海上保安部署等に連絡をお願いいたします。

◎ 水路通報に関するお問い合わせは第六管区海上保安本部[電話(082)251-5111(内線2515)]まで。

～ 海の事件・事故は 118番へ ～



★6年275項 瀬戸内海 — 小豆島、内海港付近 防波堤完成等

1. 防波堤完成

- 区域 2地点を結ぶ線上(幅4.2m)
- (1) 34-28-02.4N 134-16-09.0E
 - (2) 34-28-02.6N 134-16-06.4E

2. 簡易灯存在

- 位置1 34-28-02.4N 134-16-09.0E (防波堤東端)、
緑色灯(3秒1閃光)
- 位置2 34-28-02.6N 134-16-06.4E (防波堤西端)、
赤色灯(3秒1閃光)

海図 W137A-JP137A
出所 第六管区海上保安本部



★6年276項 瀬戸内海 — 水島港 掘下げ作業

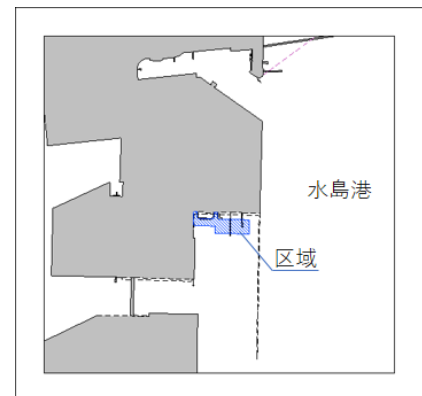
期間 令和6年7月20日～9月30日(予備日を含む)の日出～日没

区域 6地点を結ぶ線及び陸岸により囲まれる区域

- (1) 34-30-43N 133-41-12E (棧橋角)
- (2) 34-30-43N 133-41-22E
- (3) 34-30-39N 133-41-22E
- (4) 34-30-39N 133-41-10E
- (5) 34-30-41N 133-41-10E
- (6) 34-30-41N 133-41-02E (岸線上)

- 備考 (1) 区域内に汚濁防止膜を設置
(2) 作業はクラブ浚渫船(スパッド式)で実施
(3) 潜水作業を伴う
(4) 警戒船を配置

海図 W1127B-JP1127B
出所 水島港長



★6年277項 瀬戸内海 - 備後灘、伯方島東岸 潜水調査

期間 令和6年7月15日～17日の日出～日没
位置1 34-13-01N 133-08-30E
位置2 34-12-49N 133-08-21E
備考 警戒船を配置
海図 W103-W104-JP104-W130-
W153-JP153-W1108-JP1108
出所 第六管区海上保安本部

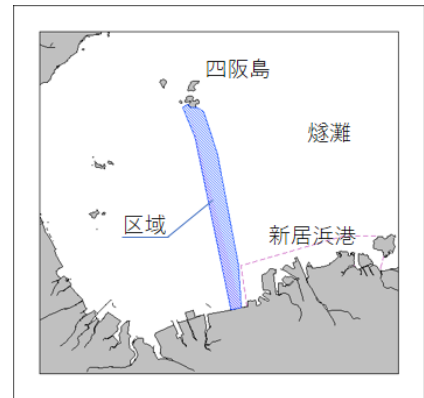


★6年278項 瀬戸内海 - 燧灘、四阪島 至 新居浜港付近 海底調査

期間 令和6年7月5日～8月31日(予備日を含む)の0800～1600
区域 (1)～(4)を結ぶ線、(5)～(8)を結ぶ線及び陸岸により囲まれる区域
(1) 34-06-13N 133-11-19E (岸線上)
(2) 34-06-00N 133-11-43E
(3) 34-04-07N 133-12-29E
(4) 33-59-02N 133-13-38E
(5) 33-57-05N 133-13-47E (岸線上)
(6) 33-56-58N 133-13-13E (岸線上)
(7) 34-04-51N 133-11-14E
(8) 34-06-12N 133-10-34E
(9) 34-06-20N 133-10-52E (岸線上)

備考 (1) 作業船は調査機器をえい航する(えい航長最大54m)
(2) 潜水作業を伴う
(3) 警戒船を配置

海図 W1120-JP1120-W1128-W130-W153-JP153
出所 第六管区海上保安本部



★6年279項 瀬戸内海 — 来島海峡 指定経路設定等

六管区水路通報6年25号270項削除

期 間 令和6年7月1日1000から施行

1. 指定経路設定

- (1) 来島海峡航路を西向きに航行し、御手洗港防波堤灯台(34-10-39N 132-52-10E)から来島梶取鼻灯台(34-07-06N 132-53-33E)まで引いた線(以下「E線」という。)を横切って航行しようとする船舶は、北流時、来島梶取鼻灯台から27度 5, 210mの地点(以下「A地点」という。)とA地点から258度 1, 850mの地点(以下「B地点」という。)を結んだ線の北側を航行すること。南流時には、A地点とB地点を結んだ線の南側を航行すること。
- (2) E線を横切って来島海峡航路を東向きに航行しようとする船舶は、北流時、A地点とB地点を結んだ線の南側を航行すること。南流時には、A地点とB地点を結んだ線の北側を航行すること。

2. バーチャルA I S航路標識設置

位置 1 34-09-24N 132-53-55E、来島海峡航路西口AバーチャルA I S航路標識(安全水域標識)

位置 2 34-09-37N 132-55-05E、来島海峡航路西口BバーチャルA I S航路標識(安全水域標識)

3. 推薦航路の短縮

区 域 3地点を結ぶ線上付近

(1) 33-57. 5N 132-42. 9E

(2) 33-59. 7N 132-44. 3E

(3) 34-03. 4N 132-48. 2E

4. 灯浮標廃止

位置 3 34-07. 1N 132-52. 1E、安芸灘南航路第4号灯浮標

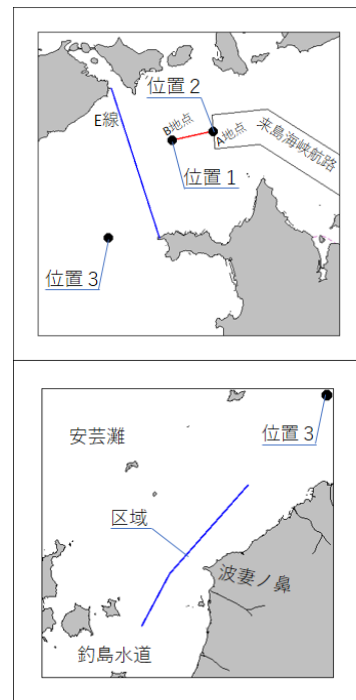
備 考 詳細については、第六管区海上保安本部交通部
航行安全課にお問い合わせください。

電話 082-251-5111(代表)

海 図 W132-JP132-W104-JP104-

W141-JP141-W1108-JP1108

出 所 令和6年海上保安庁告示第25号、第六管区海上保安本部



★6年280項 瀬戸内海 — 来島海峡航路西口付近 潜水作業

六管区水路通報5年6号74項関連

期 間 令和6年7月12日～18日(予備日19日～31日)の日出～日没

区 域 34-09-23. 9N 132-53-39. 7Eの地点を中心とする
半径100mの円内

- 備 考 (1) 沈船の油抜き作業
(2) 作業船は水中エレベーターを使用する
(3) 警戒船を配置

海 図 W132-JP132-W104-JP104-

W141-JP141-W1108-JP1108

出 所 第六管区海上保安本部



★6年281項 瀬戸内海 - 広島湾、江田島東方 磁気探査作業

期間 令和6年7月8日～12日(予備日16日～19日)、22日～25日(予備日26日～8月16日)の日出～日没

区域 (1)、(2)を結ぶ線、(3)、(4)を結ぶ線及び陸岸により囲まれる区域

(1) 34-15-58N 132-29-54E (岸線上)

(2) 34-15-57N 132-30-53E (岸線上)

(3) 34-15-46N 132-30-57E (岸線上)

(4) 34-15-36N 132-29-47E (岸線上)

備考 (1) 潜水作業を伴う

(2) 警戒船を配置

海図 W1109-JP1109-W142-JP142-W1108-JP1108

出所 第六管区海上保安本部



★6年282項 瀬戸内海 - 大島瀬戸 橋脚点検作業

期間 令和6年7月10日～12月27日(予備日を含む)の日出～日没

位置1 33-57-25N 132-11-07E 付近

位置2 33-57-18N 132-11-07E 付近

備考 (1) 潜水作業を伴う

(2) 警戒船を配置

海図 W152-W163-W140-W142-JP142-W1102-JP1102-W1108-JP1108

出所 第六管区海上保安本部



★6年283項 瀬戸内海 - 徳山下松港、第3区 施設灯一時撤去

期間 令和6年7月16日～10月14日(予備日10月15日～31日)

名称 徳山下松港出光興産第1号係留用施設灯

位置 33-59.5N 131-45.7E

備考 仮灯(黄色、毎4秒に1閃光)を設置

海図 W1133B-W126-JP126

参照書誌 411 5143.8番

出所 第六管区海上保安本部

