



# 六管区水路通報第37号

令和6年9月20日

第六管区海上保安本部

## 【目次】

第366項	瀬戸内海	備讃瀬戸及び付近	船舶通航信号所一部業務休止
第367項	瀬戸内海	備讃瀬戸北航路付近	潜水作業
第368項	瀬戸内海	尾道糸崎港付近、百島北方	磁気探査
第369項	瀬戸内海	西条港付近	掘下げ作業等
第370項	瀬戸内海	来島海峡、大島西岸	導灯光達距離変更（予告）
第371項	瀬戸内海	松山港付近	護岸築造工事
第372項	瀬戸内海	広島湾、大野瀬戸	浮棧橋改修工事
第373項	瀬戸内海	広島湾、厳島北岸	浮棧橋設置
第374項	瀬戸内海	徳山下松港、第3区	魚礁設置
第375項	瀬戸内海	周防灘	灯浮標復旧

◎ 令和6年3月29日から、年間を通して定期的に実施される小型船操縦訓練、ヨット等レース練習区域については、第六管区海上保安本部海洋情報部 HP の下記インターネットアドレスにて掲載しています。

○小型船操縦訓練区域、ヨット等レース及び練習区域

<https://www1.kaiho.mlit.go.jp/KAN6/tuho/teirei/teirei.html>



◎ 水路測量の実施予定については、第六管区海上保安本部海洋情報部 HP の下記インターネットアドレスにて掲載しています。

○水路測量公示

[https://www1.kaiho.mlit.go.jp/KAN6/kanri/koji\\_6kan.html](https://www1.kaiho.mlit.go.jp/KAN6/kanri/koji_6kan.html)



◎ この通報の位置情報は「世界測地系WGS-84」です。

◎ この通報はインターネット、電子メール（インターネットで登録）で配信しています。

また、航行警報もインターネットで入手できます。

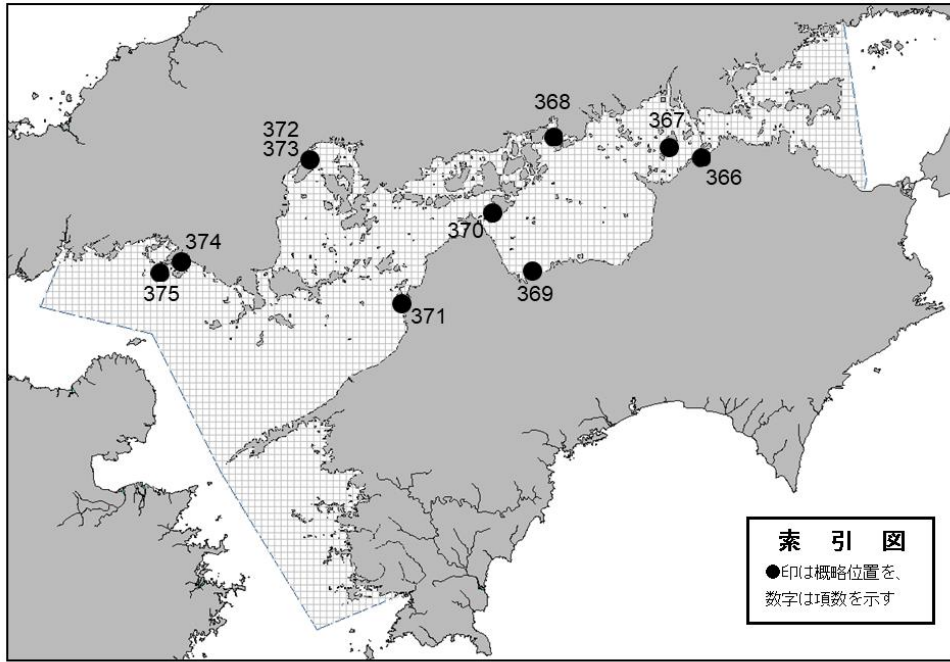
インターネットアドレス <https://www1.kaiho.mlit.go.jp/KAN6/>

◎ 情報の通知について

航海上重要な事項（航路標識の異変、航路障害物の存在等）及び水路図誌の内容と相違する事柄に気付かれた方は、第六管区海上保安本部又は海上保安部署等に連絡をお願いいたします。

◎ 水路通報に関するお問い合わせは第六管区海上保安本部[電話(082)251-5111(内線2515)]まで。

～ 海の事件・事故は 118番へ ～



★6年366項 瀬戸内海 — 備讃瀬戸及び付近 船舶通航信号所一部業務休止

名称 青ノ山船舶通航信号所

1. 期間 令和6年10月9日(予備日10日～18日)の0900～1700の内2時間  
 休止業務 青ノ山レーダー施設のレーダー映像を使用した情報提供業務

2. 期間 令和6年11月6日(予備日7日～15日)の1000～1700の内2時間  
 休止業務 粟島レーダー施設のレーダー映像を使用した情報提供業務

海図 W100A  
 参照書誌 411 8405番  
 出所 第六管区海上保安本部

★6年367項 瀬戸内海 — 備讃瀬戸北航路付近 潜水作業

六管区水路通報6年36号357項削除

期間 令和6年9月30日まで(予備日を含む)の日出～日没

区域1 4地点により囲まれる区域

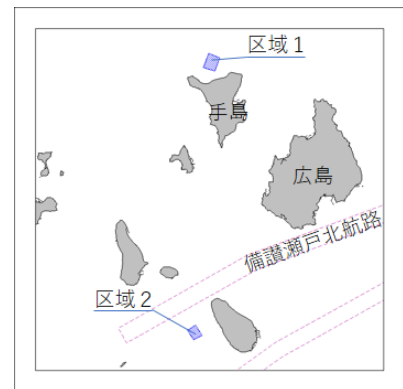
(1) 34-24-58N 133-39-56E  
 (2) 34-24-40N 133-39-48E  
 (3) 34-24-45N 133-39-29E  
 (4) 34-25-04N 133-39-38E

区域2 4地点により囲まれる区域

(1) 34-18-56N 133-39-16E  
 (2) 34-18-42N 133-39-27E  
 (3) 34-18-36N 133-39-13E  
 (4) 34-18-49N 133-39-03E

備考 警戒船を配置

海図 W1116-W137B-JP137B-W153-JP153  
 出所 第六管区海上保安本部



★6年368項 瀬戸内海 — 尾道糸崎港付近、百島北方 磁気探査

期間 令和6年10月7日～11月22日(予備日23日～30日)の日出～日没

区域 (1)、(2)及び(3)、(4)を結ぶ線及び陸岸により  
囲まれる区域

- (1) 34-23-33N 133-16-07E (岸線上)
- (2) 34-22-54N 133-16-05E (岸線上)
- (3) 34-22-55N 133-15-32E (岸線上)
- (4) 34-23-22N 133-14-56E (岸線上)

備考 (1) 作業船は調査台船をえい航する(えい航長約52m)  
(2) 潜水作業を伴う  
(3) 警戒船を配置

海図 W114-W103-W1118-W153-JP153

出所 第六管区海上保安本部



★6年369項 瀬戸内海 — 西条港付近 掘下げ作業等

期間 令和6年9月23日～10月25日(予備日を含む)の日出～日没

1. 掘下げ作業

区域1 4地点により囲まれる区域

- (1) 33-56-30N 133-09-00E
- (2) 33-56-21N 133-08-58E
- (3) 33-56-21N 133-08-57E
- (4) 33-56-30N 133-08-59E

2. 土砂投入作業

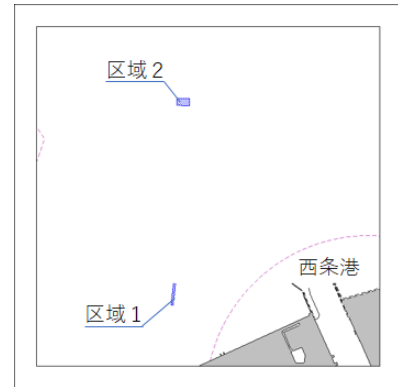
区域2 4地点により囲まれる区域

- (1) 33-57-43N 133-09-06E
- (2) 33-57-40N 133-09-06E
- (3) 33-57-40N 133-09-00E
- (4) 33-57-43N 133-09-00E

備考 (1) 作業はクラブ浚渫船(スパッド式)で実施  
(2) 警戒船を配置

海図 W1236-W1128

出所 第六管区海上保安本部



★6年370項 瀬戸内海 — 来島海峡、大島西岸 導灯光達距離変更(予告)

期間 令和6年10月10日

名称 ヒナイ鼻導灯(前灯)

位置1 34-07.7N 133-00.9E

名称 ヒナイ鼻導灯(後灯)

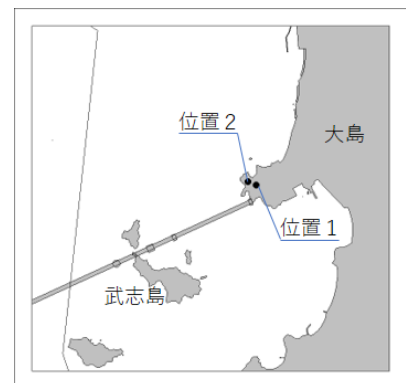
位置2 34-07.7N 133-00.9E

変更後光達距離 8海里

海図 W132-JP132-W104-JP104-  
W153-JP153-W1108-JP1108

参照書誌 411 4605、4606番

出所 第六管区海上保安本部



★6年371項 瀬戸内海 - 松山港付近 護岸築造工事

期間 令和6年11月22日までの日出～日没及び2200～翌0700

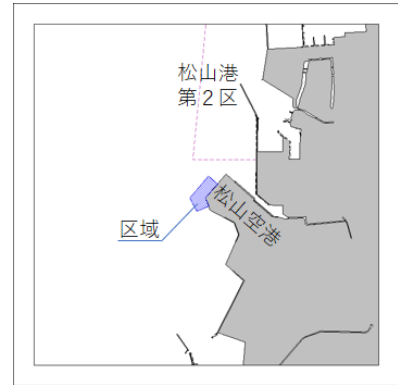
区域 5地点を結ぶ線及び陸岸により囲まれる区域

- (1) 33-50-00N 132-41-16E (岸線上)
- (2) 33-49-57N 132-41-09E
- (3) 33-50-03N 132-41-06E
- (4) 33-50-13N 132-41-16E
- (5) 33-50-09N 132-41-21E (岸線上)

- 備考 (1) 作業区域を示す黄色灯付浮標を設置  
(2) 作業船はアンカーワイヤーが水面下5mとなる位置に灯付浮標を設置  
(3) 潜水作業を伴う  
(4) 警戒船を配置

海図 W1124-W164-W141-JP141

出所 松山港長



★6年372項 瀬戸内海 - 広島湾、大野瀬戸 浮棧橋改修工事

六管区水路通報6年19号199項削除

1. 期間 令和6年11月30日まで(予備日20日～30日)の0800～1700

区域1 4地点により囲まれる区域

- (1) 34-18-23N 132-20-10E
- (2) 34-18-20N 132-20-12E
- (3) 34-18-19N 132-20-08E
- (4) 34-18-21N 132-20-06E

2. 期間 令和6年11月30日まで(予備日20日～30日)の1800～翌0600

区域2 4地点により囲まれる区域

- (1) 34-18-45N 132-18-23E
- (2) 34-18-43N 132-18-29E
- (3) 34-18-40N 132-18-27E
- (4) 34-18-42N 132-18-22E

- 備考 (1) 潜水作業を伴う  
(2) 警戒船を配置

海図 W1112B-JP1112B

出所 第六管区海上保安本部



★6年373項 瀬戸内海 - 広島湾、厳島北岸 浮棧橋設置

位置 2地点を結ぶ線を中心とする幅約15mの区域

- (1) 34-18-21.3N 132-20-09.4E
- (2) 34-18-20.4N 132-20-10.1E (既設浮棧橋先端)

海図 W1112B-JP1112B-W142-JP142

出所 第六管区海上保安本部



★6年374項 瀬戸内海 — 徳山下松港、第3区 魚礁設置

位置1 33-59-29N 131-48-56E  
備考 コンクリート製、高さ約1.8m、8基  
位置2 33-59-05N 131-48-29E  
備考 (1) コンクリート製、高さ約1.8m、8基  
(2) 鋼製、高さ約1.4m、8基  
海図 W126-JP126  
出所 第六管区海上保安本部



★6年375項 瀬戸内海 — 周防灘 灯浮標復旧

六管区水路通報6年19号204項削除  
名称 徳山航路第2号灯浮標  
位置 33-57.7N 131-44.7E  
備考 徳山航路第2号バーチャルAIS航路標識(V/TOKUYAMA-NO.2)  
安全水域標識の表示は終了  
海図 W1133B-W126-JP126-JP1101-  
W1101-W1102-JP1102  
参照書誌 411 5139番  
出所 第六管区海上保安本部

