



六管区水路通報第46号

令和6年11月22日

第六管区海上保安本部

【目次】

第458項	瀬戸内海	播磨灘、津田湾北方	潜水作業
第459項	瀬戸内海	岡山港	海上作業
第460項	瀬戸内海	備讃瀬戸、本島北岸	潜水作業
第461項	瀬戸内海	福山港南方	灯浮標消灯、仮灯設置
第462項	瀬戸内海	阿伏兎瀬戸付近	橋梁点検作業
第463項	瀬戸内海	西条港西方	浅所存在
第464項	瀬戸内海	来島海峡及び付近	船舶通航信号所一部業務休止
第465項	瀬戸内海	呉港、呉区	重量物荷役作業
第466項	瀬戸内海	呉港付近	ヨットレース
第467項	瀬戸内海	広島港、第3区	護岸補修作業
第468項	瀬戸内海	広島湾、大野瀬戸	棧橋補修作業
第469項	瀬戸内海	大島瀬戸北東方	潜水作業
第470項	瀬戸内海	徳山下松港、第2区	沈船存在
第471項	豊後水道	及び付近	環境調査
第472項	豊後水道	ブブシノ瀬戸付近	灯台光達距離変更
第473項	瀬戸内海	壬生川港	重量物荷役作業

◎ 令和6年3月29日から、年間を通して定例的に実施される小型船操縦訓練、ヨット等レース練習区域については、第六管区海上保安本部海洋情報部 HP の下記インターネットアドレスにて掲載しています。

○小型船操縦訓練区域、ヨット等レース及び練習区域

<https://www1.kaiho.mlit.go.jp/KAN6/tuho/teirei/teirei.html>



◎ 水路測量の実施予定については、第六管区海上保安本部海洋情報部 HP の下記インターネットアドレスにて掲載しています。

○水路測量公示

https://www1.kaiho.mlit.go.jp/KAN6/kanri/koji_6kan.html



◎ この通報の位置情報は「世界測地系WGS-84」です。

◎ この通報はインターネット、電子メール（インターネットで登録）で配信しています。

また、航行警報もインターネットで入手できます。

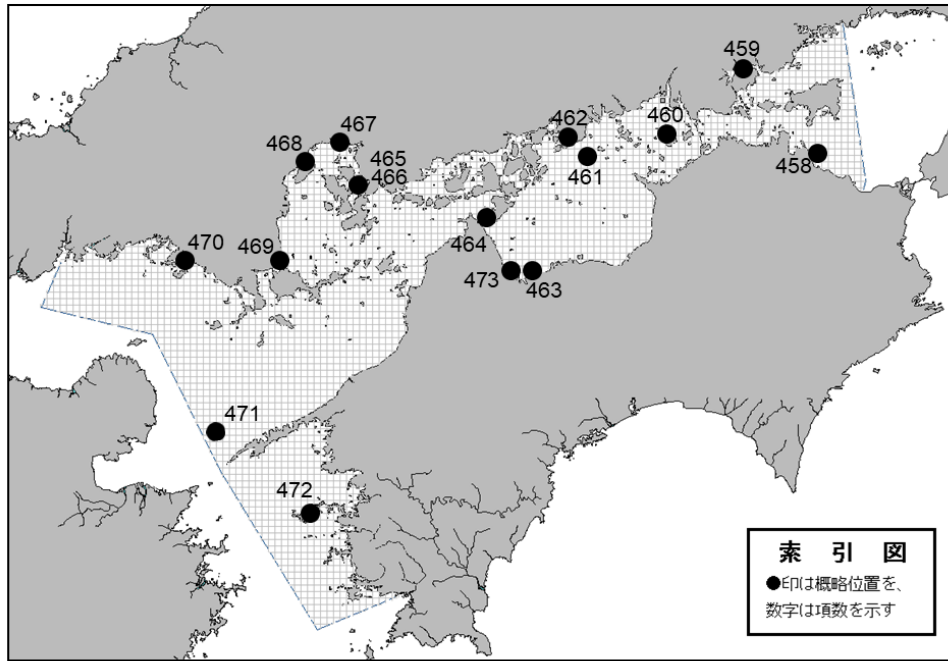
インターネットアドレス <https://www1.kaiho.mlit.go.jp/KAN6/>

◎ 情報の通知について

航海上重要な事項（航路標識の異変、航路障害物の存在等）及び水路図誌の内容と相違する事柄に気付かれた方は、第六管区海上保安本部又は海上保安部署等に連絡をお願いいたします。

◎ 水路通報に関するお問い合わせは第六管区海上保安本部[電話(082)251-5111(内線2515)]まで。

～ 海の事件・事故は 118番へ ～



★6年458項 瀬戸内海 — 播磨灘、津田湾北方 潜水作業

期間 令和6年11月27日、28日(予備日29日～12月31日)の日出～日没

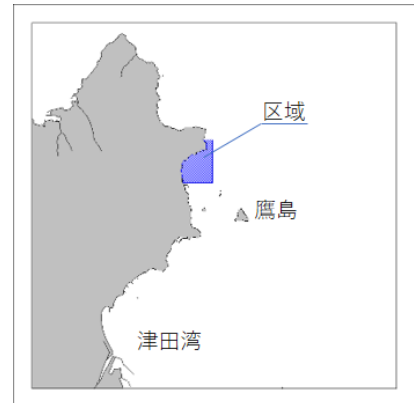
区域 4地点を結ぶ線及び陸岸により囲まれる区域

- (1) 34-20-05N 134-15-58E (岸線上)
- (2) 34-20-05N 134-16-05E
- (3) 34-19-40N 134-16-05E
- (4) 34-19-40N 134-15-44E (岸線上)

備考 (1) 区域内に黄色灯付浮標(4秒1閃光)を設置
(2) 警戒船を配置

海図 W137A-JP137A

出所 第六管区海上保安本部



★6年459項 瀬戸内海 — 岡山港 海上作業

期間 令和7年4月30日(予備日を含む)までの日出～日没

区域 5地点を結ぶ線及び陸岸により囲まれる区域

- (1) 34-35-17N 133-57-16E(岸線角)
- (2) 34-35-19N 133-57-15E
- (3) 34-35-21N 133-57-22E
- (4) 34-35-17N 133-57-27E
- (5) 34-35-12N 133-57-22E(岸線角)

備考 (1) 排水樋門の改修工事
(2) 汚濁防止膜及び区域を示す黄色灯を設置
(3) 潜水作業を伴う
(4) 警戒船を配置

海図 W155

出所 玉野海上保安部



★6年460項 瀬戸内海 — 備讃瀬戸、本島北岸 潜水作業

期間 令和6年11月25日、26日(予備日29日~12月31日)の日出~日没

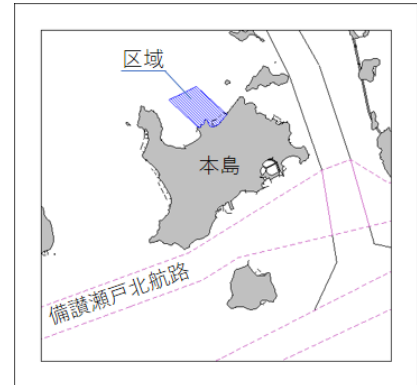
区域 4地点を結ぶ線及び陸岸により囲まれる区域

- (1) 34-23-40N 133-46-01E (岸線上)
- (2) 34-24-00N 133-45-35E
- (3) 34-24-10N 133-46-00E
- (4) 34-23-51N 133-46-25E (岸線上)

備考 (1) 区域内に黄色灯付浮標(4秒1閃光)を設置
(2) 警戒船を配置

海図 W1122-W1116-W137B-JP137B

出所 第六管区海上保安本部



★6年461項 瀬戸内海 — 福山港南方 灯浮標消灯、仮灯設置

名称 沖ノハチカサノ瀬南東灯浮標

位置 34-19.5N 133-23.8E

備考 仮灯(群閃白光、毎5秒に2閃光)を設置

海図 W130-W1118-W153-JP153

参照書誌 411 4440番

出所 尾道海上保安部



★6年462項 瀬戸内海 — 阿伏兔瀬戸付近 橋梁点検作業

期間 令和6年11月25日~12月22日(予備日23日~令和7年1月31日)の0900~1700

区域 3地点を結ぶ線上(内海大橋)

- (1) 34-22-37N 133-19-19E
- (2) 34-22-27N 133-19-18E
- (3) 34-22-22N 133-19-08E

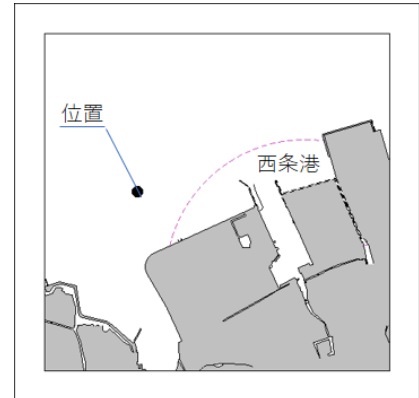
備考 (1) 作業用ゴンドラが橋梁桁下最大約15.3mの位置まで
降下する
(2) 警戒船を配置

海図 W1118-W153-JP153

出所 第六管区海上保安本部



★6年463項 瀬戸内海 — 西条港西方 浅所存在
位置 33-56-24.6N 133-08-58.4E、水深約0.5m
海図 W1236
出所 第六管区海上保安本部



★6年464項 瀬戸内海 — 来島海峡及び付近 船舶通航信号所一部業務休止
期間 令和6年12月10日0830~1125(予備日11日0830~1240、24日0830~1035)の内1時間
名称 今治船舶通航信号所
休止業務 大浜レーダー施設のレーダー映像を使用して行う情報提供業務
海図 W100A-W100B
参照書誌 411 8406番
出所 第六管区海上保安本部

★6年465項 瀬戸内海 — 呉港、呉区 重量物荷役作業

期間 令和6年12月7日(予備日8日~15日)の日出~日没
区域1 5地点を結ぶ線及び陸岸により囲まれる区域

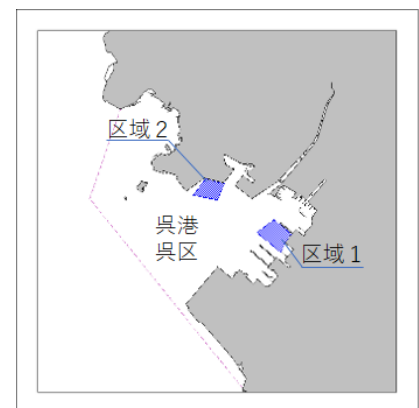
- (1) 34-13-58N 132-33-07E (岸線角)
- (2) 34-13-52N 132-33-04E
- (3) 34-14-04N 132-32-46E
- (4) 34-14-12N 132-32-59E
- (5) 34-14-03N 132-33-12E (岸線上)

区域2 4地点を結ぶ線及び陸岸により囲まれる区域

- (1) 34-14-34N 132-32-22E (岸線角)
- (2) 34-14-24N 132-32-17E
- (3) 34-14-27N 132-31-59E
- (4) 34-14-37N 132-32-08E (岸線角)

- 備考 (1) 作業船は区域1と区域2の間を吊り運搬する(えい航長226m)
(2) 作業船はアンカーワイヤーが水面下5mとなる位置に灯付浮標を設置
(3) 警戒船を配置

海図 W1109-JP1109
出所 呉港長



★6年466項 瀬戸内海 — 呉港付近 ヨットレース

期間 令和6年11月23日の1030～1630、24日の0830～1630

区域 3地点を結ぶ線上付近

(1) 34-13-19N 132-30-13E

(2) 34-12-18N 132-30-07E

(3) 34-11-34N 132-29-19E

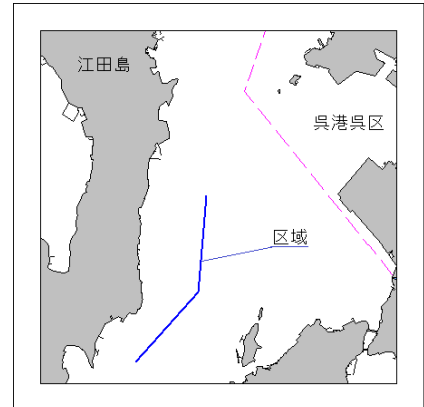
備考 (1) 区域内に浮標を設置

(2) 警戒船を配置

海図 W125-W1109-JP1109-

W142-JP142

出所 第六管区海上保安本部



★6年467項 瀬戸内海 — 広島港、第3区 護岸補修作業

期間 令和6年12月1日～令和7年3月31日(予備日を含む)の日出～日没

区域1 4地点を結ぶ線及び陸岸により囲まれる区域

(1) 34-22-05N 132-25-28E (岸線上)

(2) 34-22-04N 132-25-31E

(3) 34-22-00N 132-25-28E

(4) 34-22-01N 132-25-26E (岸線上)

区域2 4地点を結ぶ線及び陸岸により囲まれる区域

(1) 34-21-18N 132-25-47E (岸線上)

(2) 34-21-15N 132-25-45E

(3) 34-21-21N 132-25-33E

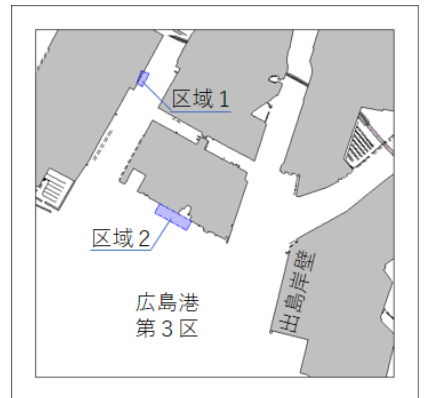
(4) 34-21-24N 132-25-35E (岸線上)

備考 (1) 潜水作業を伴う

(2) 警戒船を配置

海図 W1112A-JP1112A

出所 広島港長



★6年468項 瀬戸内海 — 広島湾、大野瀬戸 栈橋補修作業

期間 令和6年11月26日～27日(予備日27日～28日)の1805～0400

位置 34-18-44N 132-18-25E

備考 (1) 作業船のアンカーワイヤーが水面下5mを示す黄色灯付浮標を設置

(2) 警戒船を配置

海図 W1112B-JP1112B

出所 第六管区海上保安本部



★6年469項 瀬戸内海 — 大島瀬戸北東方 潜水作業

期間 令和6年11月25日～12月21日(予備日を含む)の日出～日没

位置1 34-00-10N 132-12-51E

位置2 33-58-52N 132-12-00E

区域 4地点を結ぶ線及び陸岸により囲まれる区域

(1) 34-00-05N 132-12-44E(岸線上)

(2) 34-00-02N 132-12-50E

(3) 33-59-54N 132-12-43E

(4) 33-59-57N 132-12-37E(岸線上)

備考 (1) 藻場の調査

(2) 警戒船を配置

海図 W142-JP142

出所 第六管区海上保安本部



★6年470項 瀬戸内海 — 徳山下松港、第2区 沈船存在

位置 34-00-02.8N 131-51-05.2E

備考 (1) プレジャーボート、長さ約7m

(2) 位置を黄色灯付浮標で明示

海図 W1133A-W126-JP126

出所 徳山海上保安部



★6年471項 豊後水道及び付近 環境調査

期間 令和6年12月15日(予備日16日～22日)の日出～日没

位置1 33-28-42N 131-57-03E

位置2 32-50-48N 132-18-33E

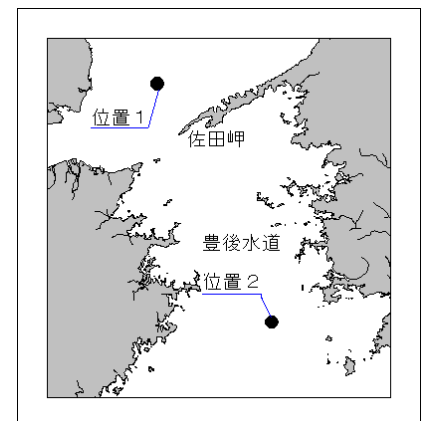
備考 (1) 測量船による採水及び採泥調査

(2) 測量船は「白紅白」の燕尾旗を掲揚

海図 W1218-W151-JP151-W1101-

JP1101-W1102-JP1102

出所 第六管区海上保安本部



★6年472項 豊後水道 - ブブシノ瀬戸付近 灯台光達距離変更

六管区水路通報6年43号432項削除

1. 名称 本浦港小内浦防波堤灯台

位置1 33-12.2N 132-22.0E

2. 名称 美地島第1号防波堤灯台

位置2 33-12.9N 132-26.3E

光達距離 5海里

海図 W138-W151-JP151-W100B

参照書誌 411 5617.2、5620番

出所 第六管区海上保安本部



★6年473項 瀬戸内海 - 壬生川港 重量物荷役作業

期間 令和6年11月28日～12月3日(予備日4日～10日)の日出～日没

区域 5地点を結ぶ線及び陸岸により囲まれる区域

(1) 33-56-21N 133-07-21E (岸線上)

(2) 33-56-20N 133-07-14E

(3) 33-56-33N 133-07-25E

(4) 33-56-31N 133-07-34E

(5) 33-56-28N 133-07-33E (岸線角)

備考 (1) 作業船のアンカー位置を示す黄色灯付浮標を設置

(2) 警戒船を配置

海図 W1236-W1128

出所 今治海上保安部

