



六管区水路通報第2号

令和7年1月17日

第六管区海上保安本部

【目次】

第8項	瀬戸内海 高松港	岸壁築造工事
第9項	瀬戸内海 水島港	ボーリング作業
第10項	瀬戸内海 水島港	灯浮標名称変更(予告)
第11項	瀬戸内海 備後灘、百貫島南東方	照明弾等発射訓練
第12項	瀬戸内海 安芸灘、下蒲刈島南方	救難訓練
第13項	瀬戸内海 周防灘、平生港	灯台光達距離変更(予告)
第14項	瀬戸内海 伊予灘、八島南方	A I S信号所欠射

◎ 令和6年3月29日から、年間を通して定期的に実施される小型船操縦訓練、ヨット等レース練習区域については、第六管区海上保安本部海洋情報部 HP の下記インターネットアドレスにて掲載しています。

○小型船操縦訓練区域、ヨット等レース及び練習区域

<https://www1.kaiho.mlit.go.jp/KAN6/tuho/teirei/teirei.html>



◎ 水路測量の実施予定については、第六管区海上保安本部海洋情報部 HP の下記インターネットアドレスにて掲載しています。

○水路測量公示

https://www1.kaiho.mlit.go.jp/KAN6/kanri/koji_6kan.html



◎ この通報の位置情報は「世界測地系WGS-84」です。

◎ この通報はインターネット、電子メール(インターネットで登録)で配信しています。

また、航行警報もインターネットで入手できます。

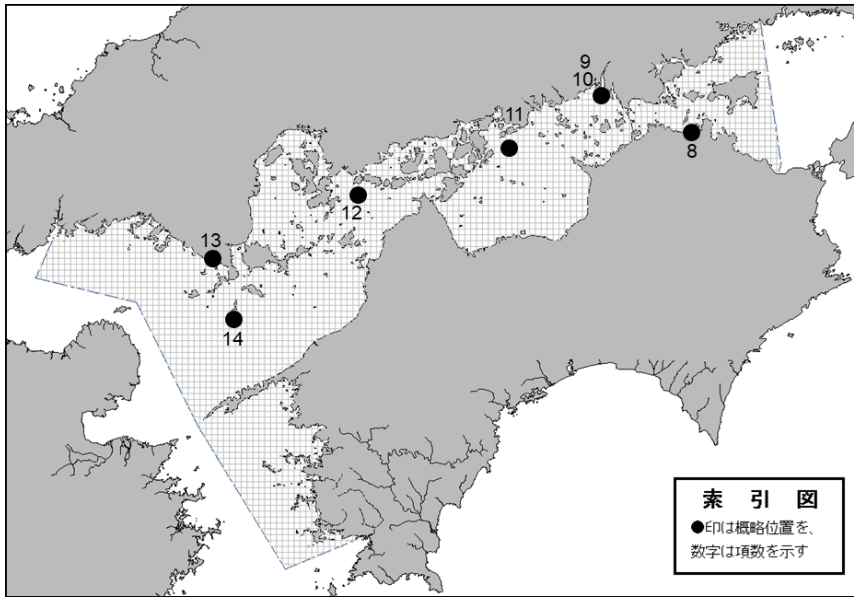
インターネットアドレス <https://www1.kaiho.mlit.go.jp/KAN6/>

◎ 情報の通知について

航海上重要な事項(航路標識の異変、航路障害物の存在等)及び水路図誌の内容と相違する事柄に気付かれた方は、第六管区海上保安本部又は海上保安部署等に連絡をお願いいたします。

◎ 水路通報に関するお問い合わせは第六管区海上保安本部[電話(082)251-5111(内線2515)]まで。

～ 海の事件・事故は 118番へ ～



★7年8項 瀬戸内海 — 高松港 岸壁築造工事

六管区水路通報6年44号433項関連

期間 令和7年2月3日～5月15日(予備日16日～30日)の日出～日没

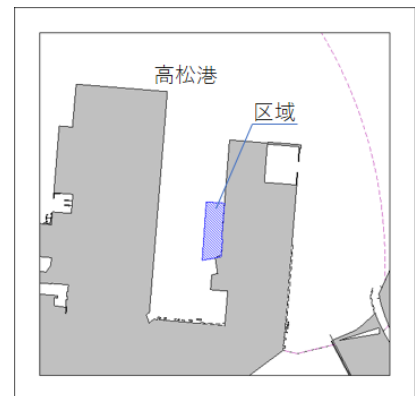
区域 4地点を結ぶ線及び陸岸により囲まれる区域

- (1) 34-21-18N 134-04-26E(岸線角)
- (2) 34-21-18N 134-04-23E
- (3) 34-21-30N 134-04-24E
- (4) 34-21-30N 134-04-29E(岸線上)

備考 (1) 潜水作業を伴う
(2) 警戒船を配置

海図 W1125

出所 第六管区海上保安本部



★7年9項 瀬戸内海 — 水島港 ポーリング作業

六管区水路通報6年51号511項削除

期間 令和7年1月20日～25日の日出～日没

位置1 34-28-07N 133-44-14E付近

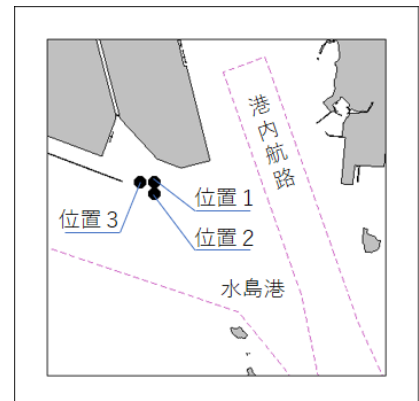
位置2 34-28-03N 133-44-14E付近

位置3 34-28-07N 133-44-08E付近

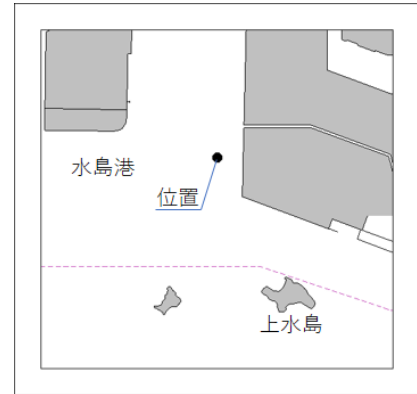
備考 (1) 調査船による作業
(2) 警戒船を配置

海図 W1127A-JP1127A-W1116

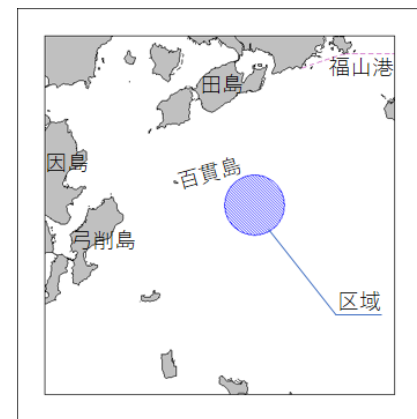
出所 水島海上保安部



★7年10項 瀬戸内海 — 水島港 灯浮標名称変更(予告)
 変更予定日 令和7年1月28日
 変更後名称 水島港高梁川灯浮標
 位置 34-29.0N 133-42.0E
 海図 W1127B-JP1127B-W1116
 参照書誌 411 4277番
 出所 第六管区海上保安本部



★7年11項 瀬戸内海 — 備後灘、百貫島南東方 照明弾等発射訓練
 期間 令和7年1月23日(予備日24日~31日)の1000~1600
 区域 34-17-12N 133-20-00E の地点を中心とする
 半径2kmの円内
 備考 巡視艇による照明弾及びもやい銃の発射訓練
 海図 W130-W1118-W153-JP153
 出所 第六管区海上保安本部



★7年12項 瀬戸内海 — 安芸灘、下蒲刈島南方 救難訓練
 期間 令和7年1月21日の1030~1230
 区域 4地点により囲まれる区域
 (1) 34-09.5N 132-43.5E
 (2) 34-07.0N 132-43.5E
 (3) 34-03.2N 132-36.6E
 (4) 34-09.4N 132-36.7E
 備考 巡視船及び航空機による吊上げ、降下訓練
 海図 W141-JP141-W1108-JP1108
 出所 呉海上保安部



★7年13項 瀬戸内海 ー 周防灘、平生港 灯台光達距離変更（予告）

変更予定日 令和7年2月4日
名称 平生港尾津5号防波堤南灯台
位置 33-54.8N 132-02.7E
変更後光達距離 5海里
海図 W1132-W163
参照書誌 411 5118.7番
出所 第六管区海上保安本部



★7年14項 瀬戸内海 ー 伊予灘、八島南方 AIS信号所欠射

名称 八島南方AIS信号所
位置 33-41.6N 132-08.1E
海図 W163-W140-W1102-JP1102-
W1108-JP1108-W100B
参照書誌 411 9641番
出所 第六管区海上保安本部

