

★7年105項 瀬戸内海 — 宇野港 海底送水管敷設

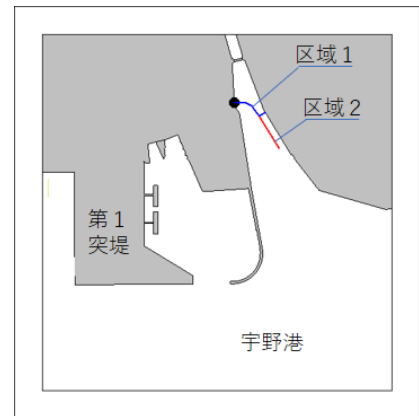
- 区域1 5地点を結ぶ線上
- (1) 34-29-38.3N 133-57-28.3E(岸線上)
 - (2) 34-29-38.0N 133-57-27.7E
 - (3) 34-29-38.8N 133-57-27.0E
 - (4) 34-29-39.0N 133-57-26.5E
 - (5) 34-29-39.0N 133-57-25.4E(岸線上)

備考 区域1(5)に立標が存在する

- 区域2 2地点を結ぶ線上
- (1) 34-29-38.0N 133-57-27.7E(上記区域1(2))
 - (2) 34-29-35.5N 133-57-29.6E(既設海底送水管上)

海図 W154

出所 第六管区海上保安本部



★7年106項 瀬戸内海 — 水島港 深淺測量

六管区水路通報7年4号33項削除

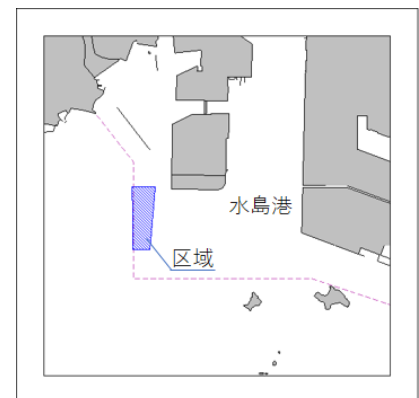
期間 令和7年3月31日(予備日を含む)までの0900~1600

区域 4地点により囲まれる区域

- (1) 34-29-17N 133-39-52E
- (2) 34-28-27N 133-39-47E
- (3) 34-28-27N 133-39-30E
- (4) 34-29-17N 133-39-30E

海図 W1127B-JP1127B

出所 水島港長



★7年107項 瀬戸内海 — 福山港 工事中岸壁存在

六管区水路通報6年48号483項削除、7年5号53項関連

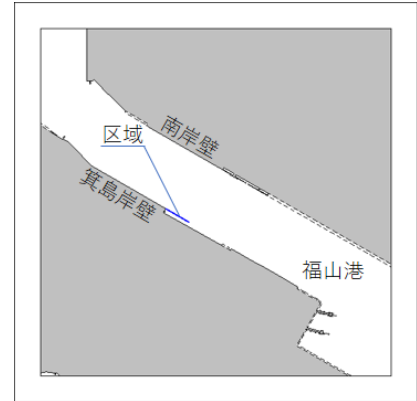
区域 2地点を結ぶ線上付近

- (1) 34-26-55.9N 133-25-24.9E
- (2) 34-26-59.5N 133-25-17.4E (岸線角)

備考 矢板が存在する

海図 W1137-JP1137

出所 第六管区海上保安本部



★7年108項 瀬戸内海 — 新居浜港、大島南岸 防波堤延長等

1. 防波堤延長

区域1 3地点を結ぶ線上 (幅3.1m)

- (1) 33-59-22.7N 133-21-46.2E
- (2) 33-59-24.2N 133-21-47.0E
- (3) 33-59-24.4N 133-21-46.9E (既設防波堤先端)

備考 区域1(1)に、赤色灯(4秒1閃光)が存在する

区域2 2地点を結ぶ線上 (幅3.5m)

- (1) 33-59-22.9N 133-21-44.4E
- (2) 33-59-22.4N 133-21-42.9E (既設防波堤先端)

備考 区域2(1)に、緑色灯(4秒1閃光)が存在する

2. 簡易灯不存在

位置 33-59-22.4N 133-21-42.9E (既設防波堤先端)、白色灯

海図 W1120-JP1120-W1128-

W1105-W153-JP153

出所 第六管区海上保安本部



★7年109項 瀬戸内海 — 新居浜港、多喜浜区 魚礁設置

区域 4地点により囲まれる区域

- (1) 33-59-21.5N 133-21-32.4E
- (2) 33-59-19.6N 133-21-35.0E
- (3) 33-59-19.2N 133-21-34.5E
- (4) 33-59-21.0N 133-21-31.9E

備考 (1) 鋼製、高さ約1.8m、15基

(2) 鋼製、高さ約2.0m、15基

海図 W1120-JP1120-W1128-W1105

出所 第六管区海上保安本部



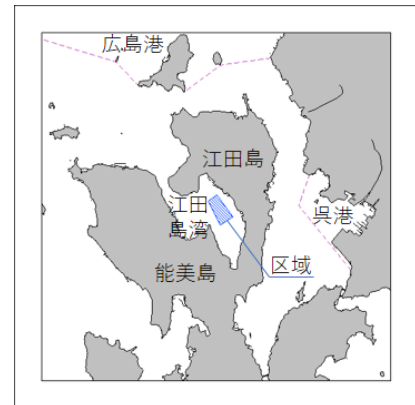
★7年110項 瀬戸内海 — 大三島西方 灯浮標消灯、仮灯設置

名称 宮浦第1号灯浮標
位置 34-15.2N 132-58.5E
備考 仮灯(郡閃緑光、毎6秒に2閃光)
海図 W103
参照書誌 411 4522番
出所 呉海上保安部



★7年111項 瀬戸内海 — 広島湾、江田島湾 海上訓練

期間 令和7年3月24日、25日、29日の1250~1400
区域 4地点により囲まれる区域
(1) 34-14.7N 132-27.7E
(2) 34-14.1N 132-28.3E
(3) 34-13.8N 132-27.9E
(4) 34-14.6N 132-27.4E
備考 海上自衛隊による水上航空機の離着水訓練
海図 W142-JP142
出所 広島海上保安部



★7年112項 瀬戸内海 — 広島湾、大野瀬戸 海底送水管敷設

区域 5地点を結ぶ線上付近
(1) 34-19-08.7N 132-18-52.4E (岸線上)
(2) 34-19-06.9N 132-18-54.6E
(3) 34-18-17.2N 132-19-29.4E
(4) 34-18-16.8N 132-19-30.2E
(5) 34-18-16.7N 132-19-32.0E (岸線上)
海図 W1112B-JP1112B-W1113-W142-JP142
出所 第六管区海上保安本部



★7年113項 瀬戸内海 — 岩国港、第2区 目標物不存在

1. タンク不存在

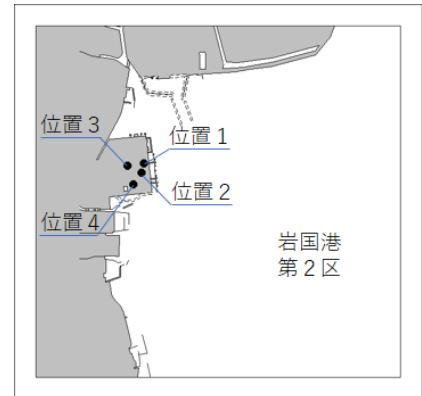
位置1 34-07-06N 132-12-13E
位置2 34-07-04N 132-12-12E

2. 煙突不存在

位置3 34-07-06N 132-12-07E
位置4 34-07-00N 132-12-10E

海 図 W113-W142-JP142-
W1108-JP1108

出 所 第六管区海上保安本部



★7年114項 瀬戸内海 — 大島瀬戸及び付近 流速計設置

1. 期 間 令和7年4月7日～5月9日(予備日を含む)

位置1 33-57-33N 132-11-47E
位置2 33-56-35N 132-10-54E
位置3 33-55-19N 132-08-51E
位置4 33-53-10N 132-09-31E

備 考 (1) 位置1は大島航路第4号灯浮標に、
位置2は小松港沖ノ藻北方灯浮標に、
位置3は大島航路第2号灯浮標に、
位置4は大島航路第1号灯浮標に
流速計付浮標を設置する

(2) 流速計付浮標は黄色灯(4秒1閃光)で表示
(3) 設置及び撤去時に警戒船を配置

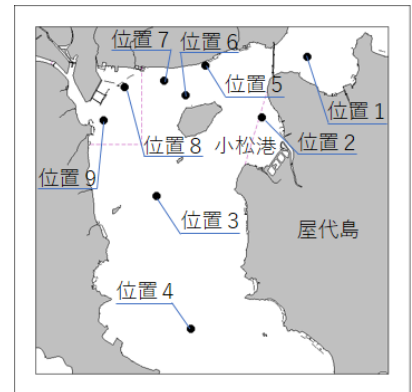
2. 期 間 令和7年4月8日～5月8日(予備日を含む)

位置5 33-57-25N 132-09-48E
位置6 33-56-56N 132-09-25E
位置7 33-57-10N 132-09-00E
位置8 33-57-04N 132-08-14E
位置9 33-56-32N 132-07-49E

備 考 (1) 設置位置を黄色灯付浮標で明示
(2) 設置及び撤去時に警戒船を配置

海 図 W152-W163-W140-W1102-
JP1102-JP1108-W1108

出 所 第六管区海上保安本部



★7年115項 豊後水道 — 宇和島港 掘下げ作業

六管区水路通報7年3号25項削除

期 間 令和7年7月31日までの日出～日没

区 域 4地点を結ぶ線及び陸岸により囲まれる区域

(1) 33-13-14N 132-33-11E(岸線角)

(2) 33-13-15N 132-33-15E

(3) 33-13-09N 132-33-17E

(4) 33-13-09N 132-33-12E(岸線上)

備 考 (1) 作業船はアンカーワイヤーが水面下3mとなる位置に
灯付浮標を設置

(2) 汚濁防止膜及び区域を示す黄色灯付浮標を設置

(3) 警戒船を配置

海 図 W138

出 所 宇和島海上保安部

