

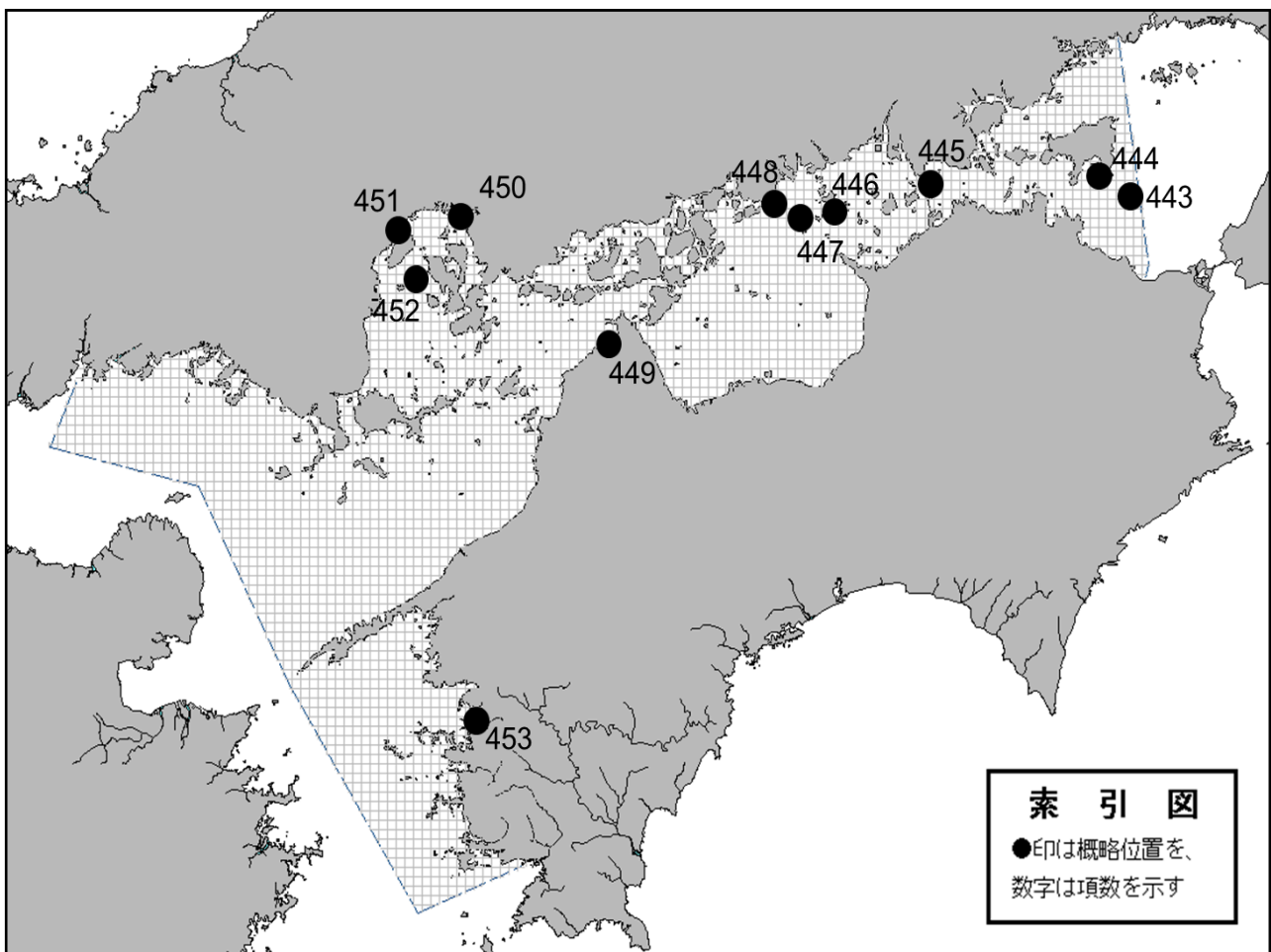


第六管区水路通報第46号

令和7年11月28日

第六管区海上保安本部

- 第 443項 瀬戸内海 - 小豆島南東方 海底調査
- 第 444項 瀬戸内海 - 小豆島、坂手港及び付近 花火打ち上げ
- 第 445項 瀬戸内海 - 備讃瀬戸、櫃石島東岸 灯台光達距離変更
- 第 446項 瀬戸内海 - 備後灘、六島北岸 灯台光達距離変更（予告）
- 第 447項 瀬戸内海 - 福山港南方、走島東方 灯浮標廃止（予告）
- 第 448項 瀬戸内海 - 福山港南方 灯浮標一時撤去（予告）
- 第 449項 瀬戸内海 - 菊間港北東方 重量物荷役作業
- 第 450項 瀬戸内海 - 広島港、第1区 岸壁改修工事
- 第 451項 瀬戸内海 - 広島湾、大野瀬戸 防波堤改修工事
- 第 452項 瀬戸内海 - 広島湾 海難救助訓練
- 第 453項 豊後水道 - 宇和島港 灯台光達距離変更



◎ 令和6年3月29日から、年間を通して定例的に実施される小型船操縦訓練、ヨット等レース練習区域については、第六管区海上保安本部海洋情報部HPの下記インターネットアドレスにて掲載しています。

○ 小型船操縦訓練区域、ヨット等レース及び練習区域

<https://www1.kaiho.mlit.go.jp/KAN6/tuho/teirei/teirei.html>



◎ 水路測量の実施予定については、第六管区海上保安本部海洋情報部HPの下記インターネットアドレスにて掲載しています。

○ 水路測量公示

https://www1.kaiho.mlit.go.jp/KAN6/kanri/koji_6kan.html



◎ この通報の位置情報は「世界測地系WGS-84」です。

◎ この通報はインターネット、RSSにて配信しています。

○ インターネット

<https://www1.kaiho.mlit.go.jp/KAN6/tuho/bkn.html>

○ RSS配信について

<https://www1.kaiho.mlit.go.jp/KAN6/tuho/RSS.html>

○ 令和7年29号より六管区水路通報の様式を変更しています。

目次の各項を選択すると各項の詳細を確認することができます。

◎ 航行警報もインターネットで入手できます。

<https://www1.kaiho.mlit.go.jp/KAN6/>

◎ 情報の通知について

航海上重要な事項（航路標識の異変、航路障害物の存在等）及び水路図誌の内容と相違する事柄に気付かれた方は、第六管区海上保安本部又は海上保安部署等に連絡をお願いいたします。

◎ 水路通報に関するお問い合わせは第六管区海上保安本部[電話(082)251-5111(内線2515)]まで。

★7年443項 瀬戸内海 ― 小豆島南東方 海底調査

期 間 令和7年12月5日1100～日没、8日0700～1700
 区 域 4地点により囲まれる区域
 (1) 34-30.0N 134-35.0E
 (2) 34-28.0N 134-35.5E
 (3) 34-23.5N 134-22.5E
 (4) 34-25.5N 134-22.0E
 備 考 (1) 水中無人機を使用する
 (2) 区域内で採泥作業を伴う
 (3) 海上自衛隊による調査
 (4) 警戒船を配置
 海 図 W150B-W106-JP106-W100A
 出 所 第六管区海上保安本部



★7年444項 瀬戸内海 ― 小豆島、坂手港及び付近 花火打ち上げ

期 間 令和7年12月16日の1715～1730
 区 域 34-26-51N 134-18-41Eの地点を中心とする半径340mの円内
 備 考 (1) 区域内に花火打ち上げ用の台船が設置される
 (2) 区域を示す黄色灯付浮標を設置
 (3) 警戒船を配置
 海 図 W137A
 出 所 第六管区海上保安本部



★7年445項 瀬戸内海 ― 備讃瀬戸、櫃石島東岸 灯台光達距離変更

六管区水路通報7年43号408項削除
位置 34-25.0N 133-48.5E
名称 櫃石港4号防波堤灯台
光達距離 5海里
海図 W1122-W137B-W153-JP153-W100A
参照書誌 411 4057.15番
出所 第六管区海上保安本部



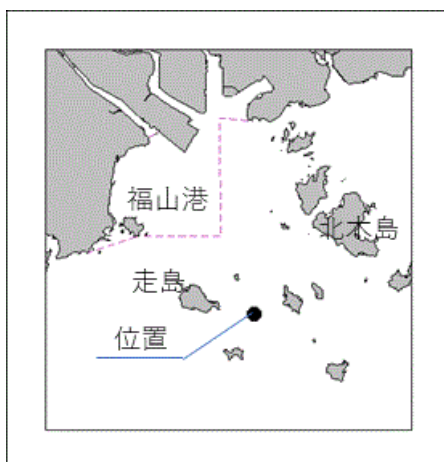
★7年446項 瀬戸内海 ― 備後灘、六島北岸 灯台光達距離変更（予告）

六管区水路通報7年43号411項削除
変更予定日 令和7年12月3日
位置 34-18.6N 133-32.2E
名称 湛江港B防波堤灯台
変更後光達距離 5海里
海図 W130-W137B-W1118-W153-JP153-W100A
参照書誌 411 4400.9番
出所 第六管区海上保安本部



★ 7 年 4 4 7 項 瀬戸内海 － 福山港南方、走島東方 灯浮標廃止（予告）

廃止予定日	令和7年12月13日
名称	走島東方灯浮標
位置	34-20.1N 133-28.7E
海図	W130-W1118-W153-JP153-W100A-W1200
参照書誌	411 4412番
出所	第六管区海上保安本部



★ 7 年 4 4 8 項 瀬戸内海 － 福山港南方 灯浮標一時撤去（予告）

期間	令和7年12月13日～当分の間
名称	仙酔島南方灯浮標
位置	34-21.3N 133-23.8E
備考	海図図載位置に、仙酔島南方バーチャルAIS航路標識(V/SENSUISHIMA-S)安全水域標識を設置
海図	W1137-W130-W1118-W153-JP153-W100A
参照書誌	411 4441番
出所	第六管区海上保安本部



★7年449項 瀬戸内海 ― 菊間港北東方 重量物荷役作業

期 間 令和7年12月10日(予備日11日～20日)の日出～日没
 位置1 34-03-13N 132-51-17E付近
 位置2 34-02-49N 132-51-05E付近
 備 考 (1) ローディングアーム更新に伴う荷役作業
 (2) 作業船のアンカーが水面下5mとなる位置に浮標を設置
 (3) 警戒船を配置
 海 図 W1138-W104-W141
 出 所 第六管区海上保安本部



★7年450項 瀬戸内海 ― 広島港、第1区 岸壁改修工事

六管区水路通報7年9号93項関連、7年30号290項削除
 期 間 令和8年2月21日までの日出～日没
 区 域 5地点を結ぶ線及び陸岸により囲まれる区域
 (1) 34-21-26N 132-28-42E(岸線上)
 (2) 34-21-26N 132-28-44E
 (3) 34-21-21N 132-28-48E
 (4) 34-21-18N 132-28-39E
 (5) 34-21-22N 132-28-36E(岸線上)
 備 考 (1) 潜水作業を伴う
 (2) 警戒船を配置
 海 図 W1112A
 出 所 広島港長



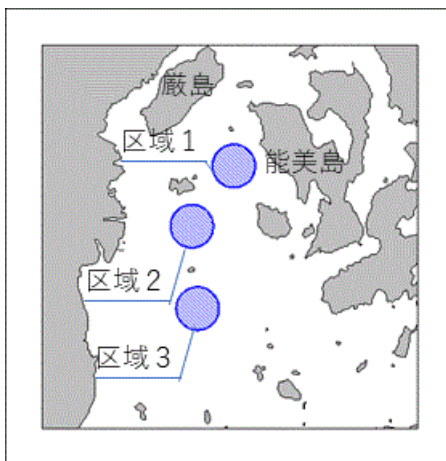
★7年451項 瀬戸内海 — 広島湾、大野瀬戸 防波堤改修工事

期 間	令和11年3月31日までの0800～2500
区 域	6地点により囲まれる区域 (1) 34-19-03N 132-18-34E(岸線上) (2) 34-18-56N 132-18-43E (3) 34-18-42N 132-18-25E (4) 34-18-45N 132-18-22E (5) 34-18-56N 132-18-35E (6) 34-19-00N 132-18-31E(岸線上)
備 考	(1) 作業位置を示す黄色灯付浮標を設置 (2) 潜水作業を伴う (3) 警戒船を配置
海 図	W1112B-W142
出 所	第六管区海上保安本部



★7年452項 瀬戸内海 — 広島湾 海難救助訓練

期 間	令和7年12月1日～10日0830～1700
区域1	34-12.5N 132-21.6Eの地点を中心とする半径2000mの円内
区域2	34-09.5N 132-19.0Eの地点を中心とする半径2000mの円内
区域3	34-05.3N 132-19.4Eの地点を中心とする半径2000mの円内
備 考	海上自衛隊による訓練
海 図	W1113-W142-W1108-JP1108
出 所	第六管区海上保安本部



★ 7 年 4 5 3 項 豊後水道 宇和島港 灯台光達距離変更

六管区水路通報7年44号432項削除
位 置 33-13.6N 132-32.6E
名 称 宇和島港戒山防波堤灯台
光達距離 5海里
海 図 W138-W151-JP151-W108-JP108-W100B
参照書誌 411 5626.5番
出 所 第六管区海上保安本部

