

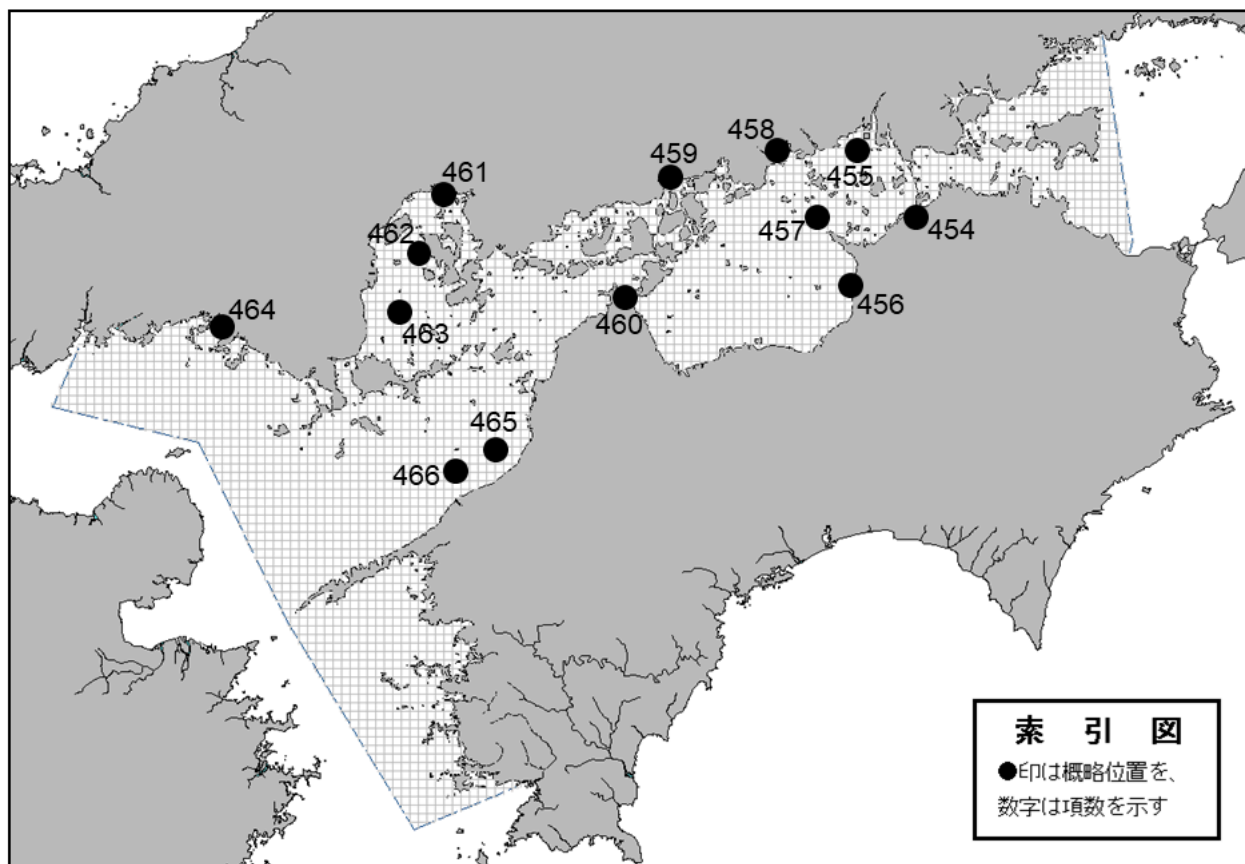


# 第六管区水路通報 第 47 号

令和7年12月5日

第六管区海上保安本部

- 第 454項 瀬戸内海 - 備讃瀬戸及び付近 船舶通航信号所一部業務休止
- 第 455項 瀬戸内海 - 水島港南西方 救難訓練
- 第 456項 瀬戸内海 - 観音寺港 水深減少
- 第 457項 瀬戸内海 - 備後灘、六島北岸 灯台光達距離変更（予告）
- 第 458項 瀬戸内海 - 福山港 防波堤延長工事
- 第 459項 瀬戸内海 - 尾道糸崎港、第6区 灯浮標交換作業
- 第 460項 瀬戸内海 - 来島海峡及び付近 船舶通航信号所一部業務休止
- 第 461項 瀬戸内海 - 広島港、第3区 水深減少
- 第 462項 瀬戸内海 - 広島湾、能美島西方 照明弾発射訓練
- 第 463項 瀬戸内海 - 岩国港付近 海上訓練
- 第 464項 瀬戸内海 - 徳山下松港、第1区 防災訓練
- 第 465項 瀬戸内海 - 伊予灘、青島東方 照明弾等発射訓練
- 第 466項 瀬戸内海 - 伊予灘、青島南方 海上訓練



◎ 令和6年3月29日から、年間を通して定例的に実施される小型船操縦訓練、ヨット等レース練習区域については、第六管区海上保安本部海洋情報部HPの下記インターネットアドレスにて掲載しています。

○ 小型船操縦訓練区域、ヨット等レース及び練習区域

<https://www1.kaiho.mlit.go.jp/KAN6/tuho/teirei/teirei.html>



◎ 水路測量の実施予定については、第六管区海上保安本部海洋情報部HPの下記インターネットアドレスにて掲載しています。

○ 水路測量公示

[https://www1.kaiho.mlit.go.jp/KAN6/kanri/koji\\_6kan.html](https://www1.kaiho.mlit.go.jp/KAN6/kanri/koji_6kan.html)



◎ この通報の位置情報は「世界測地系WGS-84」です。

◎ この通報はインターネット、RSSにて配信しています。

○ インターネット

<https://www1.kaiho.mlit.go.jp/KAN6/tuho/bkn.html>

○ RSS配信について

<https://www1.kaiho.mlit.go.jp/KAN6/tuho/RSS.html>

○ 令和7年29号より六管区水路通報の様式を変更しています。

目次の各項を選択すると各項の詳細を確認することができます。

◎ 航行警報もインターネットで入手できます。

<https://www1.kaiho.mlit.go.jp/KAN6/>

◎ 情報の通知について

航海上重要な事項（航路標識の異変、航路障害物の存在等）及び水路図誌の内容と相違する事柄に気付かれた方は、第六管区海上保安本部又は海上保安部署等に連絡をお願いいたします。

◎ 水路通報に関するお問い合わせは第六管区海上保安本部[電話(082)251-5111(内線2515)]まで。

★ 7 年 4 5 4 項 瀬戸内海      備讃瀬戸及び付近      船舶通航信号所一部業務休止

六管区水路通報7年45号433項削除  
期 間 令和7年12月8日1000～12日1500  
名 称 青ノ山船舶通航信号所  
休 止 業務 粟島レーダー施設のレーダー映像を使用した情報提供業務  
海 図 誌 W100A  
参 照 411 8405番  
出 所 第六管区海上保安本部

★ 7 年 4 5 5 項 瀬戸内海      水島港南西方      救難訓練

期 間 令和7年12月8日(予備日8日1400～1500、18日1000～1100、1400～1500)の1000～1100  
区 域 4地点により囲まれる区域  
(1) 34-28.0N 133-40.5E  
(2) 34-25.2N 133-40.5E  
(3) 34-25.2N 133-37.0E  
(4) 34-28.0N 133-37.0E  
備 考 (1) 巡視艇及びヘリコプターによる吊上げ、降下訓練  
(2) 警戒船を配置  
海 図 誌 W1127B-W1116-W137B-W153-JP153  
出 所 第六管区海上保安本部



★ 7 年 4 5 6 項 瀬戸内海      観音寺港      水深減少

区 域 9地点により囲まれる区域  
(1) 34-07-32.3N 133-37-47.6E  
(2) 34-07-21.9N 133-37-49.3E  
(3) 34-07-21.0N 133-37-45.1E  
(4) 34-07-24.0N 133-37-46.0E  
(5) 34-07-30.4N 133-37-45.4E  
(6) 34-07-30.4N 133-37-44.3E  
(7) 34-07-26.1N 133-37-43.9E  
(8) 34-07-26.5N 133-37-43.1E  
(9) 34-07-31.7N 133-37-41.7E  
備 考 海図図載水深より約0.5m～3.1m減少  
海 図 誌 W1139  
出 所 第六管区海上保安本部



★ 7 年 4 5 7 項 瀬戸内海 ― 備後灘、六島北岸 灯台光達距離変更（予告）

六管区水路通報7年46号446項削除  
変更予定日 令和7年12月12日  
位置 34-18.6N 133-32.2E  
名称 瀬江港8防波堤灯台  
変更後光達距離 5海里  
海図 W130-W137B-W1118-W153-JP153-W100A  
参照書誌 411-4400.9番  
出所 第六管区海上保安本部



★ 7 年 4 5 8 項 瀬戸内海 ― 福山港 防波堤延長工事

期 間 令和7年12月8日～令和8年3月19日の日出～日没  
区 域 4地点により囲まれる区域  
(1) 34-27-53N 133-24-37E  
(2) 34-27-48N 133-24-35E  
(3) 34-27-49N 133-24-31E  
(4) 34-27-53N 133-24-33E  
備 考 (1) 作業船は四隅に黄色灯を設置し、区域内に停泊する  
(2) 潜水作業を伴う  
(3) 警戒船を配置  
海 図 W1137  
出 所 福山港長



★7年459項 瀬戸内海　－　尾道系崎港、第6区　　灯浮標交換作業

期 間 令和7年12月12日(予備日13日～19日)の日出～日没  
位置1 34-23.3N 133-05.9E、尾道系崎港三原第1号灯浮標  
位置2 34-23.4N 133-05.9E、尾道系崎港三原第2号灯浮標  
位置3 34-23.5N 133-05.6E、尾道系崎港三原第4号灯浮標  
位置4 34-23.6N 133-05.3E、尾道系崎港三原第5号灯浮標  
備考 警戒船を配置  
海図 W11117-W1114  
参照 411 4490、4491、4494、4496番  
出所 尾道系崎港長



★7年460項 瀬戸内海　－　来島海峡及び付近　　船舶通航信号所一部業務休止

期 間 令和7年12月22日(予備日23日)の0900～1900  
名称 来島船舶通航信号所  
休止業務 津島レーダー施設のレーダー映像を使用している情報提供業務  
海図 W100A-W100B  
参照 411 8406番  
出所 第六管区海上保安本部

★7年461項 瀬戸内海　－　広島港、第3区　　水深減少

区域1 3地点を結ぶ線上付近  
(1) 34-20-38.1N 132-26-19.3E  
(2) 34-20-37.5N 132-26-18.7E  
(3) 34-20-37.8N 132-26-16.5E  
備考 海図図載水深より約0.7m～1.1m減少  
区域2 2地点を結ぶ線上付近  
(1) 34-20-42.1N 132-26-13.7E  
(2) 34-20-39.2N 132-26-12.9E  
備考 海図図載水深より約0.5m～1.2m減少  
海図 W1112A  
出所 第六管区海上保安本部



★7年462項 瀬戸内海 — 広島湾、能美島西方 照明弾発射訓練

期 間  
区 域  
備 考  
海 出  
所

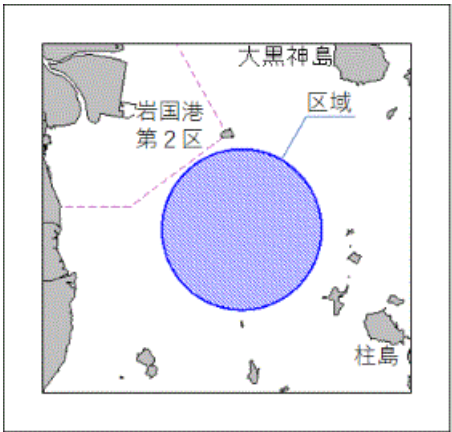
令和7年12月8日(予備日22日)の1030～1300  
34-12.3N 132-21.7Eの地点を中心とする半径1000mの円内  
巡視艇による照明弾の発射訓練  
W113-W142-W1108-JP1108  
第六管区海上保安本部



★7年463項 瀬戸内海 — 岩国港付近 海上訓練

期 間  
区 域  
備 考  
海 出  
所

令和7年12月19日の日出～日没  
34-04.3N 132-19.5Eの地点を中心とする半径2.5海里の円内  
巡視艇によるえい航訓練  
W142-W1108-JP1108  
第六管区海上保安本部



★7年464項 瀬戸内海 — 徳山下松港、第1区 防災訓練

期 間  
区 域  
備 考  
海 出  
所

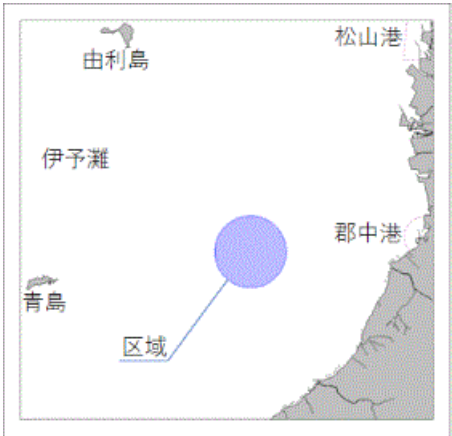
令和7年12月11日0900～1700(予備日12日)、15日1330～1600(予備日16日)、  
17日1400～1700、18日0900～1530  
34-02-08N 131-47-43Eの地点を中心とする半径250mの円内  
(1) 巡視艇等による訓練  
(2) オイルフェンスの展張及び放水を伴う  
W1106  
徳山下松港長



★7年465項 瀬戸内海 — 伊予灘、青島東方 照明弾等発射訓練

期 間  
区 域  
備 考  
出 所

令和7年12月11日(予備日23日)の1300～1600  
33-45.0N 132-36.0Eの地点を中心とする半径1海里の円内  
巡視船による照明弾及びモヤい統発射訓練  
W164-W1102-JP1102-W1108-JP1108  
第六管区海上保安本部



★7年466項 瀬戸内海 — 伊予灘、青島南方 海上訓練

期 間  
区 域  
備 考  
出 所

令和7年12月9日0900～1500の内1時間  
3地点により囲まれる区域  
(1) 33-44.0N 132-37.0E  
(2) 33-33.0N 132-22.0E  
(3) 33-44.0N 132-22.0E  
巡視船及び航空機による離着船訓練  
W164-W140-W1102-JP1102-W1108-JP1108  
第六管区海上保安本部

