

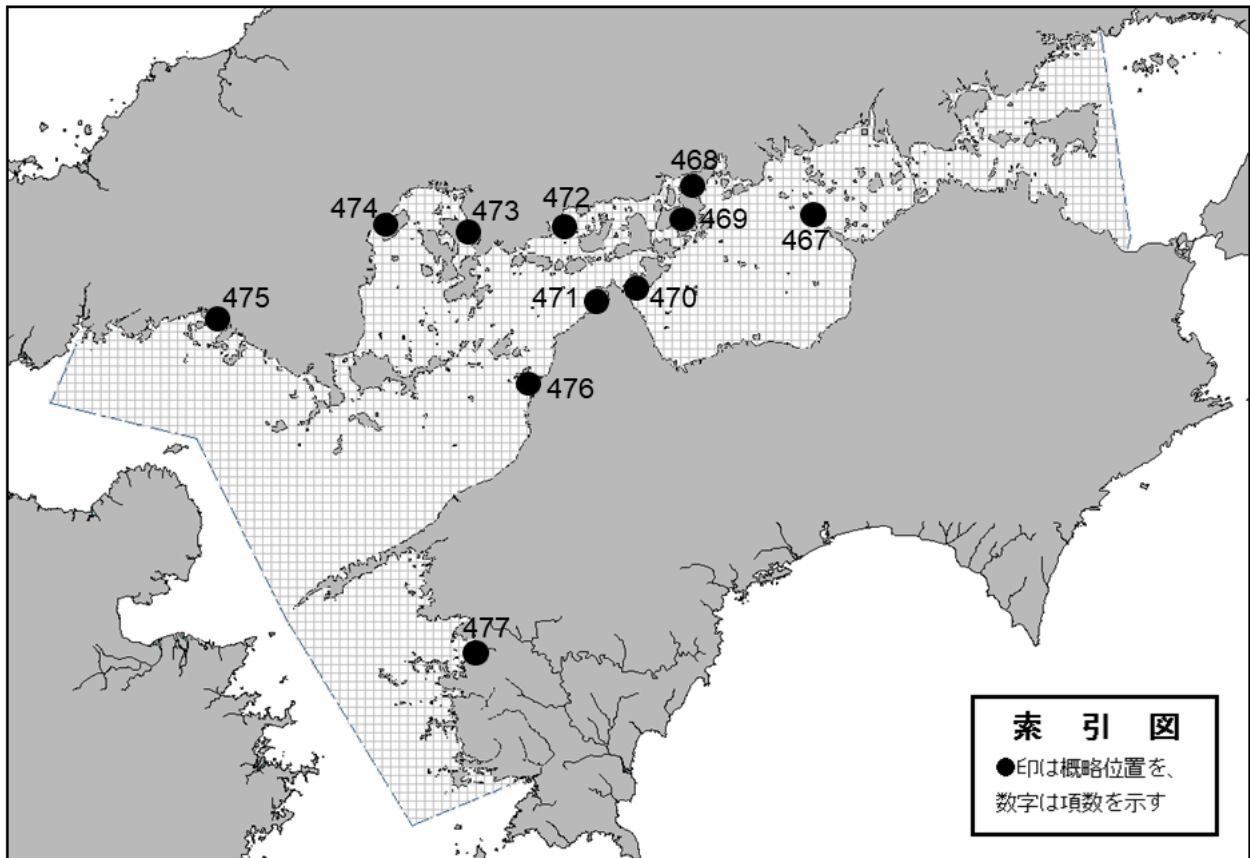


第六管区水路通報 第 48 号

令和7年12月12日

第六管区海上保安本部

- 第 467項 瀬戸内海 - 備後灘、六島北岸 灯台光達距離変更
- 第 468項 瀬戸内海 - 布刈瀬戸 灯浮標交換作業
- 第 469項 瀬戸内海 - 三原瀬戸、生口島東岸 潜水作業
- 第 470項 瀬戸内海 - 来島海峡航路 無線方位信号所一時業務休止
- 第 471項 瀬戸内海 - 安芸灘、小部湾 栈橋延長工事
- 第 472項 瀬戸内海 - 大崎上島西方 灯標改修工事
- 第 473項 瀬戸内海 - 呉港、呉区 魚礁設置
- 第 474項 瀬戸内海 - 広島湾、大野瀬戸 海上作業
- 第 475項 瀬戸内海 - 徳山下松港、第1区 灯台改修工事
- 第 476項 瀬戸内海 - 松山港、第2区 簡易灯消灯
- 第 477項 豊後水道 - 宇和島港 潜水訓練



◎ 令和6年3月29日から、年間を通して定例的に実施される小型船操縦訓練、ヨット等レース練習区域については、第六管区海上保安本部海洋情報部HPの下記インターネットアドレスにて掲載しています。

○ 小型船操縦訓練区域、ヨット等レース及び練習区域

<https://www1.kaiho.mlit.go.jp/KAN6/tuho/teirei/teirei.html>



◎ 水路測量の実施予定については、第六管区海上保安本部海洋情報部HPの下記インターネットアドレスにて掲載しています。

○ 水路測量公示

https://www1.kaiho.mlit.go.jp/KAN6/kanri/koji_6kan.html



◎ この通報の位置情報は「世界測地系WGS-84」です。

◎ この通報はインターネット、RSSにて配信しています。

○ インターネット

<https://www1.kaiho.mlit.go.jp/KAN6/tuho/bkn.html>

○ RSS配信について

<https://www1.kaiho.mlit.go.jp/KAN6/tuho/RSS.html>

○ 令和7年29号より六管区水路通報の様式を変更しています。

目次の各項を選択すると各項の詳細を確認することができます。

◎ 航行警報もインターネットで入手できます。

<https://www1.kaiho.mlit.go.jp/KAN6/>

◎ 情報の通知について

航海上重要な事項（航路標識の異変、航路障害物の存在等）及び水路図誌の内容と相違する事柄に気付かれた方は、第六管区海上保安本部又は海上保安部署等に連絡をお願いいたします。

◎ 水路通報に関するお問い合わせは第六管区海上保安本部[電話(082)251-5111(内線2515)]まで。

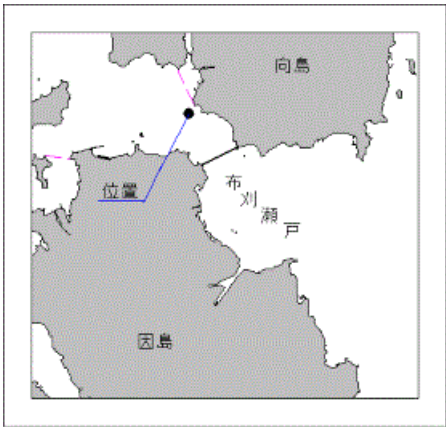
★7年467項 瀬戸内海　－　備後灘、六島北岸　　灯台光達距離変更

六管区水路通報7年47号457項削除
位　　置　　34-18.6N 133-32.2E
名　　称　　湛江港B防波堤灯台
光達距離　　5海里
海　　図　　W130-W137B-W1118-W153-JP153-W100A
参照書誌　　411 4400.9番
出　　所　　第六管区海上保安本部



★7年468項 瀬戸内海　－　布刈瀬戸　　灯浮標交換作業

期　　間　　令和7年12月13日(予備日14日～20日)の日出～日没
位　　置　　34-21.9N 133-10.4E、布刈岩灯浮標
備　　考　　警戒船を配置
海　　図　　W119-W114-W103-W130-W1118-W153-JP153
参照書誌　　411 4470番
出　　所　　第六管区海上保安本部



★7年469項 瀬戸内海 ― 三原瀬戸、生口島東岸 潜水作業

期 間 令和7年12月27日、28日、令和8年1月10～12日(予備日17日～19日、24日～26日)の0800～1700
(予備日の場合は夜間作業を含む)
位置 34-17-56N 133-08-59E
備考 警戒船を配置
海図 W102-W103
出所 第六管区海上保安本部



★7年470項 瀬戸内海 ― 来島海峡航路 無線方位信号所一時業務休止

期 間 令和7年12月27日0800～1200の内2時間
名称 来島海峡航路東口無線方位信号所
位置 34-05.9N 133-02.2E
海図 W132-W104-W1128-W153-JP153-W1108-JP1108
参照書誌 411 9068.5番
出所 第六管区海上保安本部



★7年471項 瀬戸内海 ― 安芸灘、小部湾 栈橋延長工事

六管区水路通報7年33号322項削除
 期 間 令和8年3月31日(日曜日を除く)までの日出～日没
 位 置 34-04-14N 132-54-54E付近
 備 考 (1) ボーリング槽の四隅に黄色灯を設置
 (2) 潜水作業を伴う
 (3) 警戒船を配置
 海 図 W104-W141-W1108-JP1108
 出 所 第六管区海上保安本部



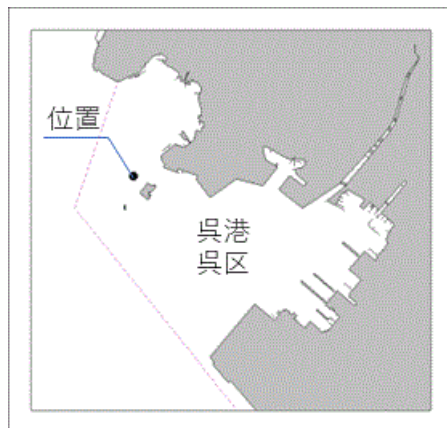
★7年472項 瀬戸内海 ― 大崎上島西方 灯標改修工事

期 間 令和7年12月18日～令和8年3月25日(予備日を含む)
 名 称 下碇磯灯標
 位 置 34-15.2N 132-47.6E
 備 考 (1) 改修工事に伴い、灯塔の周囲が灰色のシートで覆われる
 (2) 灯火に影響はない
 海 図 W141-W1108-JP1108
 参照書誌 411 4650番
 出 所 第六管区海上保安本部



★7年473項 瀬戸内海 — 呉港、呉区 魚礁設置

位置	34-14-38.5N 132-31-13.5E
備考	鋼製、高さ6.9m、4基
海図	W1109-W142
出所	第六管区海上保安本部



★7年474項 瀬戸内海 — 広島湾、大野瀬戸 海上作業

期間	令和7年12月15日～25日(予備日を含む)の日出～日没
位置	34-16-22N 132-16-42E
備考	(1) 潜水作業を伴う
	(2) 警戒船を配置
海図	W1113-W142
出所	第六管区海上保安本部



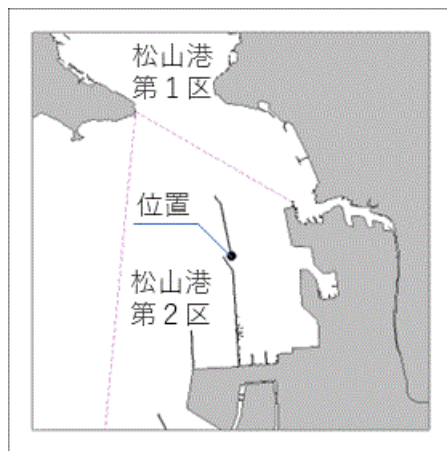
★ 7 年 4 7 5 項 瀬戸内海 ― 徳山下松港、第 1 区 灯台改修工事

期 間 令和7年12月22日～令和8年1月31日(予備日を含む)
 名 称 徳山下松港徳山築港防波堤灯台
 位 置 34-03.0N 131-47.8E
 備 考 (1) 改修工事に伴い、灯塔の周囲が灰色のシートで覆われる
 (2) 灯火に影響はない
 海 図 W1106-W126
 参照書誌 411 5151番
 出 所 第六管区海上保安本部



★ 7 年 4 7 6 項 瀬戸内海 ― 松山港、第 2 区 簡易灯消灯

位 置 33-51-45N 132-42-02E、緑色灯
 海 図 W1124-W164
 出 所 松山海上保安部



★ 7 年 4 7 7 項 豊後水道 ― 宇和島港 潜水訓練

期 間	令和7年12月16日1300～1600
区 域	4地点を結ぶ線及び陸岸により囲まれる区域 (1) 33-13-43N 132-33-05E (岸線上) (2) 33-13-43N 132-33-01E (3) 33-13-47N 132-33-01E (4) 33-13-47N 132-33-05E (岸線上)
備 考	警戒船を配置
海 図	W138
出 所	宇和島海上保安部

