

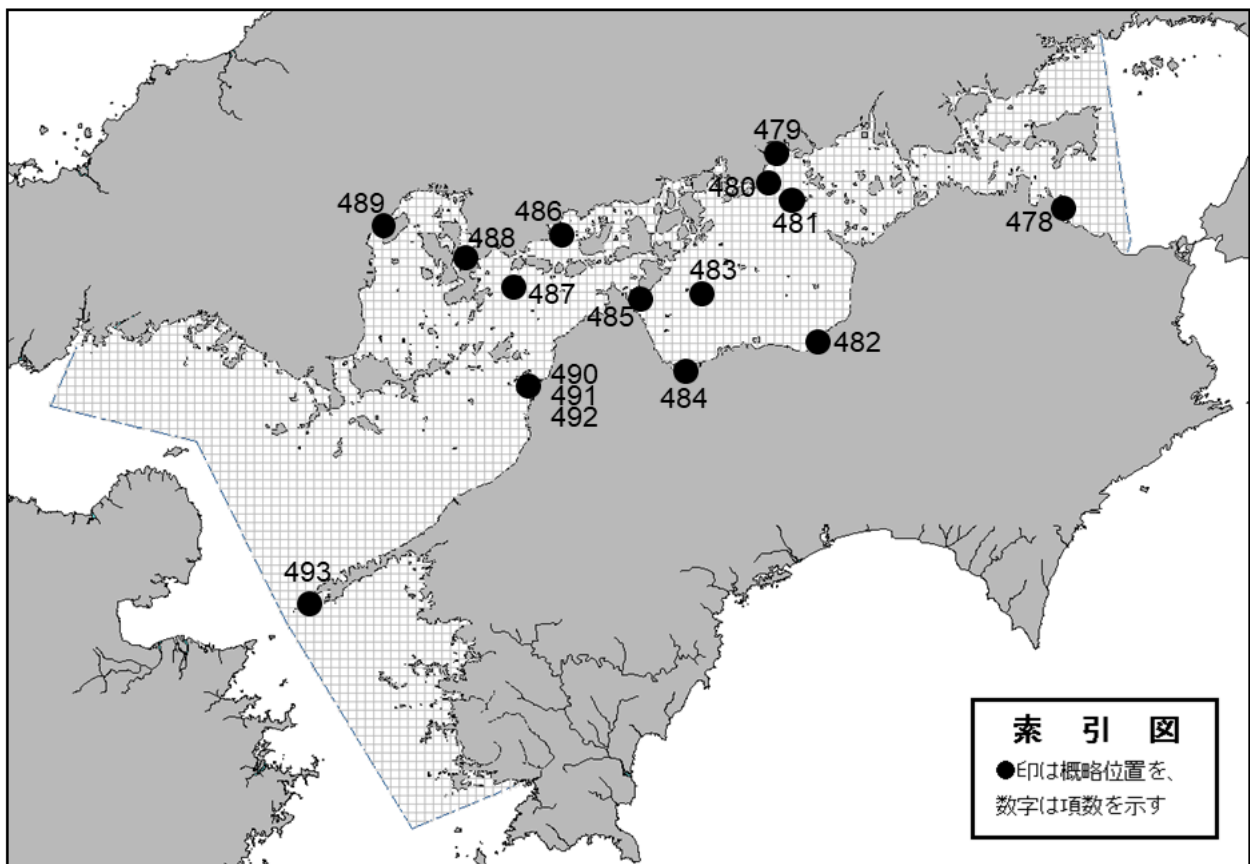


第六管区水路通報 第 49 号

令和7年12月19日

第六管区海上保安本部

- 第 478項 瀬戸内海 - 播磨灘、津田湾北方 潜水作業
- 第 479項 瀬戸内海 - 福山港及び付近 重量物荷役作業
- 第 480項 瀬戸内海 - 福山港南方 灯浮標一時撤去
- 第 481項 瀬戸内海 - 福山港南方、走島東方 灯浮標一時撤去
- 第 482項 瀬戸内海 - 三島川之江港北西方 灯浮標交換作業
- 第 483項 瀬戸内海 - 燧灘、四阪島南東方 灯浮標交換作業
- 第 484項 瀬戸内海 - 西条港 潜水作業
- 第 485項 瀬戸内海 - 来島海峡航路 灯浮標交換作業
- 第 486項 瀬戸内海 - 大崎上島西方 灯標改修工事
- 第 487項 瀬戸内海 - 安芸灘、下蒲刈島南方 救難訓練
- 第 488項 瀬戸内海 - 呉港、呉区付近 救難訓練
- 第 489項 瀬戸内海 - 広島湾、大野瀬戸 海上作業
- 第 490項 瀬戸内海 - 松山港、第2区 簡易灯消灯、仮灯設置
- 第 491項 瀬戸内海 - 松山港、第2区 魚礁設置
- 第 492項 瀬戸内海 - 松山港、第2区 岸壁完成
- 第 493項 瀬戸内海 - 佐田岬東方 潜水訓練



◎ 令和6年3月29日から、年間を通して定例的に実施される小型船操縦訓練、ヨット等レース練習区域については、第六管区海上保安本部海洋情報部HPの下記インターネットアドレスにて掲載しています。

○ 小型船操縦訓練区域、ヨット等レース及び練習区域

<https://www1.kaiho.mlit.go.jp/KAN6/tuho/teirei/teirei.html>



◎ 水路測量の実施予定については、第六管区海上保安本部海洋情報部HPの下記インターネットアドレスにて掲載しています。

○ 水路測量公示

https://www1.kaiho.mlit.go.jp/KAN6/kanri/koji_6kan.html



◎ この通報の位置情報は「世界測地系WGS-84」です。

◎ この通報はインターネット、RSSにて配信しています。

○ インターネット

<https://www1.kaiho.mlit.go.jp/KAN6/tuho/bkn.html>

○ RSS配信について

<https://www1.kaiho.mlit.go.jp/KAN6/tuho/RSS.html>

○ 令和7年29号より六管区水路通報の様式を変更しています。

目次の各項を選択すると各項の詳細を確認することができます。

◎ 航行警報もインターネットで入手できます。

<https://www1.kaiho.mlit.go.jp/KAN6/>

◎ 情報の通知について

航海上重要な事項（航路標識の異変、航路障害物の存在等）及び水路図誌の内容と相違する事柄に気付かれた方は、第六管区海上保安本部又は海上保安部署等に連絡をお願いいたします。

◎ 水路通報に関するお問い合わせは第六管区海上保安本部[電話(082)251-5111(内線2515)]まで。

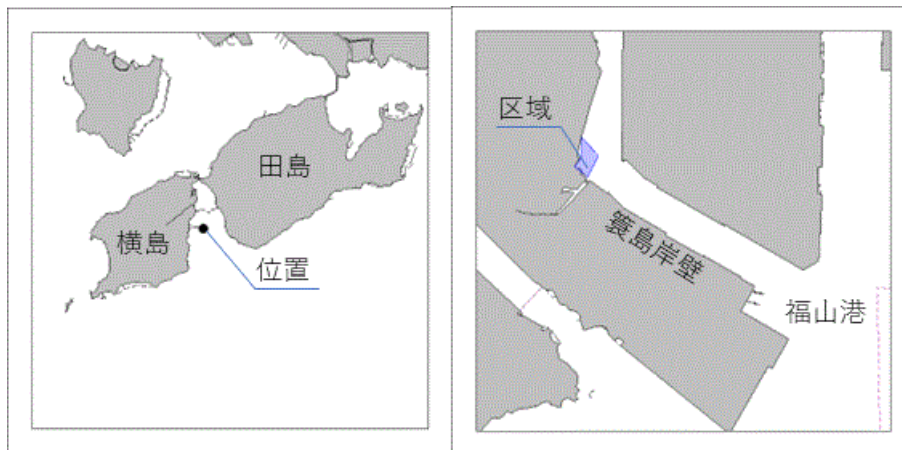
★7年478項 瀬戸内海 ― 播磨灘、津田湾北方 潜水作業

期 間 令和8年1月5日、6日(予備日7日～3月19日)までの日出～日没
 区 域 4地点を結ぶ線及び陸岸により囲まれる区域
 (1) 34-20-05N 134-15-58E (岸線上)
 (2) 34-20-05N 134-16-05E
 (3) 34-19-40N 134-16-05E
 (4) 34-19-40N 134-15-44E (岸線上)
 備 考 (1) 区域内に黄色灯付浮標(4秒1閃光)を設置
 (2) 警戒船を配置
 海 図 W137A
 出 所 第六管区海上保安本部



★7年479項 瀬戸内海 ― 福山港及び付近 重量物荷役作業

期 間 令和8年1月5日～30日(予備日を含む)の日出～日没
 区 域 4地点を結ぶ線及び陸岸により囲まれる区域
 (1) 34-27-44N 133-24-30E (岸線上)
 (2) 34-27-35N 133-24-39E
 (3) 34-27-25N 133-24-33E
 (4) 34-27-29N 133-24-30E (岸線角)
 位 置 34-20-47N 133-17-23E
 備 考 (1) 作業船は区域と位置の間を吊り運搬する(えい航長190m)
 (2) 作業船はアンカーワイヤーが水面下8mとなる位置に灯付浮標を設置
 (3) 警戒船を配置
 海 図 W1137-W1118
 出 所 福山港長



★ 7 年 4 8 0 項 瀬戸内海 ― 福山港南方 灯浮標一時撤去

六管区水路通報7年46号448項削除
期 間 当分の間
名 称 仙酔島南方灯浮標
位 置 34-21.3N 133-23.8E
備 考 海図図載位置に、仙酔島南方バーチャルAIS航路標識(V/SENSUISHIMA-S)安全水域標識を設置
海 図 W1137-W130-W1118-W153-JP153-W100A
参 照 411 4441番
出 所 第六管区海上保安本部



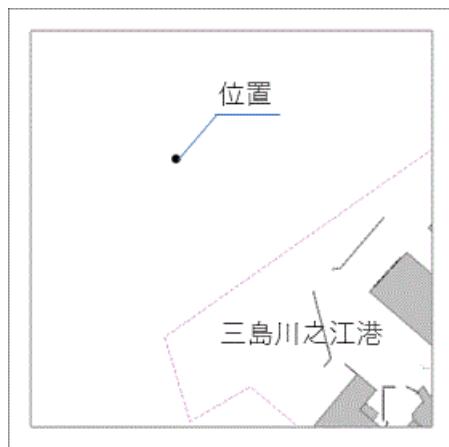
★ 7 年 4 8 1 項 瀬戸内海 ― 福山港南方、走島東方 灯浮標一時撤去

六管区水路通報7年46号447項削除
期 間 当分の間
名 称 走島東方灯浮標
位 置 34-20.1N 133-28.7E
海 図 W130-W1118-W153-JP153-W100A
参 照 411 4412番
出 所 第六管区海上保安本部



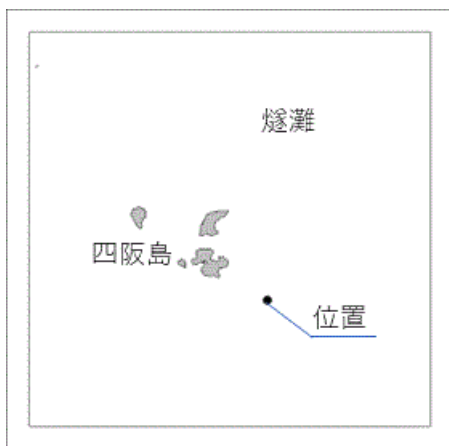
★ 7 年 4 8 2 項 瀬戸内海 ― 三島川之江港北西方 灯浮標交換作業

期 間	令和7年12月19日(予備日20日～26日)の日出～日没
位 置	34-01.1N 133-30.9E、鍋磯東灯浮標
備 考	警戒船を配置
海 図	W165-W1105-W153-JP153
参照書誌	411 4539番
出 所	第六管区海上保安本部



★ 7 年 4 8 3 項 瀬戸内海 ― 燧灘、四阪島南東方 灯浮標交換作業

期 間	令和7年12月20日(予備日21日～27日)の日出～日没
位 置	34-05.7N 133-12.4E、バンダイ磯南東灯浮標
備 考	警戒船を配置
海 図	W1128-W153-JP153
参照書誌	411 4563番
出 所	第六管区海上保安本部



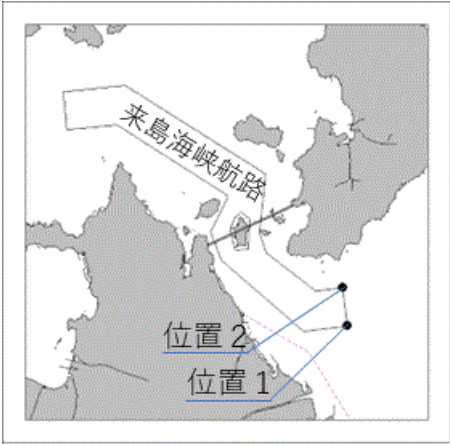
★ 7 年 4 8 4 項 瀬戸内海 ― 西条港 潜水作業

六管区水路通報7年41号393項関連
期 間 令和7年12月21日(予備日28日、令和8年1月11日)の日出～日没
位 置 33-55-58N 133-10-19E付近
備 考 警戒船を配置
海 図 W1236-W1128-W153-JP153
出 所 今治海上保安部



★ 7 年 4 8 5 項 瀬戸内海 ― 来島海峡航路 灯浮標交換作業

1. 期 間 令和7年12月26日(予備日27日～令和8年1月31日)の日出～日没
位置1 34-05.1N 133-02.3E、来島海峡航路第10号灯浮標
2. 期 間 令和7年12月27日(予備日28日～令和8年1月31日)の日出～日没
位置2 34-05.9N 133-02.2E、来島海峡航路第9号灯浮標
備 考 警戒船を配置
海 図 W1361-W132-W104-W1128-W153-JP153-W1108-JP1108
参照書誌 411 4622、4623番
出 所 第六管区海上保安本部



★7年486項 瀬戸内海 ― 大崎上島西方 灯標改修工事

六管区水路通報7年48号472項削除
 期 間 令和8年3月25日(予備日を含む)まで
 名 称 下碇磯灯標
 位 置 34-15.2N 132-47.6E
 備 考 (1) 改修工事に伴い、灯塔の周囲が足場及び黒色のシートで覆われる
 (2) 灯火に影響はない
 海 図 W141-W1108-JP1108
 参照書誌 411 4650番
 出 所 第六管区海上保安本部



★7年487項 瀬戸内海 ― 安芸灘、下蒲刈島南方 救難訓練

期 間 令和7年12月28日の1030～1230
 区 域 4地点により囲まれる区域
 (1) 34-09.5N 132-43.5E
 (2) 34-07.0N 132-43.5E
 (3) 34-03.2N 132-36.6E
 (4) 34-09.4N 132-36.7E
 備 考 巡視船及び航空機による吊上げ、降下訓練
 海 図 W141-JP141-W1108-JP1108
 出 所 呉海上保安部



★7年488項 瀬戸内海 ― 呉港、呉区付近 救難訓練

期 間 令和7年12月24日1030～1230
 区 域 3地点により囲まれる区域
 (1) 34-12.3N 132-31.7E
 (2) 34-12.1N 132-30.3E
 (3) 34-13.6N 132-30.3E
 備 考 巡視艇及び航空機による吊上げ、降下訓練
 海 図 W125-W1109-W142-JP142-W1108-JP1108
 出 所 呉海上保安部



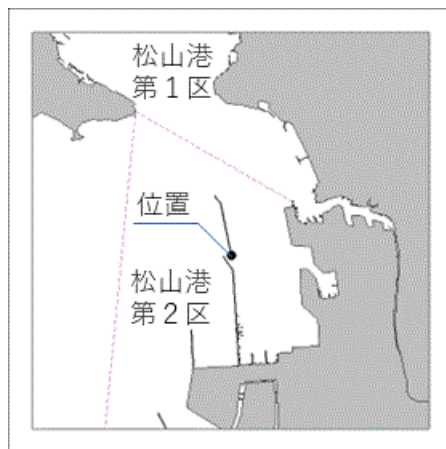
★7年489項 瀬戸内海 ― 広島湾、大野瀬戸 海上作業

六管区水路通報7年48号474項削除
 期 間 令和8年1月6日～16日(予備日を含む)の日出～日没
 位 置 34-16-22N 132-16-42E
 備 考 (1) 潜水作業を伴う
 (2) 警戒船を配置
 海 図 W113-W142
 出 所 第六管区海上保安本部



★7年490項 瀬戸内海 ― 松山港、第2区 簡易灯消灯、仮灯設置

六管区水路通報7年48号476項削除
 位置 33-51-45N 132-42-02E、緑色灯
 備考 仮灯(緑色灯、4秒1閃光)が設置されている
 海図 W1124-W164
 出所 松山海上保安部



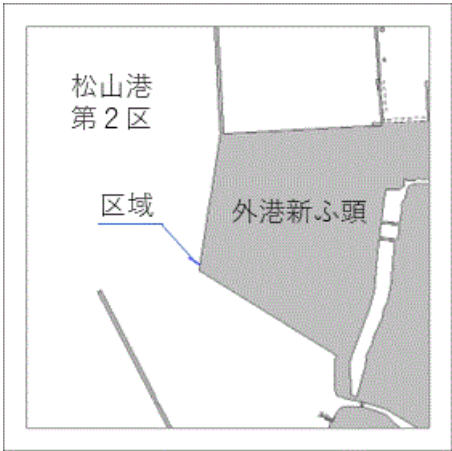
★7年491項 瀬戸内海 ― 松山港、第2区 魚礁設置

位置 33-50-56.1N 132-41-42.0E
 備考 高さ2m、2基
 海図 W1124
 出所 第六管区海上保安本部



★7年492項 瀬戸内海　－　松山港、第2区　岸壁完成

六管区水路通報7年9号92項削除
区 域 2地点を結ぶ線上
(1) 33-50-55.4N 132-41-42.5E
(2) 33-50-54.7N 132-41-43.8E (岸線上)
海 図 W1124-W164
出 所 第六管区海上保安本部



★7年493項 瀬戸内海　－　佐田岬東方　潜水訓練

期 間 令和7年12月27日1230～1530
区 域 33-21-29N 132-03-07Eの地点を中心とする半径1000mの円内
海 図 W1218-W151-JP151-W1102-JP1102
出 所 呉海上保安部

