

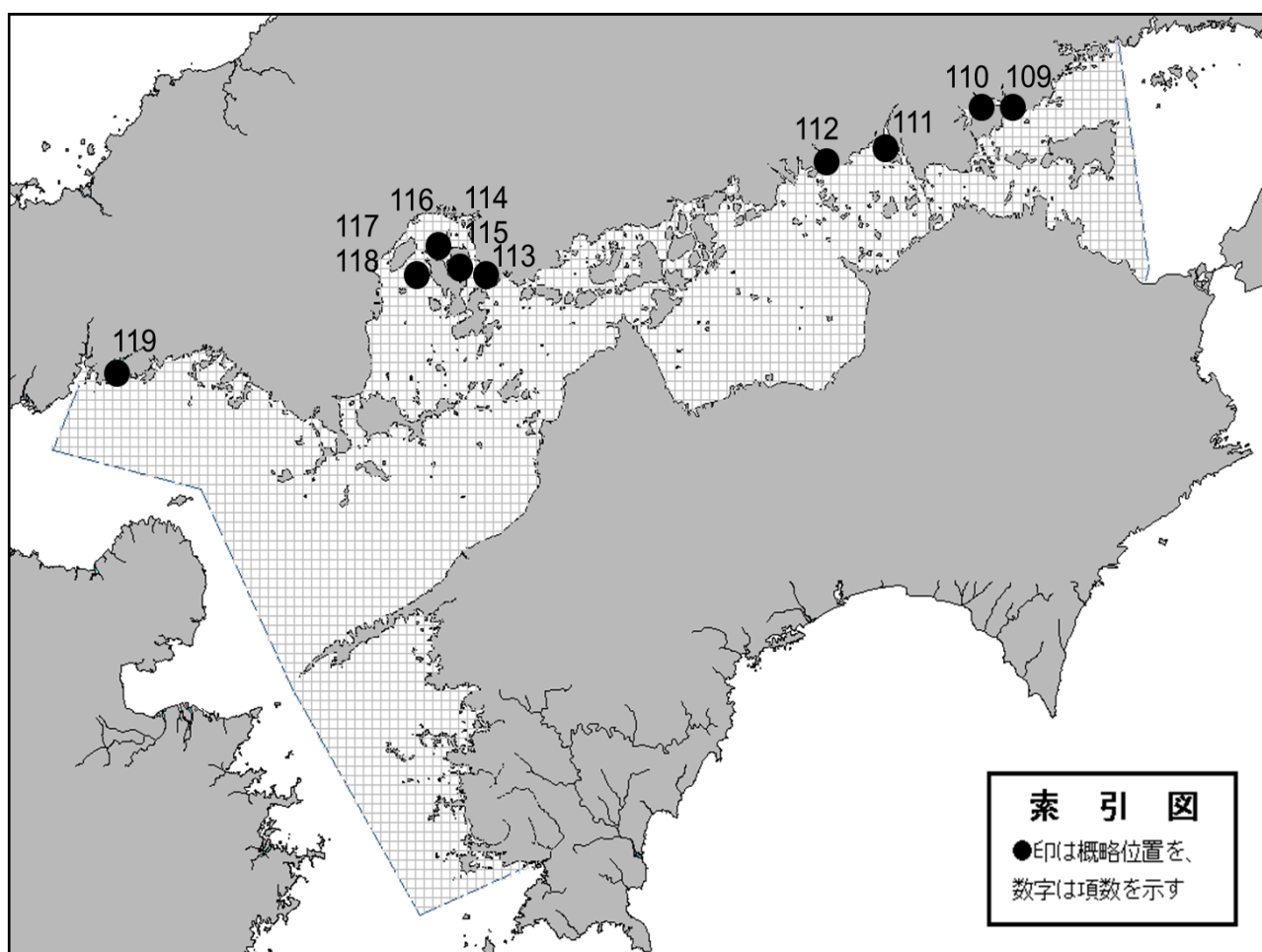


第六管区水路通報 第14号

令和8年4月10日

第六管区海上保安本部

- 第109項 瀬戸内海 - 岡山水道、小串港北西方 防波堤築造工事等
- 第110項 瀬戸内海 - 岡山港 浮標設置(予告)
- 第111項 瀬戸内海 - 水島港 岸壁築造工事
- 第112項 瀬戸内海 - 笠岡港付近 橋梁完成
- 第113項 瀬戸内海 - 呉港、呉区 重量物荷役作業
- 第114項 瀬戸内海 - 広島湾、江田島湾 カッターレース
- 第115項 瀬戸内海 - 広島湾、江田島西岸 潜水訓練
- 第116項 瀬戸内海 - 広島港、似島西方 海難救助訓練
- 第117項 瀬戸内海 - 広島湾 海難救助訓練
- 第118項 瀬戸内海 - 広島湾 海難救助訓練
- 第119項 瀬戸内海 - 三田尻中関港付近 魚礁設置作業



◎ 令和6年3月29日から、年間を通して定期的に実施される小型船操縦訓練、ヨット等レース練習区域については、第六管区海上保安本部海洋情報部HPの下記インターネットアドレスにて掲載しています。

○ 小型船操縦訓練区域、ヨット等レース及び練習区域

<https://www1.kaiho.mlit.go.jp/KAN6/tuho/teirei/teirei.html>



◎ 水路測量の実施予定については、第六管区海上保安本部海洋情報部HPの下記インターネットアドレスにて掲載しています。

○ 水路測量公示

https://www1.kaiho.mlit.go.jp/KAN6/kanri/koji_6kan.html



◎ この通報の位置情報は「世界測地系WGS-84」です。

◎ この通報はインターネット、RSSにて配信しています。

○ インターネット

<https://www1.kaiho.mlit.go.jp/KAN6/tuho/bkn.html>

○ RSS配信について

<https://www1.kaiho.mlit.go.jp/KAN6/tuho/RSS.html>

○ 令和7年29号より六管区水路通報の様式を変更しています。

目次の各項を選択すると各項の詳細を確認することができます。

◎ 航行警報もインターネットで入手できます。

<https://www1.kaiho.mlit.go.jp/KAN6/>

◎ 情報の通知について

航海上重要な事項（航路標識の異変、航路障害物の存在等）及び水路図誌の内容と相違する事柄に気付かれた方は、第六管区海上保安本部又は海上保安部署等に連絡をお願いいたします。

◎ 水路通報に関するお問い合わせは第六管区海上保安本部[電話(082)251-5111(内線2515)]まで。

★8年109項 瀬戸内海 - 岡山水道、小串港北西方 防波堤築造工事等

期 間 令和8年4月13日～9月30日(予備日を含む)の日出～日没

1. 防波堤築造工事

区域1 4地点を結ぶ線及び陸岸により囲まれる区域

- (1) 34-36-35N 134-01-10E(岸線上)
- (2) 34-36-32N 134-01-08E
- (3) 34-36-33N 134-01-06E
- (4) 34-36-36N 134-01-08E(岸線上)

備 考 (1) 潜水作業を伴う
(2) 警戒船を配置

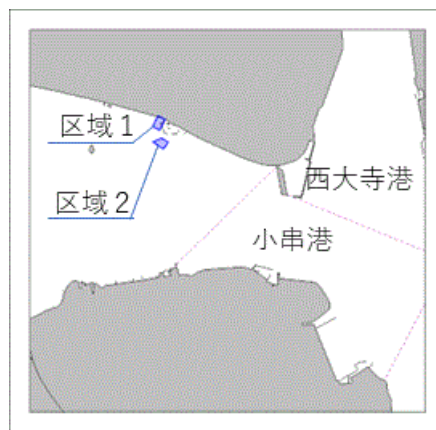
2. 瀬取り作業

区域2 4地点を結ぶ線により囲まれる区域

- (1) 34-36-28N 134-01-11E
- (2) 34-36-27N 134-01-09E
- (3) 34-36-29N 134-01-06E
- (4) 34-36-30N 134-01-09E

備 考 (1) 夜間、作業船は区域内に停泊し、作業船の四隅に黄色標識灯(4秒1閃光)を設置
(2) 警戒船を配置

海 図 W155
出 所 玉野海上保安部



★8年110項 瀬戸内海 - 岡山港 浮標設置 (予告)

設置予定日 令和8年4月20日

名 称 岡山港福島航路第1号浮標

位置1 34-35-46N 133-58-19E

名 称 岡山港福島航路第3号浮標

位置2 34-35-45N 133-57-55E

塗色及構造 緑色円筒形頭標1個付 緑色 やぐら形
浮標上部に簡易灯(緑色3秒1閃光)が設置される

海 図 W155
出 所 第六管区海上保安本部



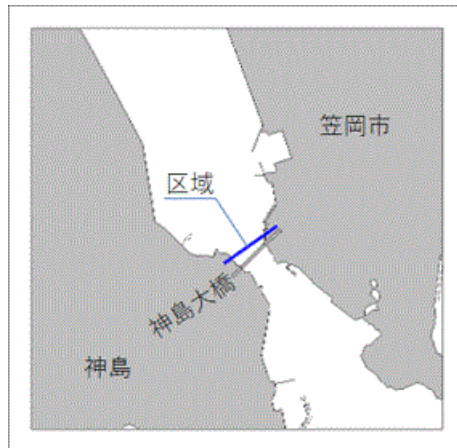
★8年111項 瀬戸内海 — 水島港 岸壁築造工事

期間 令和8年4月16日～5月31日(予備日を含む)の日出～日没
区域 4地点を結ぶ線及び陸岸により囲まれる区域
(1) 34-29-09N 133-42-15E (岸線上)
(2) 34-29-09N 133-42-09E
(3) 34-29-18N 133-42-10E
(4) 34-29-18N 133-42-16E (岸線上)
備考 (1) 夜間、作業船が区域内に停泊する場合、アンカー位置に黄色灯付浮標を設置
(2) 警戒船を配置
海図 W1127B-W1116
出所 水島港長



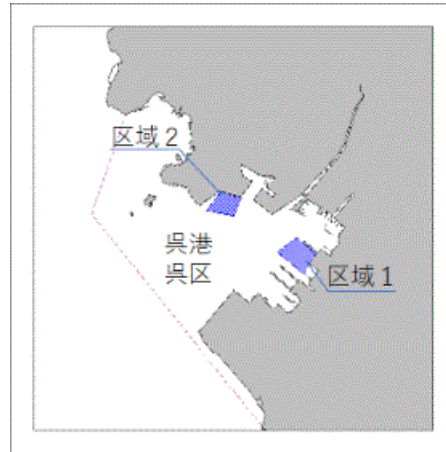
★8年112項 瀬戸内海 — 笠岡港付近 橋梁完成

六管区水路通報6年31号322項削除
区域 2地点を結ぶ線を中心とする幅約10mの区域
(1) 34-28-42.9N 133-31-00.8E
(2) 34-28-46.8N 133-31-07.5E
備考 橋下の垂直間隔は最高水面から約18m
海図 W1119-W1118
出所 第六管区海上保安本部



★8年113項 瀬戸内海 - 呉港、呉区 重量物荷役作業

- 期 間 令和8年4月28日(予備日29日～5月12日)の日出～日没
- 区域1 6地点を結ぶ線及び陸岸により囲まれる区域
- (1) 34-13-58N 132-33-07E (岸線角)
 - (2) 34-13-46N 132-33-07E
 - (3) 34-13-48N 132-33-03E
 - (4) 34-14-04N 132-32-46E
 - (5) 34-14-12N 132-32-59E
 - (6) 34-14-03N 132-33-12E (岸線上)
- 区域2 4地点を結ぶ線及び陸岸により囲まれる区域
- (1) 34-14-34N 132-32-22E (岸線角)
 - (2) 34-14-24N 132-32-17E
 - (3) 34-14-27N 132-31-59E
 - (4) 34-14-37N 132-32-08E (岸線角)
- 備 考
- (1) 作業船は区域1と区域2の間を吊り運搬する(えい航長269m)
 - (2) 作業船はアンカーワイヤーが水面下5mとなる位置に灯付浮標を設置
 - (3) 警戒船を配置
- 海 図 所 W1109
呉港長



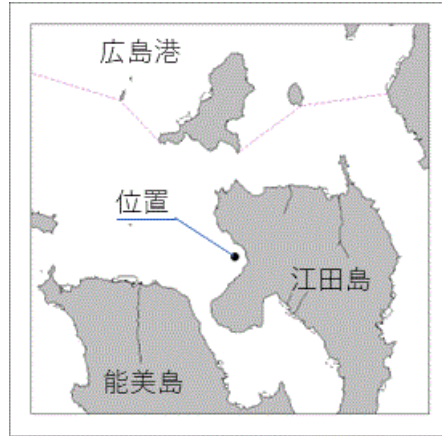
★8年114項 瀬戸内海 - 広島湾、江田島湾 カッターレース

- 期 間 令和8年4月22日(予備日23日)の0800～1645
- 区 域 4地点を結ぶ線及び陸岸により囲まれる区域
- (1) 34-14.5N 132-28.4E(岸線上)
 - (2) 34-14.2N 132-27.8E
 - (3) 34-14.4N 132-27.8E
 - (4) 34-14.6N 132-28.3E(岸線上)
- 備 考
- (1) コースを示す浮標を設置
 - (2) 警戒船を配置
- 海 図 所 W142
第六管区海上保安本部



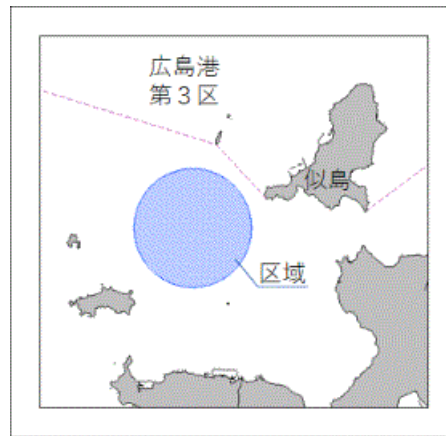
★8年115項 瀬戸内海 — 広島湾、江田島西岸 潜水訓練

期 間 令和8年4月20日～5月19日の0800～1645
位 置 34-16-01N 132-26-29E付近
備 考 (1) 警戒船を配置
(2) 自衛隊による訓練
(3) 夜間潜水訓練(日没～2200)が実施される
海 図 W142
出 所 第六管区海上保安本部



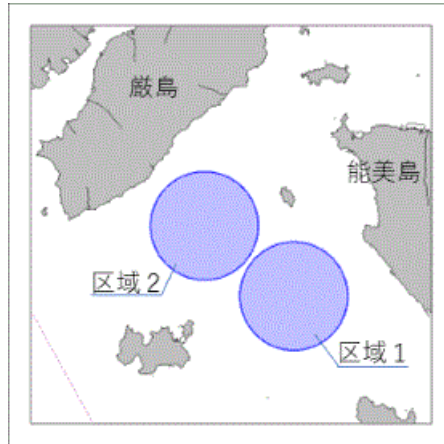
★8年116項 瀬戸内海 — 広島港、似島西方 海難救助訓練

期 間 令和8年4月17日～24日の0800～1200
区 域 34-17.6N 132-23.7Eの地点を中心とする半径0.8海里の円内
備 考 海上自衛隊による訓練
海 図 W1112A-W1112B-W142-W1108-JP1108
出 所 第六管区海上保安本部



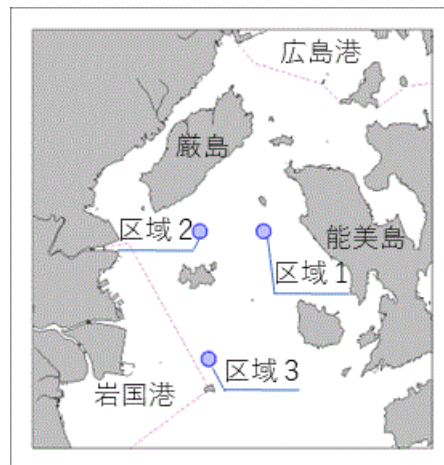
★8年117項 瀬戸内海 — 広島湾 海難救助訓練

期 間 令和8年4月15日～5月20日(土日及び休日、4月30日、5月1日を除く)の0900～1600
区域1 34-12.5N 132-21.5Eの地点を中心とする半径1.0海里の円内
区域2 34-13.8N 132-19.5Eの地点を中心とする半径1.0海里の円内
備 考 海上自衛隊による訓練
海 図 W113-W142-W1108-JP1108
出 所 第六管区海上保安本部



★8年118項 瀬戸内海 — 広島湾 海難救助訓練

期 間 令和8年4月15日、16日(予備日17日)の0800～1600
区域1 34-13.2N 132-21.4Eの地点を中心とする半径500mの円内
区域2 34-13.2N 132-18.5Eの地点を中心とする半径500mの円内
区域3 34-08.4N 132-18.9Eの地点を中心とする半径500mの円内
備 考 海上自衛隊による訓練
海 図 W113-W142-W1108-JP1108
出 所 第六管区海上保安本部



★ 8年119項 瀬戸内海 — 三田尻中関港付近 魚礁設置作業

期 間 令和8年4月10日～5月31日の日出～日没
位 置 34-01-16N 131-29-44E付近
備 考 (1)作業船はアンカー位置に浮標を設置
(2)潜水作業を伴う
(3)警戒船を配置

海 図 W126
出 所 第六管区海上保安本部

