

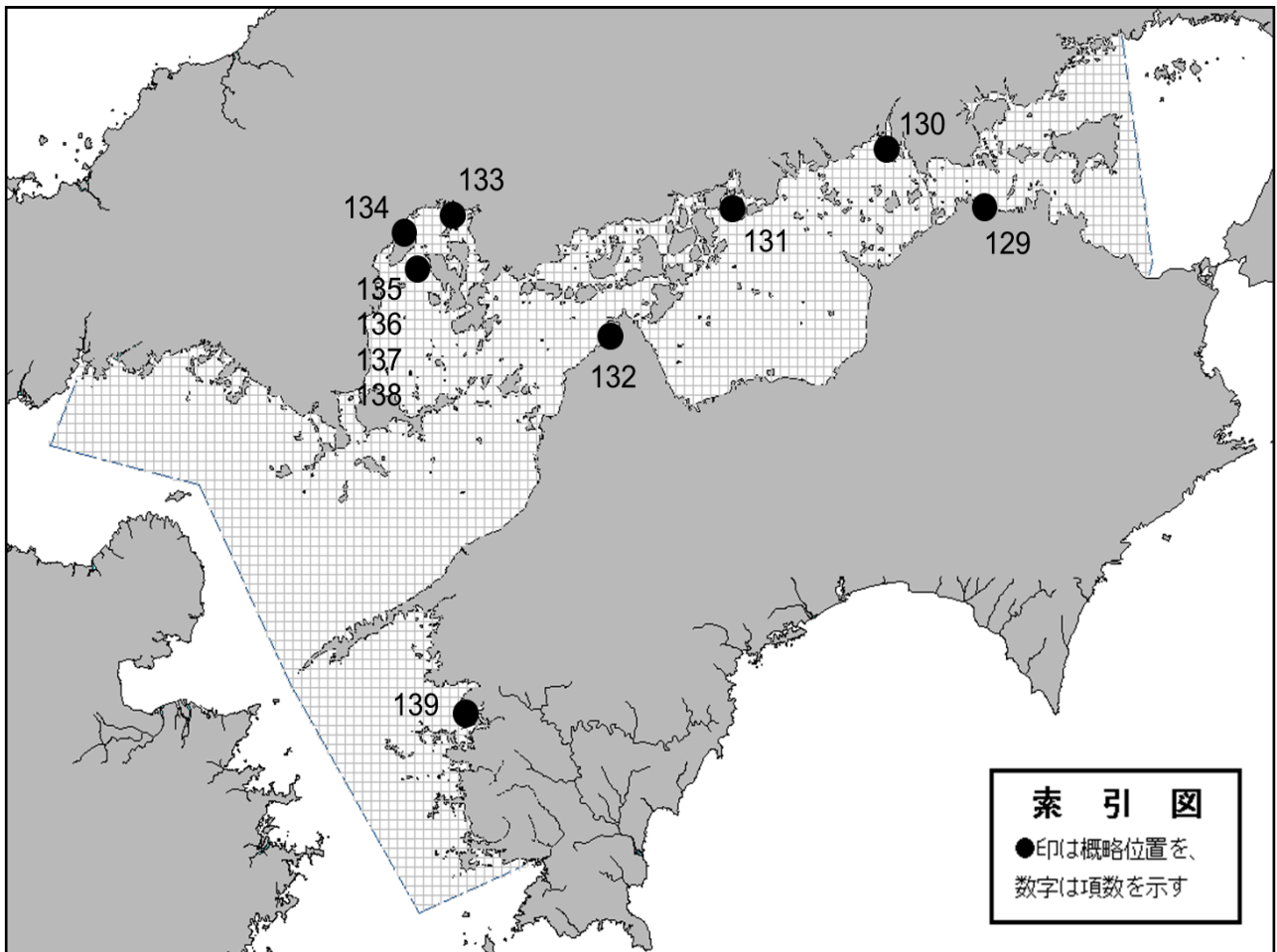


第六管区水路通報 第16号

令和8年4月24日

第六管区海上保安本部

- 第129項 瀬戸内海 - 高松港西方、香西港付近 防波堤補修作業
- 第130項 瀬戸内海 - 水島港 掘下げ作業等
- 第131項 瀬戸内海 - 尾道系崎港付近、百島西岸 潜堤築造工事
- 第132項 瀬戸内海 - 安芸灘、菊間港北東方 工事中ドルフィン存在
- 第133項 瀬戸内海 - 広島港、第3区 岸壁完成等
- 第134項 瀬戸内海 - 広島湾、厳島北方 潜水訓練
- 第135項 瀬戸内海 - 広島湾 海難救助訓練
- 第136項 瀬戸内海 - 広島湾 海難救助訓練
- 第137項 瀬戸内海 - 広島湾 海難救助訓練
- 第138項 瀬戸内海 - 広島湾 海難救助訓練
- 第139項 豊後水道 - 宇和島湾 コットレース



◎ 令和6年3月29日から、年間を通して定期的に実施される小型船操縦訓練、ヨット等レース練習区域については、第六管区海上保安本部海洋情報部HPの下記インターネットアドレスにて掲載しています。

○ 小型船操縦訓練区域、ヨット等レース及び練習区域

<https://www1.kaiho.mlit.go.jp/KAN6/tuho/teirei/teirei.html>



◎ 水路測量の実施予定については、第六管区海上保安本部海洋情報部HPの下記インターネットアドレスにて掲載しています。

○ 水路測量公示

https://www1.kaiho.mlit.go.jp/KAN6/kanri/koji_6kan.html



◎ この通報の位置情報は「世界測地系WGS-84」です。

◎ この通報はインターネット、RSSにて配信しています。

○ インターネット

<https://www1.kaiho.mlit.go.jp/KAN6/tuho/bkn.html>

○ RSS配信について

<https://www1.kaiho.mlit.go.jp/KAN6/tuho/RSS.html>

○ 令和7年29号より六管区水路通報の様式を変更しています。

目次の各項を選択すると各項の詳細を確認することができます。

◎ 航行警報もインターネットで入手できます。

<https://www1.kaiho.mlit.go.jp/KAN6/>

◎ 情報の通知について

航海上重要な事項（航路標識の異変、航路障害物の存在等）及び水路図誌の内容と相違する事柄に気付かれた方は、第六管区海上保安本部又は海上保安部署等に連絡をお願いいたします。

◎ 水路通報に関するお問い合わせは第六管区海上保安本部[電話(082)251-5111(内線2515)]まで。

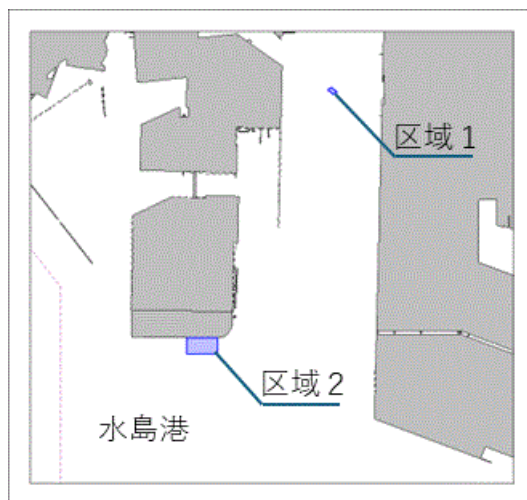
★ 8年129項 瀬戸内海 - 高松港西方、香西港付近 防波堤補修作業

期 間 令和8年5月7日～11月5日(予備日を含む)の日出～日没
 位置 34-21-56N 133-57-52E付近
 備考 (1) 潜水作業を伴う
 (2) 警戒船を配置
 海 図 W1122-W137A-JP137A
 出 所 第六管区海上保安本部



★ 8年130項 瀬戸内海 - 水島港 掘下げ作業等

期 間 令和8年5月7日～6月30日の日出～日没
 掘下げ作業
 区域1 4地点により囲まれる区域
 (1) 34-31-02N 133-41-52E
 (2) 34-31-00N 133-41-55E
 (3) 34-30-59N 133-41-53E
 (4) 34-31-01N 133-41-50E
 備考 (1) 作業はクラブ浚渫船(スパッド式)で実施
 (2) 警戒船を配置
 揚土作業
 区域2 4地点を結ぶ線及び陸岸により囲まれる区域
 (1) 34-29-15N 133-40-53E (岸線上)
 (2) 34-29-08N 133-40-53E
 (3) 34-29-08N 133-40-37E
 (4) 34-29-15N 133-40-37E (岸線上)
 備考 (1) 作業船はアンカー位置に点滅灯を設置
 海 図 W1127B-W1116-W153-JP153
 出 所 水島港長



★8年131項 瀬戸内海 - 尾道糸崎港付近、百島西岸 潜堤築造工事

期 間 令和8年5月7日～令和9年1月22日の0800～1700

区 域 4地点により囲まれる区域
(1) 34-22-46N 133-15-25E
(2) 34-22-33N 133-15-27E
(3) 34-22-32N 133-15-19E
(4) 34-22-45N 133-15-17E

備 考 (1) 区域内に黄色灯付浮標(4秒に1閃光)を設置
(2) 潜水作業を伴う
(3) 警戒船を配置

海 図 W114-W103-W1118
出 所 第六管区海上保安本部



★8年132項 瀬戸内海 - 安芸灘、菊間港北東方 工事中ドルフィン存在

期 間 当分の間

区 域 2地点を結ぶ線を中心とする幅約20mの区域
(1) 34-04-13.8N 132-54-52.8E
(2) 34-04-13.1N 132-54-57.0E (既設ドルフィン先端)

海 図 W104-W141
出 所 第六管区海上保安本部



★8年133項 瀬戸内海 — 広島港、第3区 岸壁完成等

六管区水路通報6年51号516項削除, 7年12号119項削除

岸壁完成

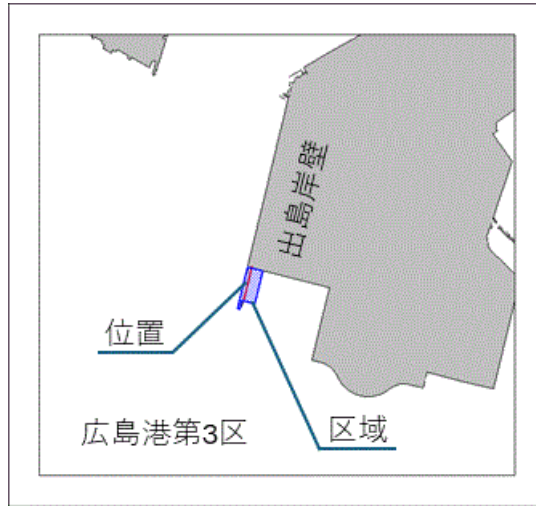
区域 6地点を結ぶ線及び陸岸により囲まれる区域
 (1) 34-20-43.7N 132-26-19.2E (岸線上)
 (2) 34-20-39.1N 132-26-17.8E
 (3) 34-20-39.5N 132-26-15.6E
 (4) 34-20-38.3N 132-26-15.2E
 (5) 34-20-38.4N 132-26-14.8E
 (6) 34-20-44.3N 132-26-16.5E (岸壁角)

クレーン存在

位置 2地点を結ぶ線上
 (1) 34-20-44.4N 132-26-17.3E (既設クレーンレール南端)
 (2) 34-20-39.6N 132-26-15.9E

備考 上記位置に移動式クレーン及びレールが存在する

海図出所 W1112A
 第六管区海上保安本部



★8年134項 瀬戸内海 — 広島湾、厳島北方 潜水訓練

期間 令和8年4月27日(予備日5月1日)の0830~1200

位置 34-17-56N 132-18-34E付近

備考 警戒船を配置

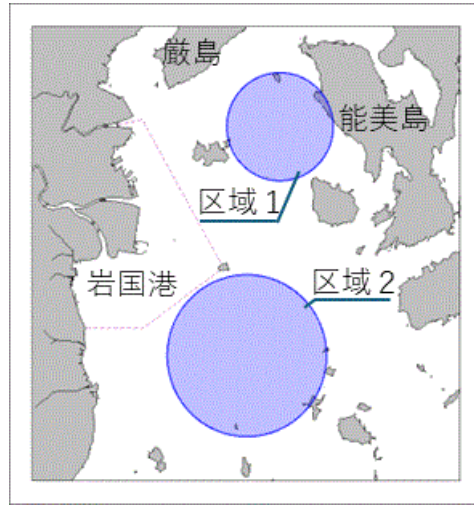
海図出所 W1112B-W113-W142

第六管区海上保安本部



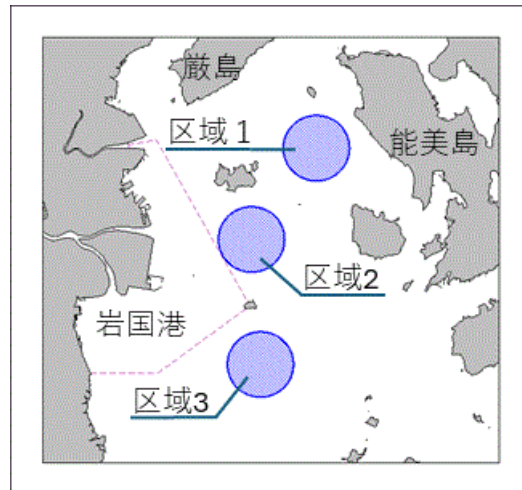
★8年135項 瀬戸内海 - 広島湾 海難救助訓練

期 間 令和8年4月27日の1000~1500
区域1 34-12.5N 132-21.5Eの地点を中心とする半径2.0海里の円内
区域2 34-04.0N 132-20.0Eの地点を中心とする半径3.0海里の円内
備 考 海上自衛隊による訓練
海 図 W113-W142-W1108-JP1108
出 所 第六管区海上保安本部



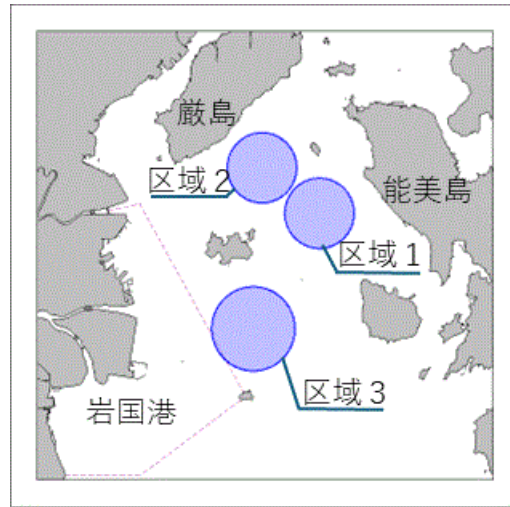
★8年136項 瀬戸内海 - 広島湾 海難救助訓練

期 間 令和8年5月4日~26日の0830~1700
区域1 34-12.5N 132-21.6Eの地点を中心とする半径2000mの円内
区域2 34-09.5N 132-19.0Eの地点を中心とする半径2000mの円内
区域3 34-05.3N 132-19.4Eの地点を中心とする半径2000mの円内
備 考 海上自衛隊による訓練
海 図 W113-W142-W1108-JP1108
出 所 第六管区海上保安本部



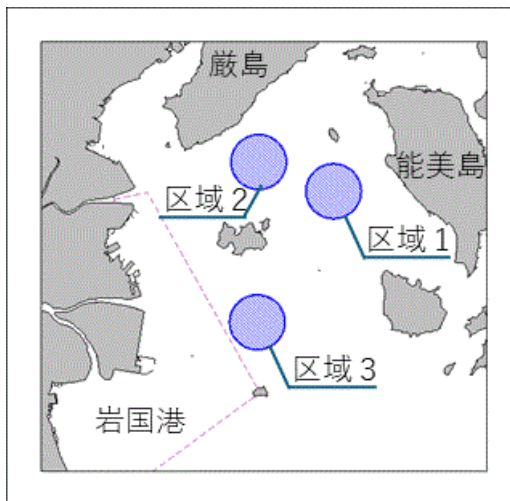
★8年137項 瀬戸内海 – 広島湾 海難救助訓練

期 間 令和8年5月8日、11日の1000～1400
区域1 34-12.5N 132-21.5Eの地点を中心とする半径1海里の円内
区域2 34-13.8N 132-19.5Eの地点を中心とする半径1海里の円内
区域3 34-09.2N 132-19.2Eの地点を中心とする半径1.2海里の円内
備 考 海上自衛隊による訓練
海 図 W113-W142-W1108-JP1108
出 所 第六管区海上保安本部



★8年138項 瀬戸内海 – 広島湾 海難救助訓練

期 間 令和8年5月11日～15日、18日～22日の0900～1500
区域1 34-12.8N 132-21.4Eの地点を中心とする半径0.75海里の円内
区域2 34-13.6N 132-18.9Eの地点を中心とする半径0.75海里の円内
区域3 34-09.2N 132-18.9Eの地点を中心とする半径0.75海里の円内
備 考 海上自衛隊による訓練
海 図 W113-W142-W1108-JP1108
出 所 第六管区海上保安本部



★8年139項豊後水道 - 宇和島湾 ヨットレース

期 間 令和8年5月3日の1000~1400

区 域 6地点を結ぶ線上付近

- (1) 33-15-12N 132-30-31E
- (2) 33-14-19N 132-26-39E
- (3) 33-13-55N 132-26-39E
- (4) 33-13-58N 132-29-19E
- (5) 33-14-47N 132-30-52E
- (6) 33-15-34N 132-29-45E

備 考 (1) 区域内にコースを示す浮標を設置
(2) 警戒船を配置

海 図 W138-W151-JP151

出 所 宇和島海上保安部

