

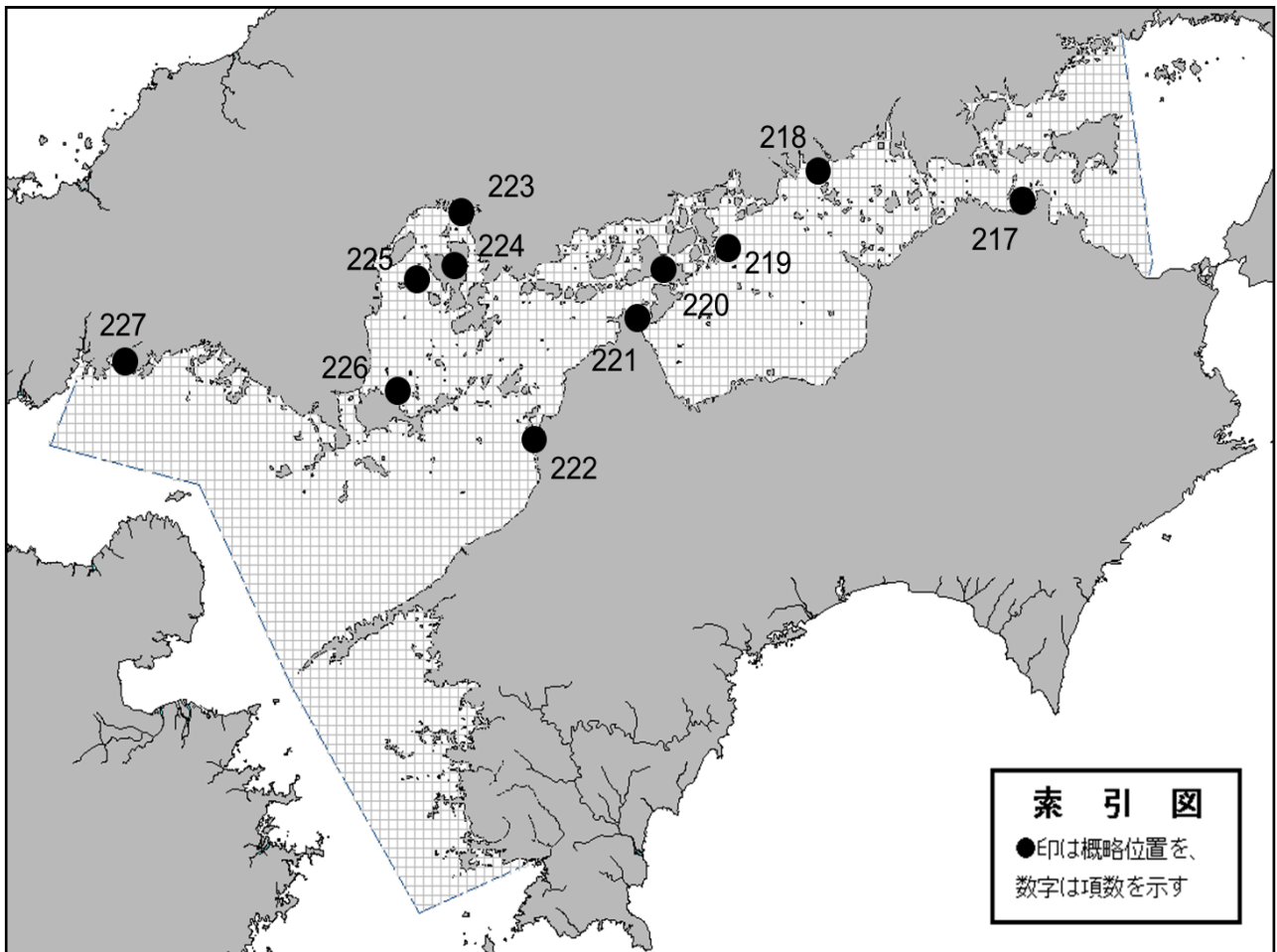


第六管区水路通報 第 22 号

令和8年6月12日

第六管区海上保安本部

- 第 217項 瀬戸内海 - 高松港付近 海上訓練
- 第 218項 瀬戸内海 - 黒土瀬戸、高島北岸 海底線点検調査
- 第 219項 瀬戸内海 - 備後灘、弓削島東岸 魚礁設置
- 第 220項 瀬戸内海 - 大三島南東岸 橋梁灯高さ等変更 (予告)
- 第 221項 瀬戸内海 - 来島海峡航路 無線方位信号所廃止
- 第 222項 瀬戸内海 - 松山港付近 工事中護岸存在
- 第 223項 瀬戸内海 - 広島港、第1区 岸壁改良工事
- 第 224項 瀬戸内海 - 広島湾、江田島湾 カッターレース
- 第 225項 瀬戸内海 - 広島湾 海難救助訓練
- 第 226項 瀬戸内海 - 屋代島北岸 魚礁設置
- 第 227項 瀬戸内海 - 三田尻中関港付近 埠頭撤去



◎ 令和6年3月29日から、年間を通して定期的に実施される小型船操縦訓練、ヨット等レース練習区域については、第六管区海上保安本部海洋情報部HPの下記インターネットアドレスにて掲載しています。

○ 小型船操縦訓練区域、ヨット等レース及び練習区域

<https://www1.kaiho.mlit.go.jp/KAN6/tuho/teirei/teirei.html>



◎ 水路測量の実施予定については、第六管区海上保安本部海洋情報部HPの下記インターネットアドレスにて掲載しています。

○ 水路測量公示

https://www1.kaiho.mlit.go.jp/KAN6/kanri/koji_6kan.html



◎ この通報の位置情報は「世界測地系WGS-84」です。

◎ この通報はインターネット、RSSにて配信しています。

○ インターネット

<https://www1.kaiho.mlit.go.jp/KAN6/tuho/bkn.html>

○ RSS配信について

<https://www1.kaiho.mlit.go.jp/KAN6/tuho/RSS.html>

○ 令和7年29号より六管区水路通報の様式を変更しています。

目次の各項を選択すると各項の詳細を確認することができます。

◎ 航行警報もインターネットで入手できます。

<https://www1.kaiho.mlit.go.jp/KAN6/>

◎ 情報の通知について

航海上重要な事項（航路標識の異変、航路障害物の存在等）及び水路図誌の内容と相違する事柄に気付かれた方は、第六管区海上保安本部又は海上保安部署等に連絡をお願いいたします。

◎ 水路通報に関するお問い合わせは第六管区海上保安本部[電話(082)251-5111(内線2515)]まで。

★8年217項 瀬戸内海 - 高松港付近 海上訓練

期 間 令和8年6月16日(予備日17日)の1330~1700
 区 域 4地点により囲まれる区域
 (1) 34-23-04N 134-05-29E
 (2) 34-22-14N 134-05-16E
 (3) 34-22-14N 134-04-58E
 (4) 34-23-04N 134-05-11E
 備 考 巡視艇によるえい航訓練
 海 図 W1125-W137A-W153-JP153
 出 所 高松海上保安部



★8年218項 瀬戸内海 - 黒土瀬戸、高島北岸 海底線点検調査

期 間 令和8年6月22日~9月13日(予備日9月14日~20日)の日出~日没
 区 域 (1)、(2)及び(3)、(4)を結ぶ線、(5)、(6)及び(7)、(8)を結ぶ線及び陸岸により囲まれる区域
 (1) 34-26-53N 133-29-51E (岸線上)
 (2) 34-26-25N 133-30-08E (岸線上)
 (3) 34-26-15N 133-30-14E (岸線上)
 (4) 34-25-59N 133-30-22E (岸線上)
 (5) 34-25-52N 133-30-04E (岸線上)
 (6) 34-26-00N 133-30-00E (岸線上)
 (7) 34-26-07N 133-29-51E (岸線上)
 (8) 34-26-35N 133-29-35E (岸線上)
 備 考 (1) 作業船は調査機器をえい航する
 (2) 潜水作業を伴う
 (3) 警戒船を配置
 海 図 W1119-W137B-W1118-W153-JP153
 出 所 第六管区海上保安本部



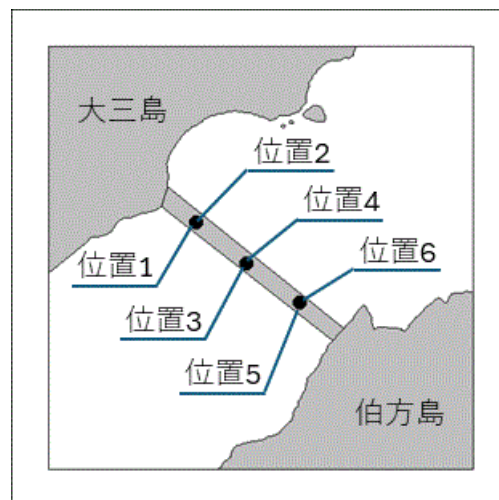
★8年219項 瀬戸内海 - 備後灘、弓削島東岸 魚礁設置

位置 34-16-12N 133-13-50E
 備考 石材、高さ約3.0m、18基
 海図 W102-W103-W130
 出所 第六管区海上保安本部



★8年220項 瀬戸内海 - 大三島南東岸 橋梁灯高さ等変更 (予告)

予定日 令和8年6月30日
 名称 大三島橋橋梁灯(L1灯)
 位置1 34-13.0N 133-03.3E
 光達距離 3.5海里 (変更後)
 名称 大三島橋橋梁灯(L2灯)
 位置2 34-13.0N 132-03.3E
 光達距離 3.5海里 (変更後)
 名称 大三島橋橋梁灯(C1灯)
 位置3 34-13.0N 133-03.4E
 光達距離 3.5海里 (変更後)
 名称 大三島橋橋梁灯(C2灯)
 位置4 34-13.0N 133-03.4E
 光達距離 3.5海里 (変更後)
 名称 大三島橋橋梁灯(R1灯)
 位置5 34-12.9N 133-03.4E
 名称 大三島橋橋梁灯(R2灯)
 位置6 34-12.9N 133-03.4E
 高さ 平均水面から灯火まで42m (変更後)
 海図 W1447-W103-W104-W153-JP153-W1108-JP1108
 書誌 411 4518.01 4518.02 4518.03 4518.04 4518.05番
 出所 第六管区海上保安本部

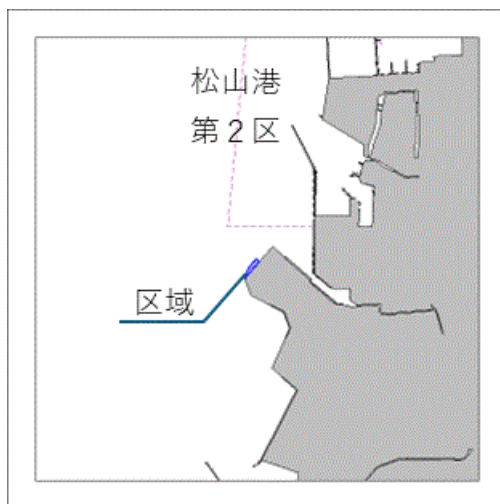


★8年221項 瀬戸内海 — 来島海峡航路 無線方位信号所廃止

六管区水路通報8年19号185項削除
名称1 来島海峡航路東口無線方位信号所
名称2 来島海峡航路西口無線方位信号所
海図 W132-W104-W1128-W153-JP153-JP1108-W1108
書誌 411 9068.5、9069番
出所 第六管区海上保安本部

★8年222項 瀬戸内海 — 松山港付近 工事中護岸存在

区域 5地点を結ぶ線及び陸岸により囲まれる区域
(1) 33-50-03.2N 132-41-14.0E (岸線上)
(2) 33-50-03.4N 132-41-13.8E
(3) 33-50-06.8N 132-41-15.7E
(4) 33-50-09.4N 132-41-18.4E
(5) 33-50-08.5N 132-41-19.6E (岸線上)
海図 W1124-W164-W141
出所 第六管区海上保安本部



★8年223項 瀬戸内海 — 広島港、第1区 岸壁改良工事

六管区水路通報8年18号169項削除

- 期間 令和8年10月30日までの日出～日没
 区域 7地点を結ぶ線及び陸岸により囲まれる区域
 (1) 34-21-26N 132-28-41E (岸線上)
 (2) 34-21-28N 132-28-45E
 (3) 34-21-29N 132-28-48E
 (4) 34-21-26N 132-28-50E
 (5) 34-21-22N 132-28-49E
 (6) 34-21-18N 132-28-38E
 (7) 34-21-22N 132-28-36E (岸線上)

- 備考 (1) 夜間、作業船は区域内に停泊し、作業船の4隅に白色灯(4秒1閃光)及びアンカー位置に黄色灯付浮標を設置
 (2) 汚濁防止膜の設置及び撤去を伴う
 (3) 警戒船を配置
 (4) 潜水作業を伴う

海図所 W1112A
 出所 広島港長



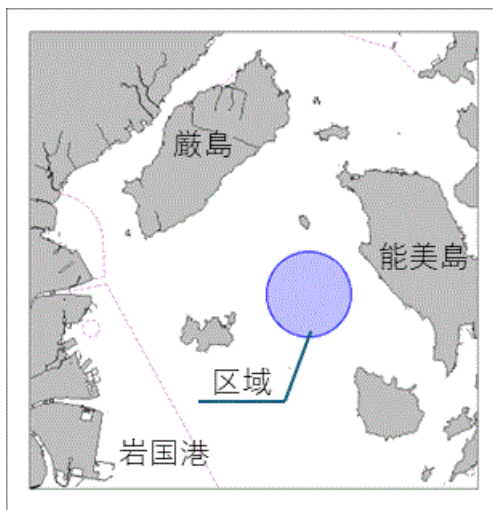
★8年224項 瀬戸内海 — 広島湾、江田島湾 カッターレース

- 期間 令和8年6月25日(予備日26日)の0800～1645
 区域 4地点を結ぶ線及び陸岸により囲まれる区域
 (1) 34-14.5N 132-28.4E(岸線上)
 (2) 34-14.2N 132-27.8E
 (3) 34-14.4N 132-27.8E
 (4) 34-14.6N 132-28.3E(岸線上)
 備考 (1) コースを示す浮標を設置(設置時間0630～1800)
 (2) 警戒船を配置
 海図所 W142
 出所 第六管区海上保安本部



★8年225項 瀬戸内海 — 広島湾 海難救助訓練

期 間 令和8年6月17日(予備日7月15日)の1300~1700
区 域 34-12.5N 132-21.5Eの地点を中心とする半径2000mの円内
備 考 (1) 巡視艇によるえい航訓練及びもやい銃発射訓練
(2) 警戒船を配置
海 図 W113-W142-W1108-JP1108
出 所 第六管区海上保安本部



★8年226項 瀬戸内海 — 屋代島北岸 魚礁設置

位置1 33-57-50N 132-20-56E
備 考 鋼製、高さ約1.9m、1基
位置2 33-57-22N 132-16-53E
備 考 石材、高さ約0.6m、1基
鋼製、高さ約1.9m、1基
海 図 W140-W142
出 所 第六管区海上保安本部



★ 8年227項 瀬戸内海 - 三田尻中関港付近 埠頭撤去

位置 34-00-58N 131-30-47E
海図 W1134-W126-W1101-JP1101-W100B
出所 第六管区海上保安本部

