



問合せ先
第七管区海上保安本部海洋情報部
監理課長 石原
TEL 093-321-2931 (内線 2510)

第七管区海上保安本部
平成 29 年 5 月 23 日

「世界水路の日 記念展示」を開催します

～海を読み、解き、活かします～

6 月 21 日は「世界水路の日」です。国際水路機関による今年のテーマは「Mapping our seas, oceans and waterways - more important than ever」(仮訳:我々の海を、大洋を、水路を測る。これまでになく大切なこと)となっています。

第七管区海上保安本部では、公益社団法人西部海難防止協会の協力を得て、記念展示を開催します。

記念展示では、テーマに基づき「海を読み、解き、活かします」をキーワードに海底の調査、海潮流の観測、安全情報の提供などを、パネル等を用い紹介します。

また、本年 2 月、海上保安庁が西之島に上陸して調査を行った貴重な映像も公開予定です。

1. 開催期間

平成 29 年 6 月 3 日(土)から 6 月 25 日(日)

開館時間 9時から 18時

休館日 第 2、第 4 木曜日

2. 開催場所

福岡県北九州市門司区西海岸 1 丁目 6-2 (旧三井物産ビル 1 階)

「関門海峡らいぶ館」フロアー

3. 展示内容例 (別添参照)

(1) 世界水路の日 World Hydrography Day

(2) 航海安全を通じた地域の発展

(3) 福岡湾の海図変遷

(明治 37 年から現在)

など

4. その他

入館無料

「世界水路の日」は、1921 年(大正 10 年)6 月 21 日の「国際水路機関(IHO)」設立を記念し、2005 年の国連総会で採択されたものです。



世界水路の日 World Hydrography Day

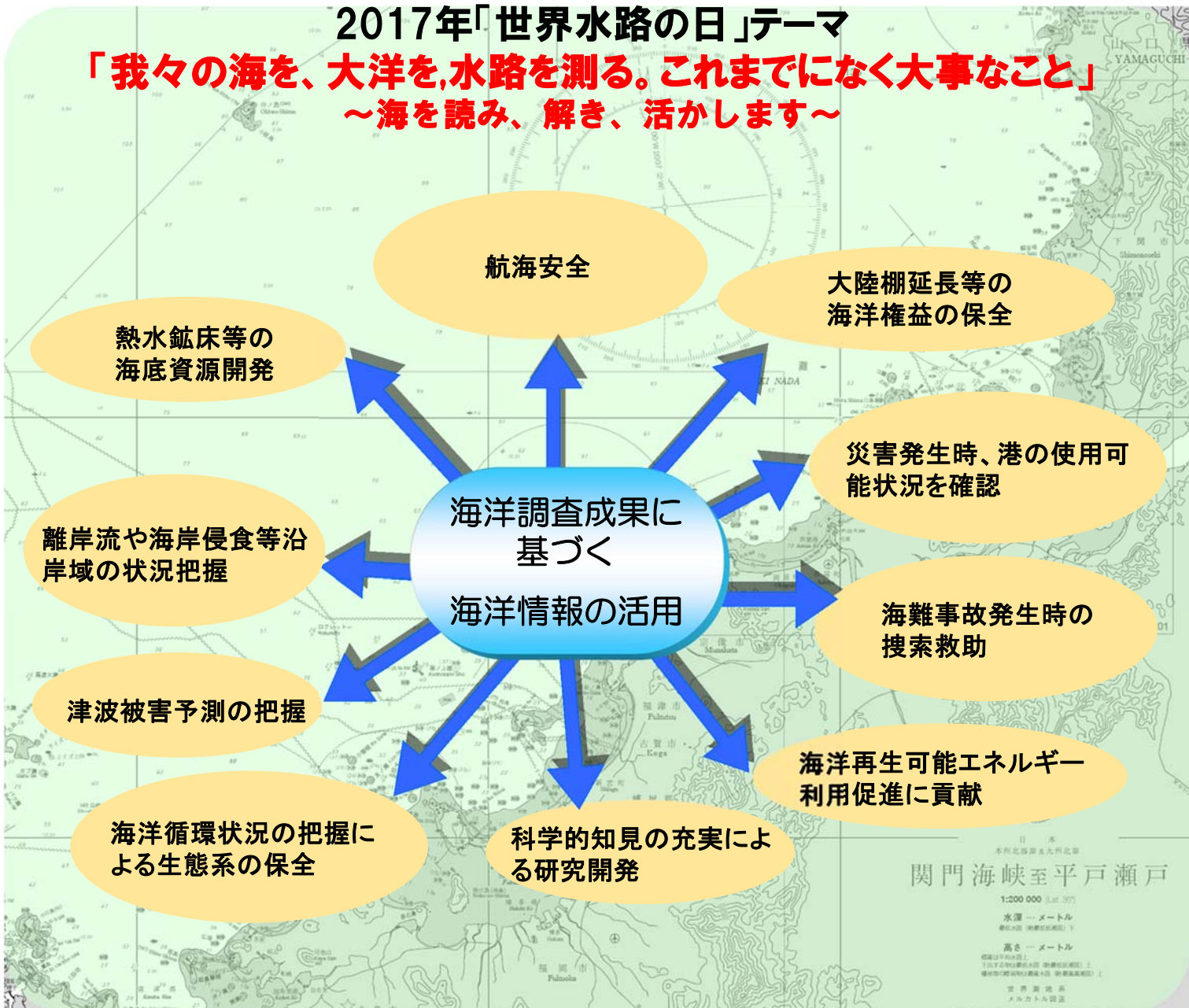
「世界水路の日」は6月21日です。

由来：1921年（大正10年）6月21日の「**国際水路機関（IHO）**」
設立を記念し、平成17年の国連総会で採択
(※ IHO・・・International Hydrographic Organization)

目的：船舶交通の安全に不可欠な海図の刊行などの水路業務の
重要性を広く一般の人々に啓発


2017年「世界水路の日」テーマ

「我々の海を、大洋を、水路を測る。これまでになく大事なこと」 ～海を読み、解き、活かします～

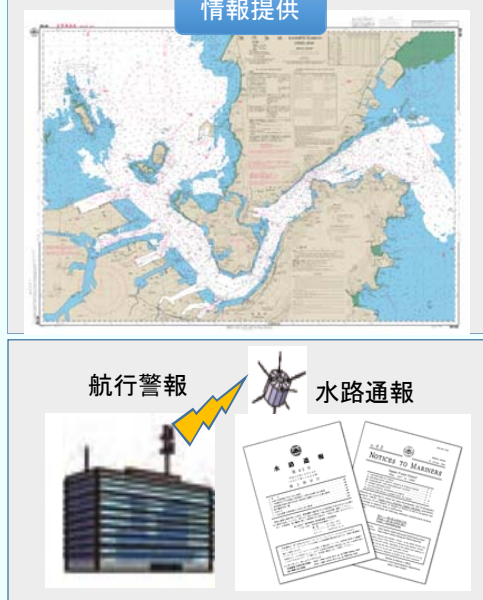


海上保安庁海洋情報部では、明治4年の創設以来、**水路測量**により海底の状況を明らかにし、**海図等を使用した情報提供**を行い、いわば**海の道を拓く**ことにより**海上交通の安全確保**の一端を担っています。


水路測量



情報提供



海の道を拓く



海上交通の安全確保



地域経済の発展

海上交通の安全確保を通じて、フェリー等による海上輸送の安定、近年増加している大型客船の寄港、また地元企業の生産力向上などの下支えをすることで、**地域経済の発展に活かされます**。

海上輸送の安定



企業の生産力向上



クルーズ船の誘致



昨年度の記念展示状況

