



平成29年8月24日  
第七管区海上保安本部

問い合わせ先  
第七管区海上保安本部海洋情報部  
監理課長 石原 健一郎  
電話 093-321-2931 (内線 2510)

## 第146回「水路記念日」の行事について

明治4年(1871年)9月12日、兵部省海軍部に水路局が設置されました。この日が我が国における水路業務の創始日とされ、水路記念日としています。今年で146回目の記念日を迎えます。

第七管区海上保安本部では、水路記念日に当たって、地域住民の方々へ海洋情報業務を一層御理解頂きたいと考え、各種行事の開催を次のとおり計画しています。

### 1. 関門海峡らいぶ館におけるパネル展

公益社団法人西部海難防止協会のご協力を得て、『『神宿る島』宗像・沖ノ島を取り巻く海の調査』をテーマに、沖ノ島周辺の海図や海底地形に関する情報を展示します。

また、海洋調査や航海の安全情報提供などの海洋情報業務をパネルで紹介する他、火山活動により形状が変化した西之島について最新の測量結果に基づき作成された海図も展示します。

- ・開催日時

8月29日(火)～9月24日(日) 午前9時～午後6時  
(休館日9月14日(木))

- ・開催場所

関門海峡らいぶ館のフロアー内(下図参照)  
北九州市門司区西海岸1-6-2  
(旧三井物産ビル1階)

### 2. 測量船「海洋」一般公開

海底地殻変動の観測業務や自律型海洋観測装置(AOV)の投入などに従事している海上保安庁測量船「海洋」が門司港に寄港します。この機会に、測量船「海洋」の一般公開を行います。AOV等の最新の調査機器や海底地形図等をご覧いただけます。

- ・開催日時

9月23日(土・祝日) 午後0時(正午)～午後3時  
(荒天等により中止になることがあります。)

- ・開催場所

門司11岸壁(下図参照)

- ・取材

取材を希望される方は、一般公開の前日(9月22日(金))までに問い合わせ先まで申込みください。

### 【測量船「海洋」一般公開時における関連企画】

この一般公開が開催される前面におきまして、制服試着、3D海底地形図の展示、海上保安庁の業務紹介や海上保安大学校等の入学案内、釣り・プレジャーボート等のマリンレジャー事故防止に関するパンフレット配布等を次のとおり行います。

- ・制服試着、3D海底地形水槽ヨーヨー釣り、うみまる登場
- ・展示  
3D海底地形図、海洋情報業務紹介 他
- ・パンフレット等の配付  
学生募集パンフレット、小型船安全運航リーフレット、  
マリンレジャー安全レポート 他

### 3. 第七管区海上保安本部長表彰状授与式

水路記念日にあたり当管区本部長より、海洋情報業務に貢献された方へ感謝状を授与します。

- ・実施日時  
9月12日(火) 午後4時30分から
- ・実施場所  
第七管区海上保安本部 本部長室(合同庁舎9階)
- ・受賞者  
受賞者については、決定されしだい投げ込み広報させていただきます。
- ・取材

投げ込み広報を行った際に、取材希望の方は、問い合わせ先までお申し込みください。また、表彰状授与式の画像提供も行いますので、御希望の方はご連絡お願いします。





9月12日は「水路記念日」です



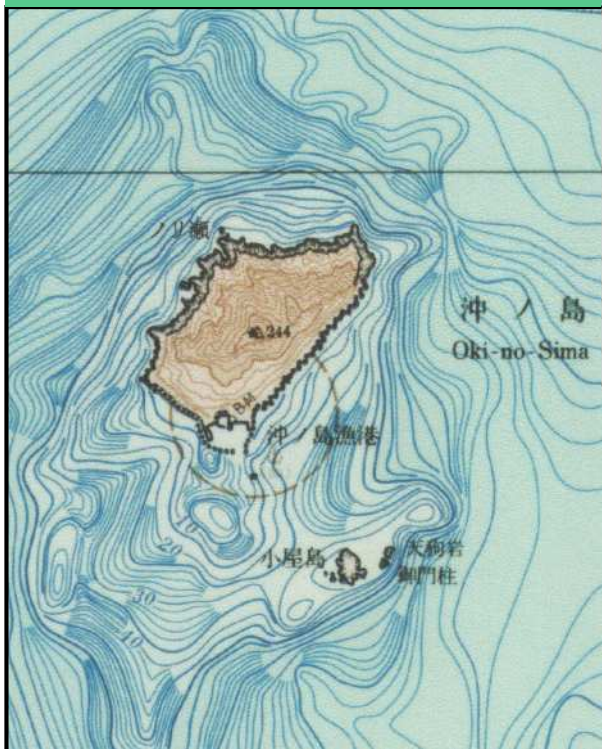
# 記念パネル展を開催します

「水路記念日」

明治4年(1871年)9月12日、兵部省海軍部水路局が設置されました。この日が我が国における水路業務の創始日とされ、水路記念日としています。今年で146回目の記念日を迎えます。

## 沖ノ島周辺の海底地形図

「神宿る島」宗像・沖ノ島を取りまく海の調査



## 最新の海洋調査を紹介

海洋調査、海洋監視の自動化を実現



Autonomous  
Ocean  
Vehicle

自律型海洋観測機器

### AOV構成図



水中グライダー

## 西之島

これまでの調査結果に基づく最新海図を展示

西之島

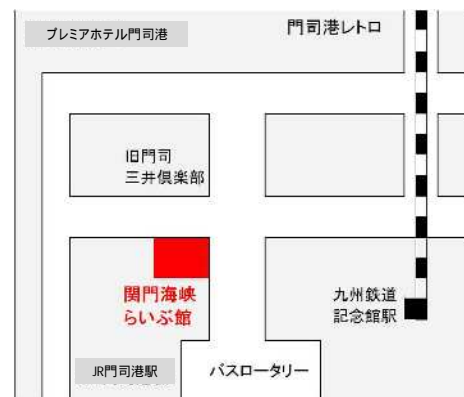


西之島

背景図: 海上保安庁@Esri Japan

## 関門海峡らいぶ館

最寄り駅: JR門司港駅



日時: 8月29日(火) ~ 9月24日(日) (9時 ~ 18時)

休館日: 9月14日(木)

場所: 関門海峡らいぶ館

主催: 第七管区海上保安本部海洋情報部

問い合わせ先: 093-321-2931 (内線: 2511) 受付時間 08:30 ~ 17:00 平日のみ

ホームページアドレス <http://www1.kaiho.mlit.go.jp/KAN7/top.htm>

# 入場無料!






# 測量船「海洋」一般公開

## 9月23日(土)12時～15時(入場無料)


～最新観測機器 自律型海洋観測装置(AOV)を搭載中!～

観測中の自律型海洋観測装置(AOV)



### 海上保安庁にも数隻しかない測量船を大公開

調査機器を制御する観測室内も公開!



・場所

門司11号岸壁

・主催

第七管区海上保安本部海洋情報部

・問い合わせ先

海洋情報部監理課

093-321-2931(内線:2513)

ホームページアドレス

<http://www.1.kaiho.milt.go.jp/KAN7/top.htm>

測量船海洋一般公開

門司港駅から徒歩約10分



うみまるにも会えるよ



第146回「水路記念日」  
測量船「海洋」一般公開  
平成29年9月23日(土)

