



問い合わせ先  
第七管区海上保安本部  
海洋情報部監理課長 石原  
TEL 093-321-2931(内線 2510)

平成30年2月26日  
第七管区海上保安本部

## 潮干狩りカレンダー2018を提供します

～潮干狩りを楽しむためにご利用下さい～

第七管区海上保安本部『海の相談室』では、春から初夏にかけての潮干狩りシーズンにおいて、安全に楽しんで頂くために適した日時等を明示した「潮干狩りカレンダー2018」を提供します。

この時期において、最も潮干狩りに適している大きく潮が引く期間は、4月16日(月)～19日(木)、5月15日(火)～18日(金)、6月13日(水)～16日(土)です。

ゴールデンウィーク期間中で、日中に潮干狩りを楽しめる期間は、4月28日(土)～5月4日(金)が該当します。

潮干狩りの時期について貝の生育状況等にも依りますが、潮干狩り場の解禁期間が早い地域では3月上旬から始まり、6月には終わります。また、この時期は日中に潮が大きく引く時間帯となります。

このため、第七管区海上保安本部「海の相談室」では、3月から6月までの間の博多港と苅田港における「潮干狩りに適した時間帯」、「日没時刻」、「平均気温」、「平均水温」を明示した「潮干狩りカレンダー2018」(別添参照)を提供します。

また、苅田港を基に下関、宇部、宇島、大分及び佐伯の各港での干潮時刻の目安。博多港を基に三池、長崎、平戸、福江、厳原、比田勝、郷ノ浦、伊万里、唐津、鐘崎、仙崎及び萩の各港での干潮時刻の目安については、潮干狩り等に適した時刻を求めるために足し引きする時間を掲載しています。

## 1 . 入手方法

- ・インターネットホームページ

URL: <http://www1.kaiho.mlit.go.jp/KAN7/top.htm>

- ・来訪：第七管区海上保安本部『海の相談室』窓口  
(住所については、2 . 問い合わせ先を参照下さい)
- ・郵送：切手を貼った返信用封筒(郵便番号・宛先を明記)を同封し潮干狩りカレンダーの希望枚数を明記のうえ『海の相談室』あて送付下さい。

なお、カレンダー1部はA4用紙両面2枚で約10gです。

あて先は、

〒801-8507(住所不要)第七管区海上保安本部『海の相談室』まで。

## 2 . 問い合わせ先

- ・第七管区海上保安本部『海の相談室』

住所 福岡県北九州市門司区西海岸1 - 3 - 10

港湾合同庁舎8階

電話 093 - 331 - 0033

電子メールでのお問い合わせは、ホームページ

<http://www1.kaiho.mlit.go.jp/KAN7/top.htm> の

下部の お問い合わせ からお願いします。

## 3 . その他

潮干狩りの前には、現地の潮干狩り場管理者や漁業協同組合等にオープンの時期、採ることのできない貝の種類や大きさ、使用できない道具などについて情報入手、確認するようにしましょう。



# 潮干狩りカレンダー2018

第七管区海上保安本部 海の相談室



海上保安制度創設70周年

このカレンダーは海上保安庁刊行の潮汐表第1巻から「博多」及び「苅田」の数値をもとに平成30年3月から6月までのうち、潮干狩りに適している日時を明示したものです。以下の注意事項に留意し、安全に潮干狩りを楽しんでください。

## ※注意事項

- 下図の青色の時間帯が潮が下がり、潮干狩りに適した時間です。(色が濃いほど大きく下がります)ただし、日没までには、潮干狩りを止めましょう。
- 有明海、瀬戸内海などは干満差が大きいいため、1時間に1m前後の潮位上昇が起こります。潮干狩りに夢中になって干潟に取り残されたりしないよう現地での満ち潮には十分注意しましょう。
- 風、風浪等、気象の変化に注意しましょう。
- 子供連れの方は、子供から目を離さないようにしましょう。
- 漁業権による潮干狩り禁止区域等、立ち入り禁止場所には入らないようにしましょう。
- 潮干狩りの前に、現地の潮干狩り場管理者や漁業協同組合等に採ることのできない貝の種類や大きさ、使用できない道具などについて情報を入手、確認するようにしましょう。

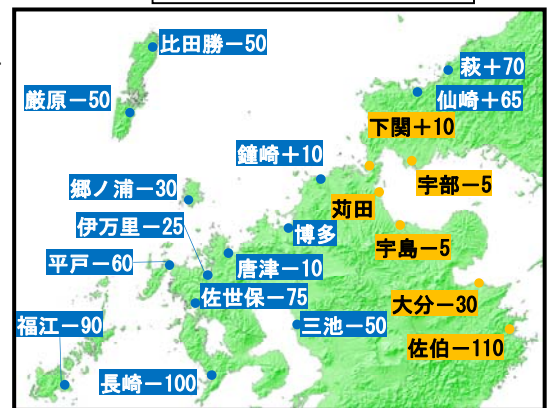
## ◎図の見方

- 潮干狩りに適する時間帯を、15分単位で表示しています。
- 水温は下関の2017年各月平均値です。(提供:下関海響館)
- 気温は下関の各月平年値です。(出所:下関地方気象台)
- 各港のおおよその干潮時刻は、カレンダーに記載の博多及び苅田の時刻に右図に表示している各地の時間を足し引きすることにより知ることができます。
- カレンダーに用いる記号の意味は以下のとおりです。

- 潮干狩りに適している時間帯
- 潮干狩りにより適している時間帯
- 潮干狩りに最も適している時間帯

○ 満月 ● 新月 — 日没時刻 ▼ 干潮時刻

博多 及び 苅田 から  
+は遅れ、-は早い(単位:分)



## ◎海で命を守る3つのポイント

- ① ライフジャケットの常時着用
- ② 連絡手段の確保、防水携帯電話の携行
- ③ 海のもしもは「118」番



第七管区海上保安本部 「海の相談室」  
〒801-8507 北九州市門司区西海岸1-3-10  
TEL 093-331-0033

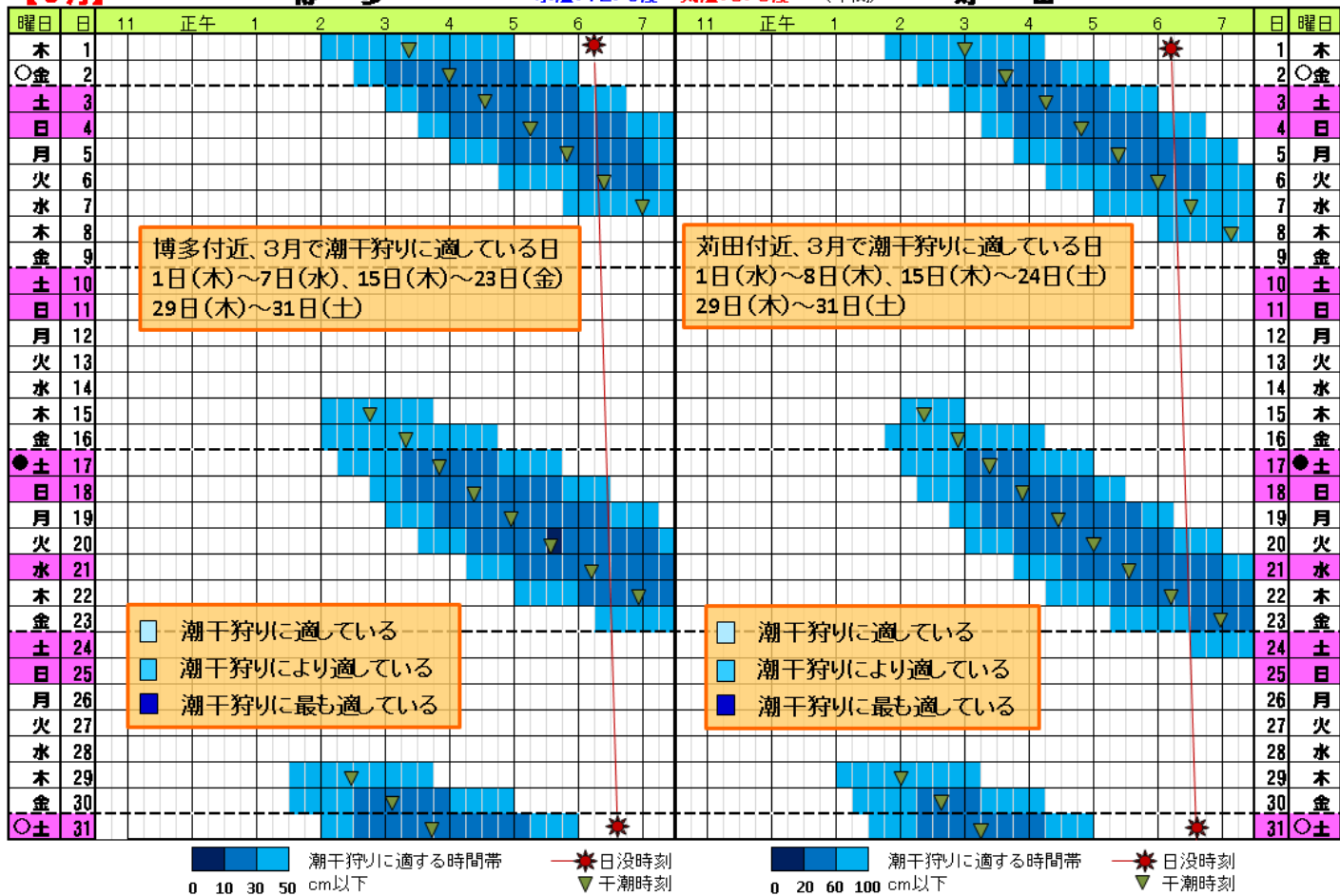
このカレンダーはインターネットでも提供しています。  
<http://www1.kaiho.mlit.go.jp/KAN7/top.htm>

【3月】

博多

水温:12.3度 気温:9.9度 (下関)

苅田

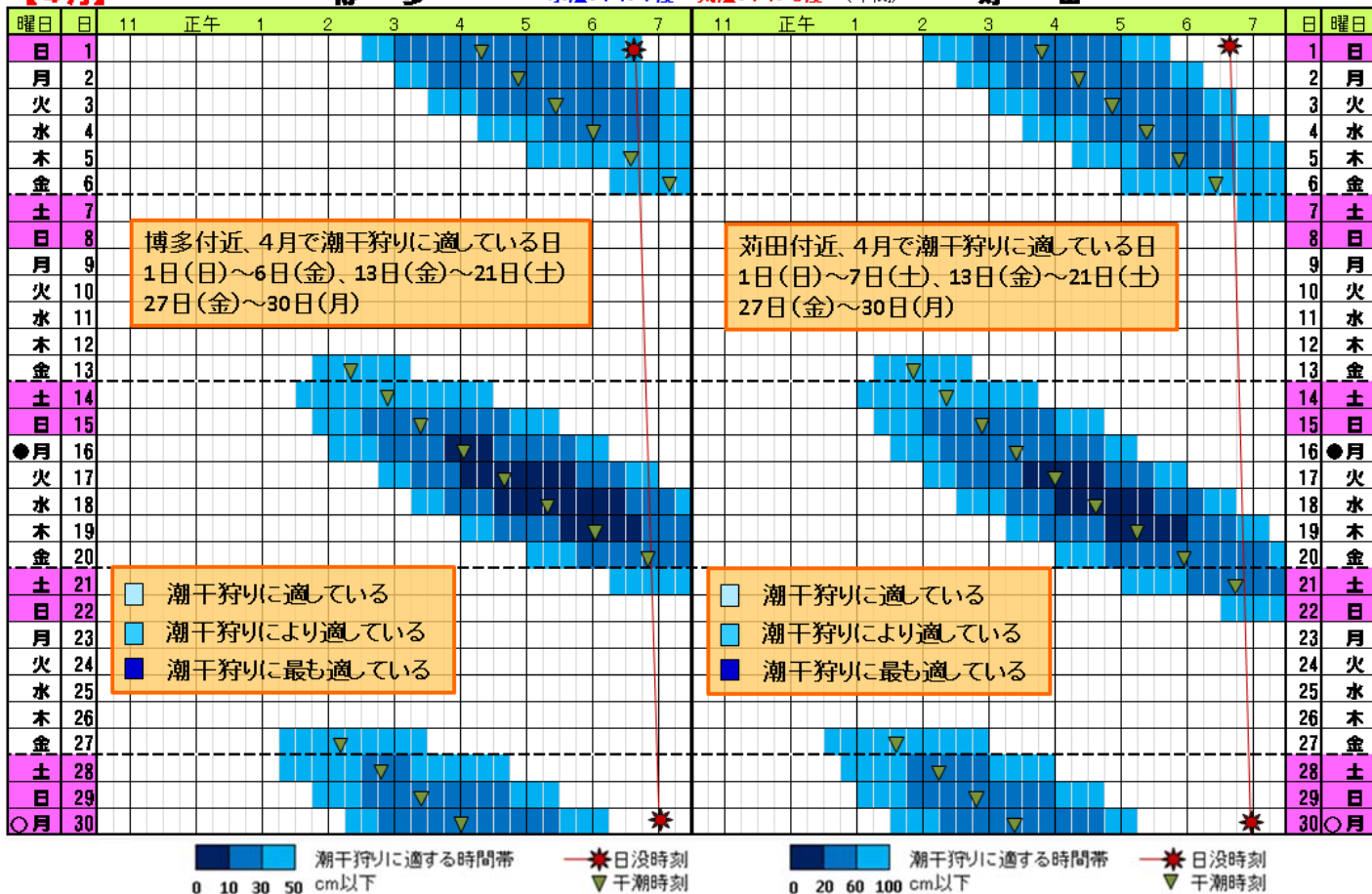


【4月】

博多

水温:14.7度 気温:14.5度 (下関)

苅田

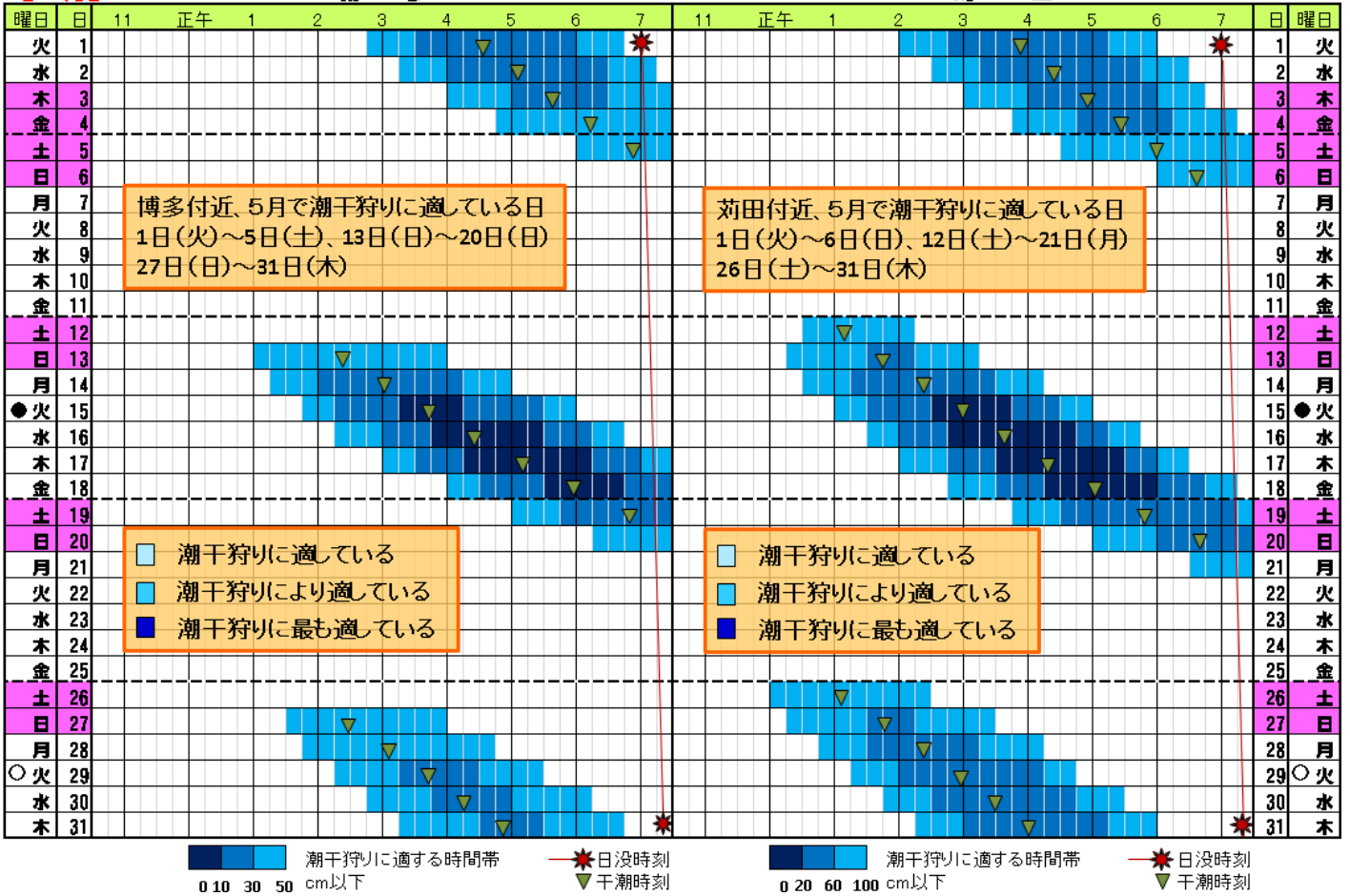


【5月】

博多

水温:19.0度 気温:18.6度 (下関)

菊田

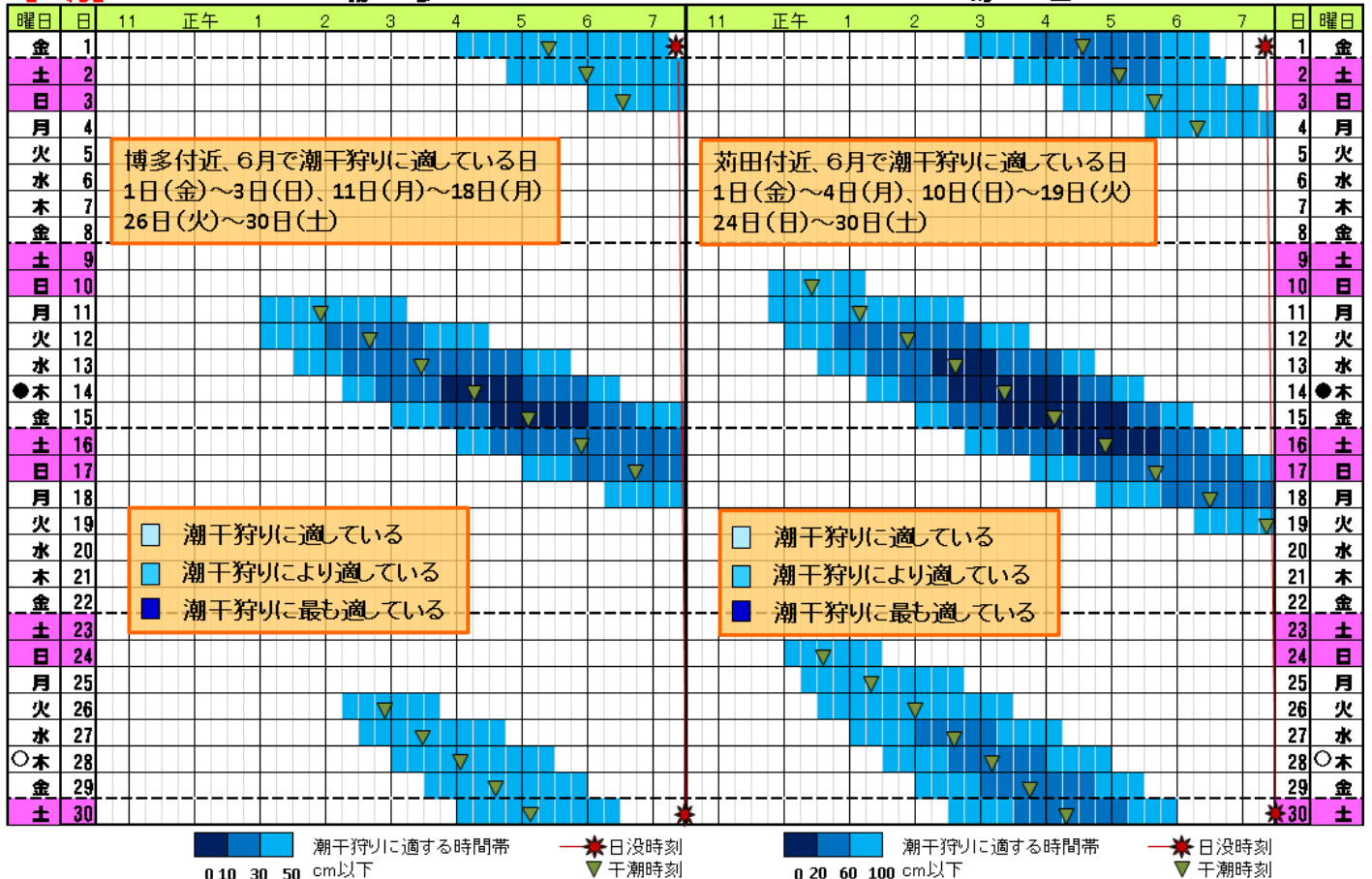


【6月】

博多

水温:22.4度 気温:22.3度 (下関)

菊田

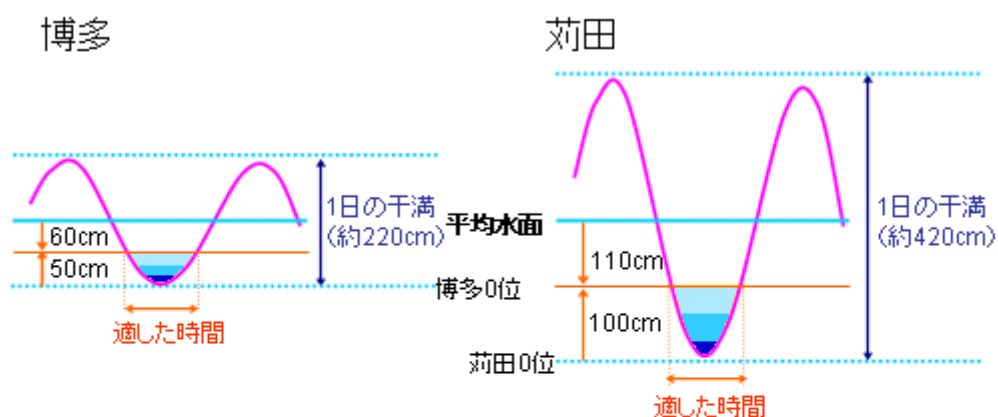


## 解 説

このカレンダーでは、潮干狩りに適している時間帯として、博多では潮の高さを50cm以下（■ 50cm以下、■ 30cm以下、■ 10cm以下）、  
 苅田では100cm以下（■ 100cm以下、■ 60cm以下、■ 20cm以下）  
 のときを表示しています。

苅田付近では、遠浅の海岸が広がっていることと干満の差が大きいいため、  
 高めの潮位を基準としています。

潮干狩りに適さないとしている時間帯については、潮が高くて干上がっている  
 部分が少なくなるためですが、実際に干上がっている干潟があれば潮干  
 狩りはできると思われます。



◎場所によっては、適した時間がカレンダー掲載の時間と異なることがありますので、  
 現地の潮位の変化には十分ご注意ください

※ 平均水面は、長期間観測した海面の高さを平均したものです。

※ 0位は、海上保安庁刊行「潮汐表」の潮位の基準面です。

また、潮位の基準面(0位)は地域によって異なります。

