

問い合わせ先  
第七管区海上保安本部  
海洋情報部監理課長 渡邊  
TEL 093-321-2931(内線 2510)



令和 2 年 3 月 2 日  
第七管区海上保安本部

## 潮干狩りシーズン到来！

～ 2020 潮干狩りカレンダーをご利用ください ～

春から初夏にかけては潮干狩りのシーズンです。  
第七管区海上保安本部では、安全に楽しんでいただくために、潮干狩りに適した日時等を記した「2020 潮干狩りカレンダー」を提供します。  
ホームページや印刷物で提供しますので、どうぞご利用ください。

最も潮干狩りに適した期間は、  
3月11日(水)～12日(木)、4月8日(水)～11日(土)、  
5月7日(木)～10日(日)、6月5日(金)～7日(日)です。  
また、ゴールデンウィーク期間中で、日中に潮干狩りを楽しめる期間は、  
5月4日(月)～5月6日(水)が該当します。

### 1. 閲覧、入手方法

- ・インターネット URL: <https://www1.kaiho.mlit.go.jp/KAN7/top.htm>
- ・来訪: 第七管区海上保安本部『海の相談室』窓口(門司港湾合同庁舎8階)
- ・郵送: 切手(84円分)を貼った返信用封筒(郵便番号・宛先を明記)を同封し、潮干狩りカレンダーの希望枚数を御明記の上、『海の相談室』宛に送付してください。  
宛先 〒801-8507(住所不要)第七管区海上保安本部『海の相談室』  
提供期間は、5月29日(金)までです。  
(カレンダー1部は、A4用紙両面2枚(約10g)、84円分の切手で2部まで可)



### 2. 問い合わせ先

- ・第七管区海上保安本部『海の相談室』  
住所: 福岡県北九州市門司区西海岸1-3-10 門司港湾合同庁舎8階  
電話: 093-331-0033(平日: 午前8時30分～午後5時)  
インターネット: <https://www1.kaiho.mlit.go.jp/KAN7/top.htm> の  
下部の **お問い合わせ** からお願いします。

### 3. その他

- (1) 潮干狩りの前には、現地の潮干狩り場管理者や漁業協同組合等にオープン  
の時期や、採ることのできない貝の種類や大きさ、使用できない道具などにつ  
いて情報を入手、確認するようにしましょう。
- (2) 有明海、瀬戸内海などは特に干満差が大きいいため、1時間に1m前後の潮位上  
昇が起こります。潮干狩りに夢中になって干潟に取り残されないよう現地での  
満ち潮には十分注意しましょう。

#### 管内主要潮干狩り場



海洋状況表示システム（海しる） <https://www.msil.go.jp/>



# 2020潮干狩りカレンダー

第七管区海上保安本部 海の相談室

このカレンダーは海上保安庁刊行の潮汐表から「博多」及び「苅田」の数値をもとに2020年3月から6月までのうち、潮干狩りに適している日時を明示したものです。以下の注意事項に留意し、安全に潮干狩りを楽しんでください。

## ※注意事項

- 下図の青色の時間帯が潮が下がり、潮干狩りに適した時間です。(色が濃いほど大きく下がります)ただし、日没までには、潮干狩りを止めましょう。
- 有明海、瀬戸内海などは干満差が大きいいため、1時間に1m前後の潮位上昇が起きます。潮干狩りに夢中になって干潟に取り残されたりしないよう現地での満ち潮には十分注意しましょう。
- 風、風浪等、気象の変化に注意しましょう。
- 子供連れの方は、子供から目を離さないようにしましょう。
- 漁業権による潮干狩り禁止区域等、立ち入り禁止場所には入らないようにしましょう。
- 潮干狩りの前に、現地の潮干狩り場管理者や漁業協同組合等に採ることのできない貝の種類や大きさ、使用できない道具などについて情報を入手、確認するようにしましょう。

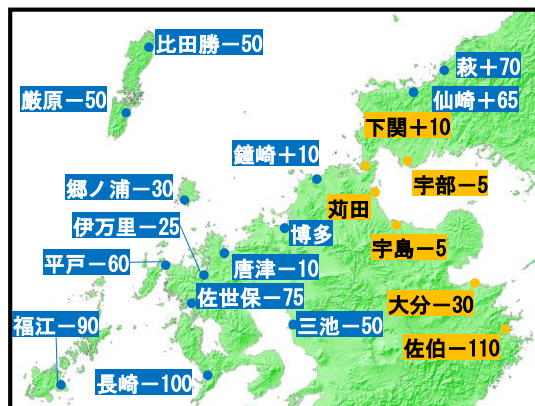
## ◎図の見方

- 潮干狩りに適する時間帯を、15分単位で表示しています。
- 水温は下関の2019年各月平均値です。(提供:下関海響館)
- 気温は下関の2019年各月平年値です。(出所:下関地方気象台)
- 各港のおおよその干潮時刻は、カレンダーに記載の博多及び苅田の時刻に右図に表示している各地の時間を足し引きすることにより知ることができます。
- カレンダーに用いる記号の意味は以下のとおりです。

- 潮干狩りに適している時間帯
- 潮干狩りにより適している時間帯
- 潮干狩りに最も適している時間帯

- 満月
- 新月
- 日没時刻
- 干潮時刻

博多及び苅田から  
+は遅れ、-は早い(単位:分)



## ◎海で命を守る3つのポイント

- ① ライフジャケットの常時着用
- ② 連絡手段の確保、防水携帯電話の携行
- ③ 海のもしもは「118」番



第七管区海上保安本部 「海の相談室」  
〒801-8507 北九州市門司区西海岸1-3-10  
TEL093-331-0033

このカレンダーはインターネットでも提供しています。  
<https://www1.kaiho.mlit.go.jp/KAN7/top.htm>


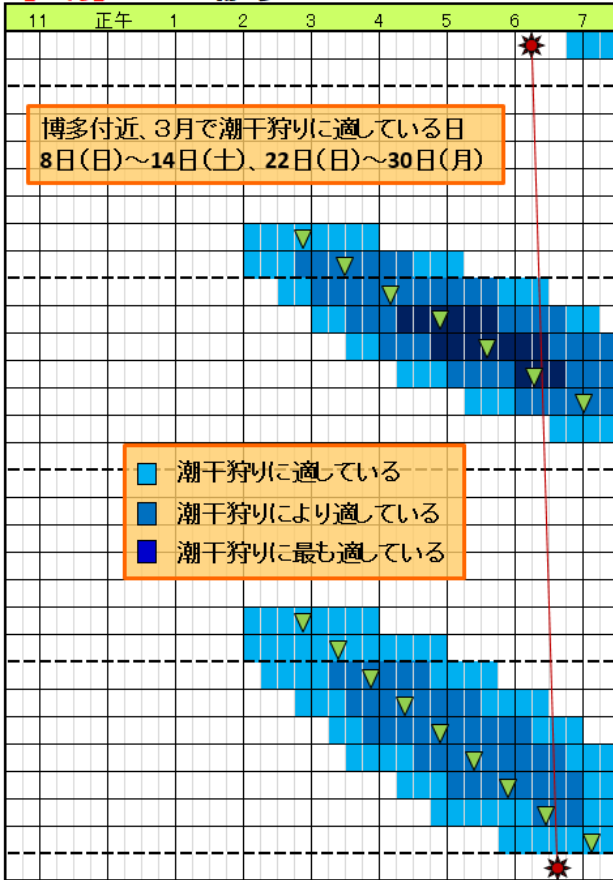
【3月】

博多(福岡)

水温:13.3度

気温:11.3度

菊田





【4月】

博多(福岡)

水温:15.5度

気温:14.7度

菊田





【5月】

博多(福岡)

水温:18.8度

気温:20.2度

菊田




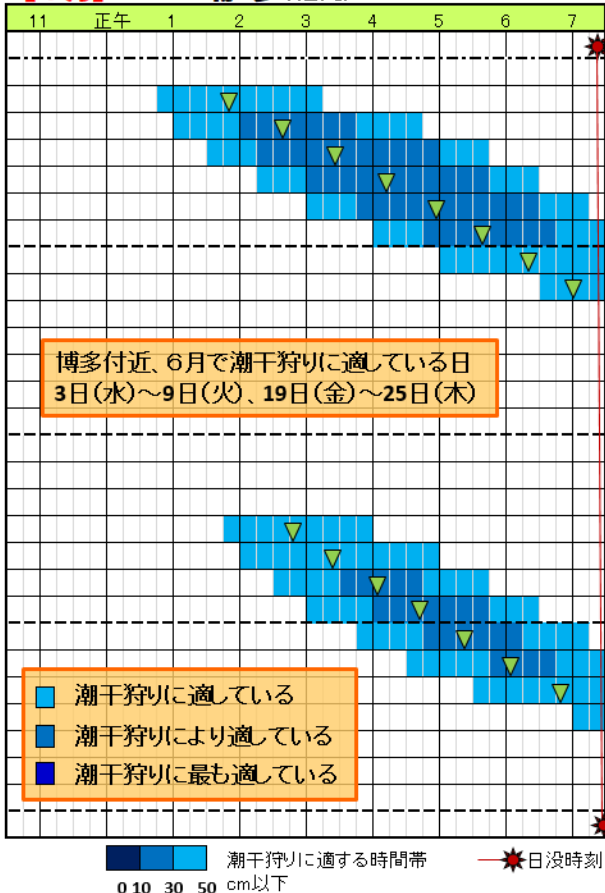
【6月】

博多(福岡)

水温:22.2度

気温:22.5度

菊田

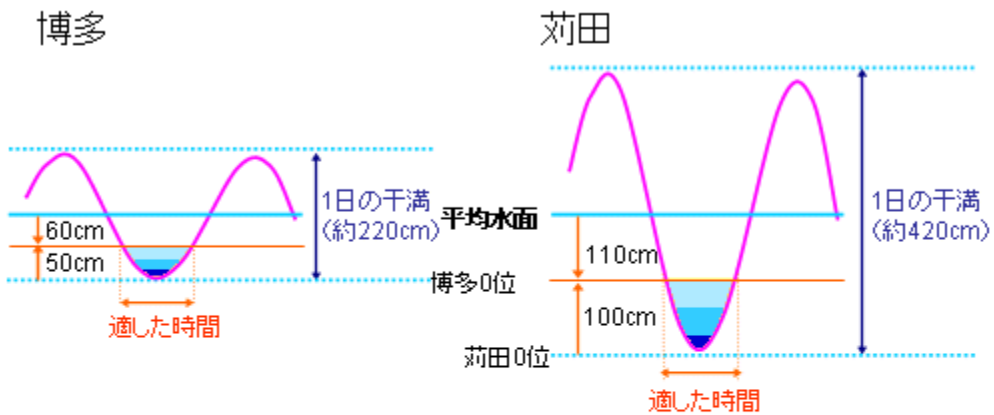


## 解説

このカレンダーでは、潮干狩りに適している時間帯として、博多では潮の高さを50cm以下（■ 50cm以下、■ 30cm以下、■ 10cm以下）、  
 苅田では100cm以下（■ 100cm以下、■ 60cm以下、■ 20cm以下）  
 のときを表示しています。

苅田付近では、遠浅の海岸が広がっていることと干満の差が大きいいため、  
 高めの潮位を基準としています。

潮干狩りに適さないとしている時間帯については、潮が高くて干上がっている部分が少なくなるためですが、実際に干上がっている干潟があれば潮干狩りはできると思われます。



◎場所によっては、適した時間がカレンダー掲載の時間と異なることがありますので、  
 現地の潮位の変化には十分ご注意ください

※ 平均水面は、長期間観測した海面の高さを平均したものです。

※ 0位は、海上保安庁発行「潮汐表」の潮位の基準面です。

また、潮位の基準面(0位)は地域によって異なります。

