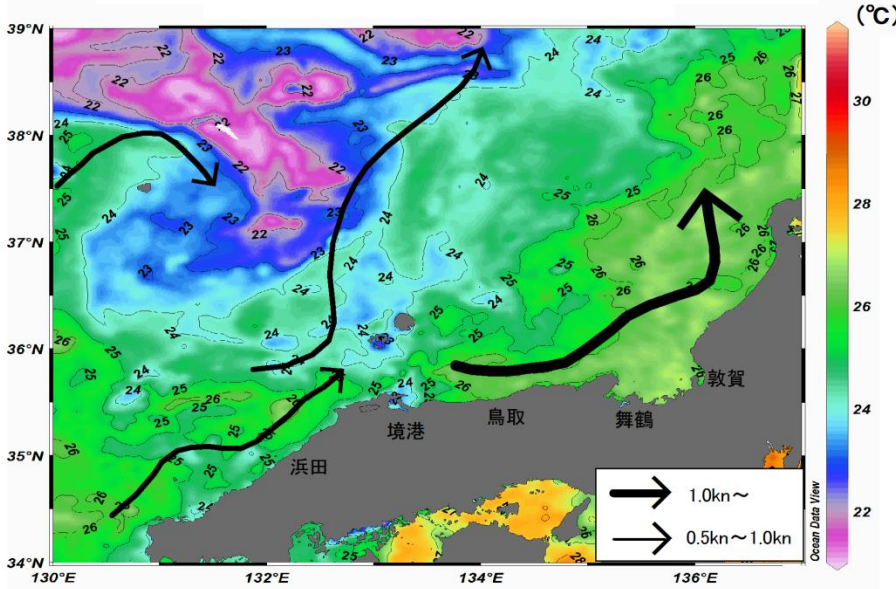


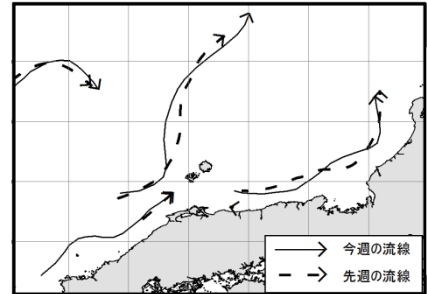
八管区海洋速報 平成28年第34号

日本海の流れ・水温分布

観測期間：平成28年8月26日～平成28年9月1日



前号との比較
(8月19日～8月25日)

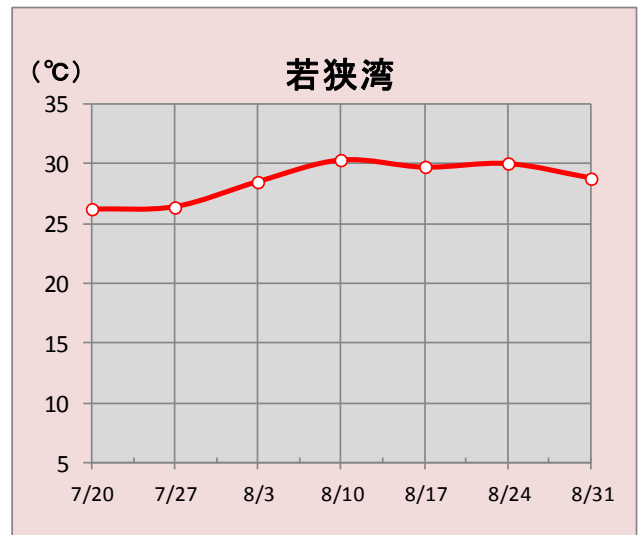
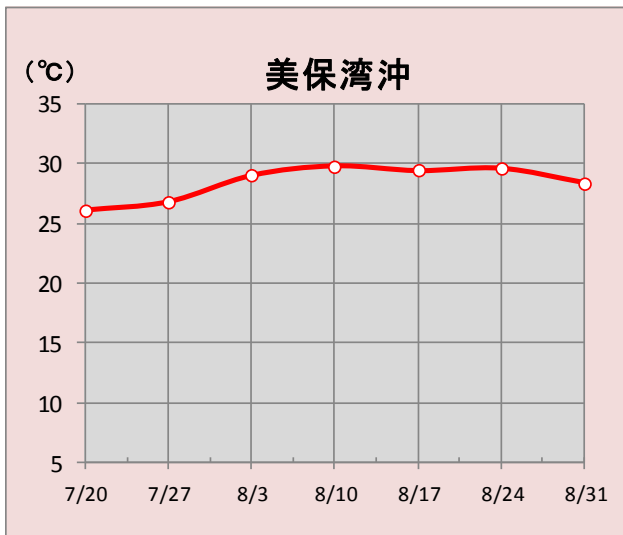


携帯で見る海の情報
(流れ・水温・潮汐潮流など)



矢印は想定流線です。実測と異なる場合があります。
なお、衛星で観測した表面水温情報を3日間合成しています。

美保湾沖・若狭湾の水温変化(7月20日～8月31日)



*水温値は衛星で観測した表面水温情報を7日間合成しています。

参考資料

気象庁、アメリカ海洋大気庁、Japan Argo、鳥取県水産試験場、石川県総合研究センター、商船三井、島根県水産技術センター、海上保安庁

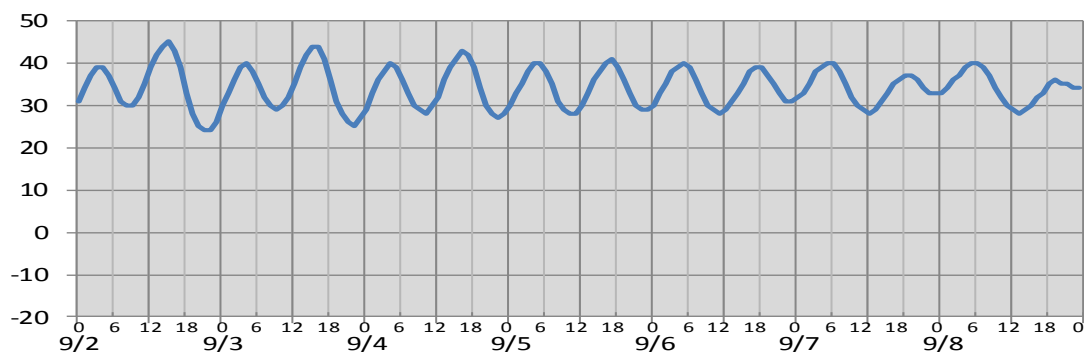
次回発行予定 平成28年9月9日

潮汐・日出没情報

掲載期間:9月2日～9月8日

(cm)

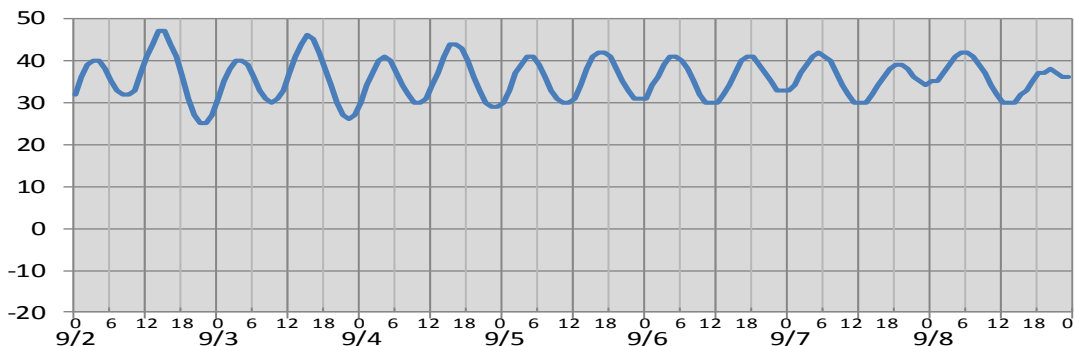
境 港



日付	9/2	9/3	9/4	9/5	9/6	9/7	9/8
日出	5:40	5:41	5:42	5:43	5:43	5:44	5:45
日没	18:34	18:33	18:31	18:30	18:28	18:27	18:25
満潮時刻	3:30 14:52	3:55 15:32	4:17 16:11	4:38 16:49	4:58 17:29	5:21 18:16	5:50 19:19
干潮時刻	8:27 21:13	9:02 21:41	9:38 22:07	10:17 22:30	11:01 22:52	11:51 23:11	12:50 23:15

(cm)

舞 鶴



日付	9/2	9/3	9/4	9/5	9/6	9/7	9/8
日出	5:31	5:32	5:33	5:33	5:34	5:35	5:36
日没	18:25	18:23	18:22	18:20	18:19	18:18	18:16
満潮時刻	3:10 14:33	3:36 15:14	4:00 15:54	4:24 16:36	4:48 17:22	5:12 18:17	5:40 19:34
干潮時刻	8:28 21:34	9:05 22:02	9:44 22:27	10:26 22:49	11:11 23:08	12:03 23:24	13:03 23:37

※潮高は**最低水面(DL)**を基準としております。

※航海には必ず海上保安庁刊行の潮汐表を使用してください。

※計算方法の違いにより、港によっては、潮汐表と値が異なる場合があります。

※気圧、風、副振動等により実際の潮位と異なる場合があります。

お問い合わせ先

八管区海洋速報に関するお問い合わせ等については、下記連絡先までお願いします。

第八管区海上保安本部 海洋情報部 海の相談室

〒624-8686 京都府舞鶴市下福井901

電話:0773(75)7373

URL: <http://www1.kaiho.mlit.go.jp/KAN8/index.html>

