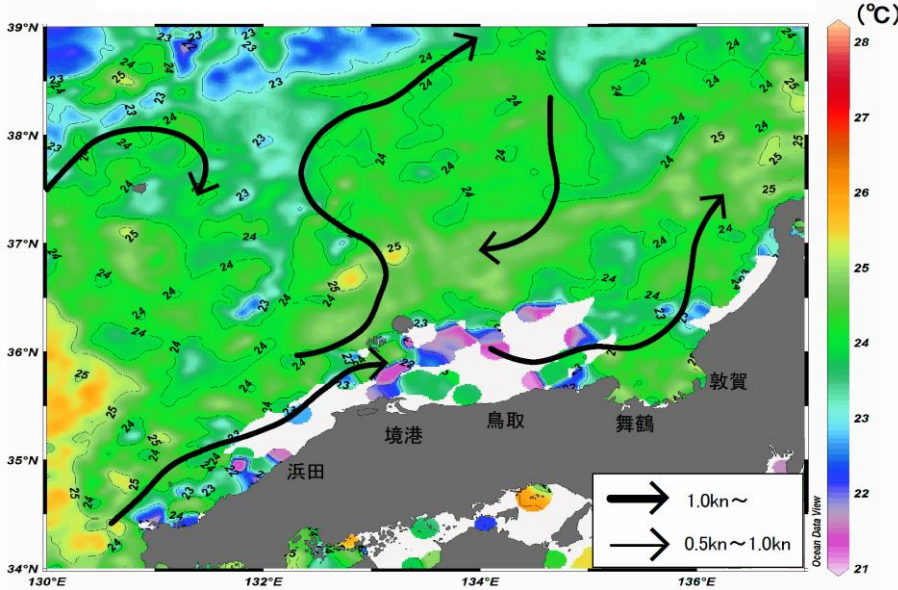


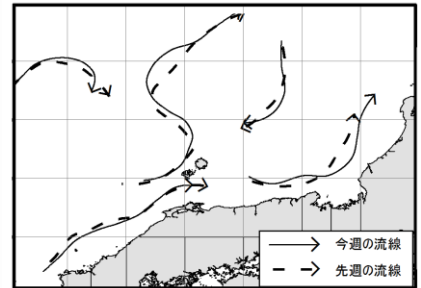
# 八管区海洋速報 平成28年第36号

## 日本海の流れ・水温分布

観測期間: 平成28年9月9日～平成28年9月15日



前号との比較  
(9月2日～9月8日)

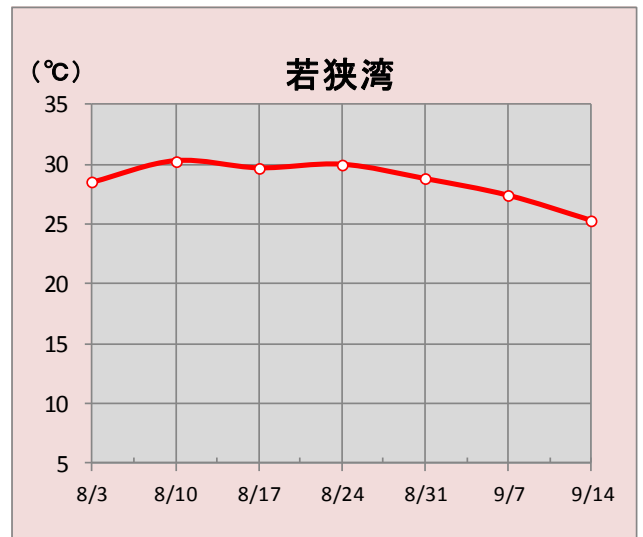
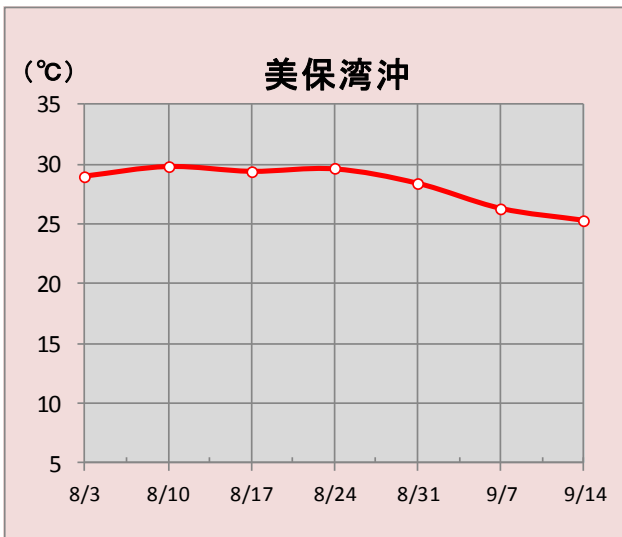


携帯で見る海の情報  
(流れ・水温・潮汐潮流など)



矢印は想定流線です。実測と異なる場合があります。  
なお、衛星で観測した表面水温情報を3日間合成しています。

## 美保湾沖・若狭湾の水温変化(8月3日～9月14日)



### 参考資料

\*水温値は衛星で観測した表面水温情報を7日間合成しています。

気象庁、アメリカ海洋大気庁、Japan Argo、鳥取県水産試験場、福井県水産試験場、石川県総合研究センター、商船三井、水産大学校、海上保安庁

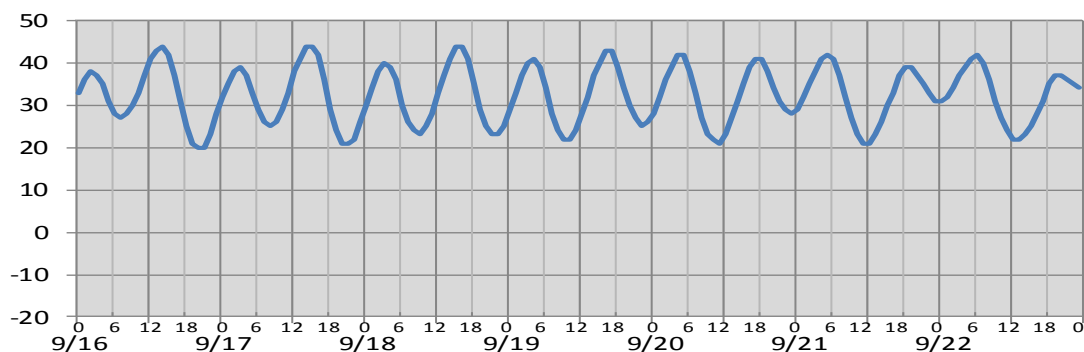
次回発行予定 平成28年9月23日

# 潮汐・日出没情報

掲載期間:9月16日～9月22日

(cm)

境 港

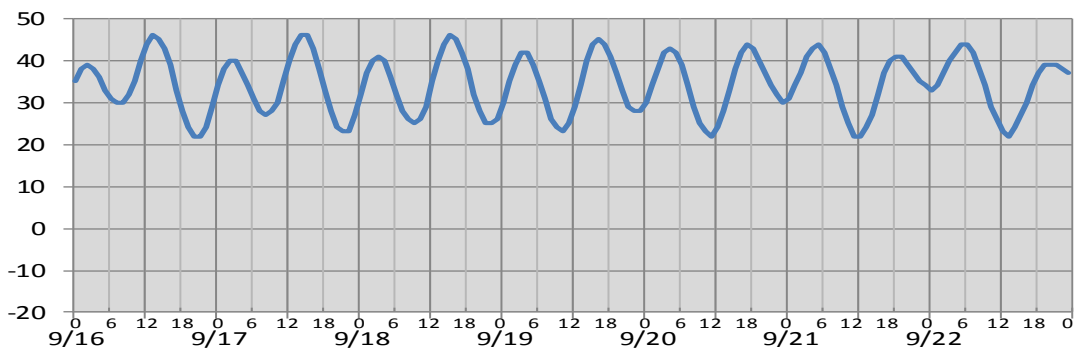


○

日付	9/16	9/17	9/18	9/19	9/20	9/21	9/22
日出	5:51	5:52	5:52	5:53	5:54	5:55	5:55
日没	18:14	18:12	18:11	18:09	18:08	18:07	18:05
満潮時刻	2:16 13:50	2:48 14:43	3:21 15:35	3:55 16:28	4:31 17:23	5:08 18:25	5:49 19:46
干潮時刻	7:13 20:08	7:57 20:50	8:45 21:33	9:38 22:17	10:35 23:02	11:35 23:49	12:43 :

(cm)

舞 鶴



○

日付	9/16	9/17	9/18	9/19	9/20	9/21	9/22
日出	5:41	5:42	5:43	5:44	5:44	5:45	5:46
日没	18:04	18:03	18:02	18:00	17:59	17:57	17:56
満潮時刻	1:59 13:25	2:27 14:18	2:57 15:13	3:30 16:10	4:05 17:11	4:44 18:21	5:27 19:50
干潮時刻	7:23 20:29	8:09 21:09	8:58 21:49	9:50 22:29	10:46 23:10	11:46 23:53	12:54 :

※潮高は**最低水面(DL)**を基準としております。

※航海には必ず海上保安庁刊行の潮汐表を使用してください。

※計算方法の違いにより、港によっては、潮汐表と値が異なる場合があります。

※気圧、風、副振動等により実際の潮位と異なる場合があります。

## お問い合わせ先

八管区海洋速報に関するお問い合わせ等については、下記連絡先までお願いします。

**第八管区海上保安本部 海洋情報部 海の相談室**

〒624-8686 京都府舞鶴市下福井901

電話:0773(75)7373

URL: <http://www1.kaiho.mlit.go.jp/KAN8/index.html>



**JCG 海上保安庁**