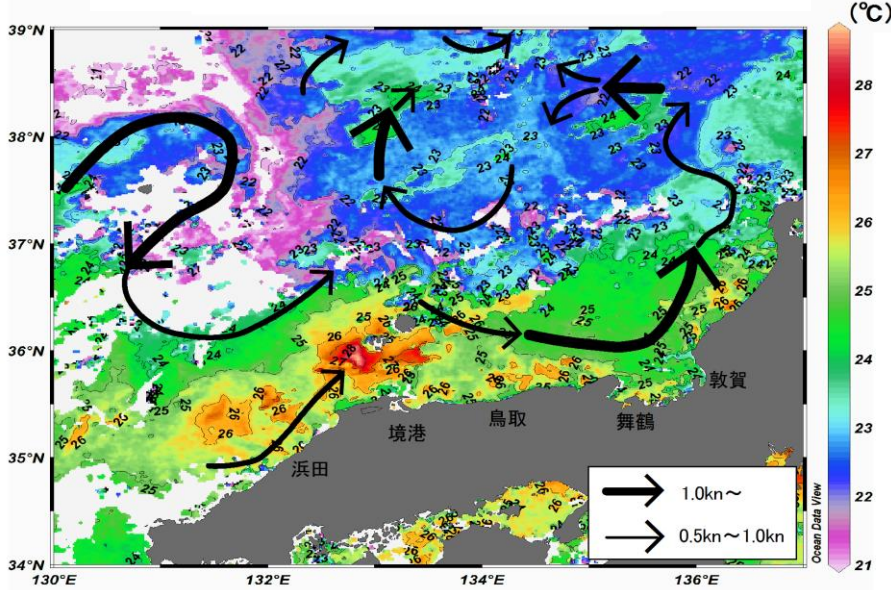


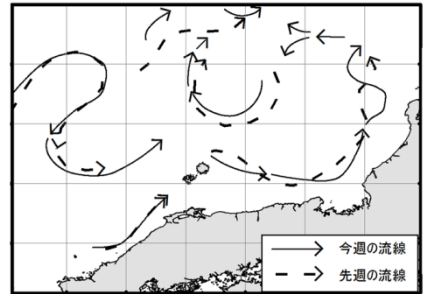
八管区海洋速報 平成28年第38号

日本海の流れ・水温分布

観測期間: 平成28年9月23日～平成28年9月29日



前号との比較
(9月16日～9月21日)

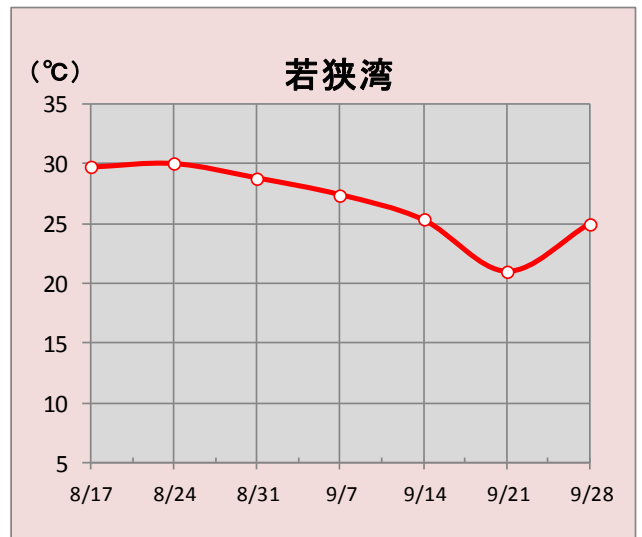
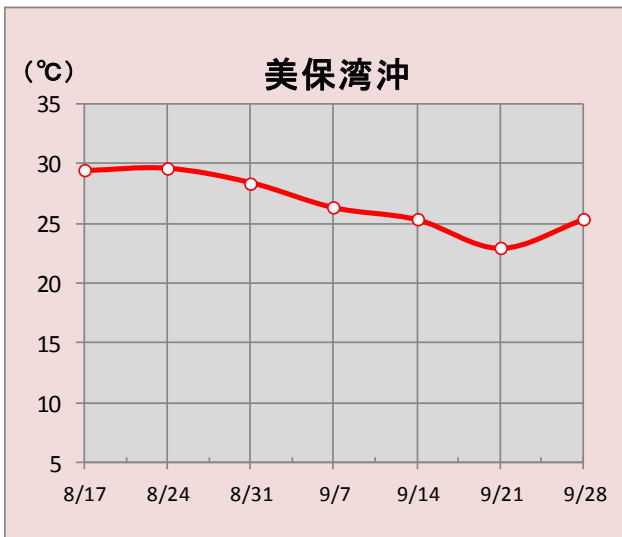


携帯で見る海の情報
(流れ・水温・潮汐潮流など)



矢印は想定流線です。実測と異なる場合があります。
なお、衛星で観測した表面水温情報を3日間合成しています。

美保湾沖・若狭湾の水温変化(8月17日～9月28日)



*水温値は衛星で観測した表面水温情報を7日間合成しています。

参考資料

気象庁、アメリカ海洋大気庁、Japan Argo、福井水産試験場、但馬水産技術センター、鳥取県水産試験場、島根県水産技術センター、石川県総合研究センター、商船三井、水産大学校、海上保安庁

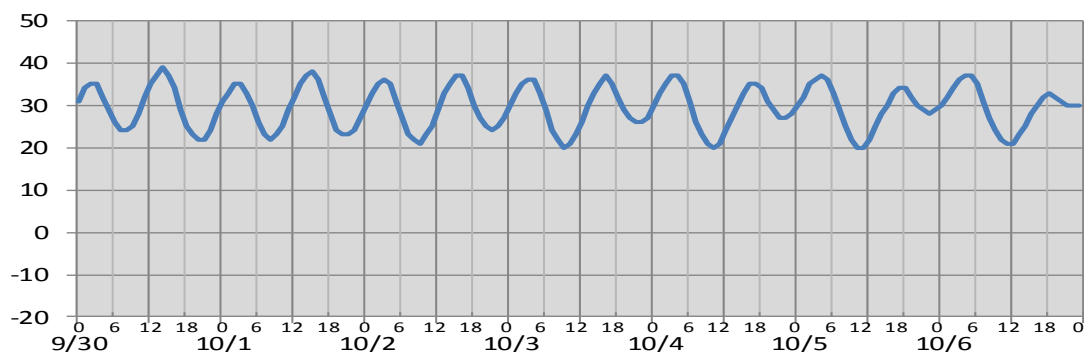
次回発行予定 平成28年10月7日

潮汐・日出没情報

掲載期間:9月30日～10月6日

(cm)

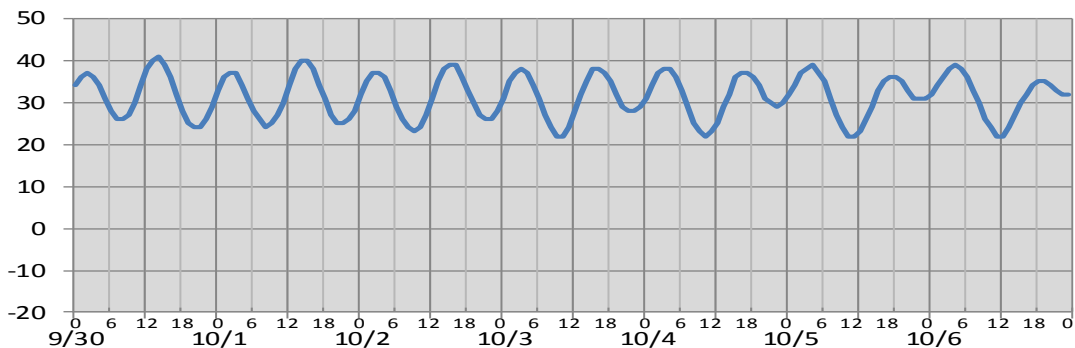
境 港



日付	9/30	10/1	10/2	10/3	10/4	10/5	10/6
日出	6:01	6:02	6:03	6:04	6:05	6:05	6:06
日没	17:53	17:52	17:51	17:49	17:48	17:46	17:45
満潮時刻	2:17 14:05	2:39 14:45	2:59 15:24	3:18 16:01	3:38 16:39	4:01 17:20	4:26 18:07
干潮時刻	7:40 20:07	8:11 20:33	8:42 20:57	9:15 21:21	9:50 21:45	10:30 22:08	11:13 22:25

(cm)

舞 鶴



日付	9/30	10/1	10/2	10/3	10/4	10/5	10/6
日出	5:52	5:53	5:54	5:55	5:55	5:56	5:57
日没	17:44	17:43	17:41	17:40	17:38	17:37	17:36
満潮時刻	1:56 13:48	2:16 14:29	2:38 15:10	3:00 15:50	3:21 16:32	3:43 17:19	4:07 18:13
干潮時刻	7:45 20:28	8:18 20:54	8:52 21:17	9:27 21:38	10:04 21:58	10:44 22:17	11:29 22:35

※潮高は**最低水面(DL)**を基準としております。

※航海には必ず海上保安庁刊行の潮汐表を使用してください。

※計算方法の違いにより、港によっては、潮汐表と値が異なる場合があります。

※気圧、風、副振動等により実際の潮位と異なる場合があります。

お問い合わせ先

八管区海洋速報に関するお問い合わせ等については、下記連絡先までお願いします。

第八管区海上保安本部 海洋情報部 海の相談室

〒624-8686 京都府舞鶴市下福井901

電話:0773(75)7373

URL: <http://www1.kaiho.mlit.go.jp/KAN8/index.html>

