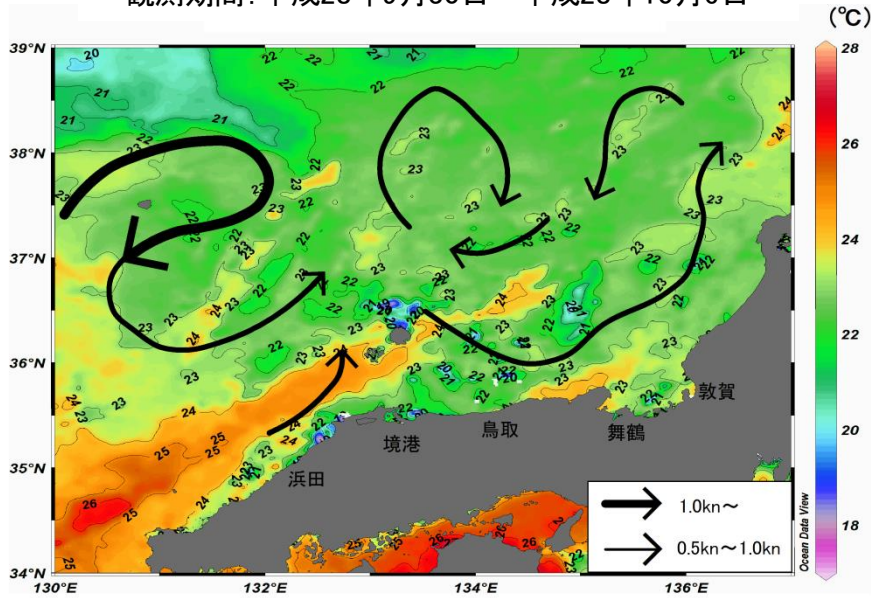



八管区海洋速報 平成28年第39号

日本海の流れ・水温分布

観測期間：平成28年9月30日～平成28年10月6日



前号との比較
(9月23日～9月29日)

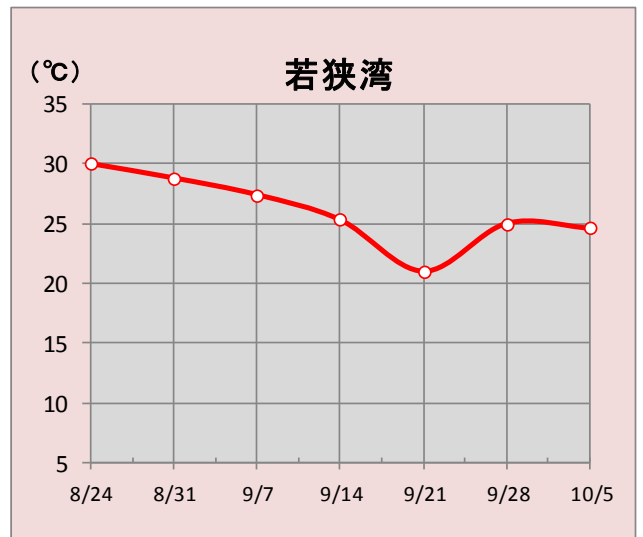
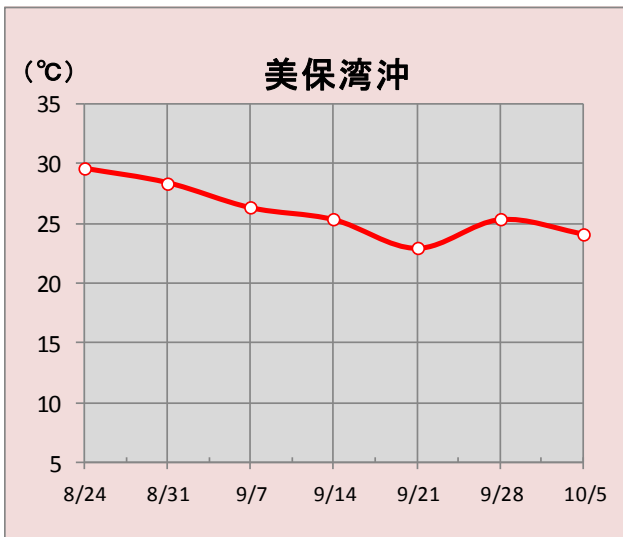


携帯で見る海の情報
(流れ・水温・潮汐潮流など)



矢印は想定流線です。実測と異なる場合があります。
なお、衛星で観測した表面水温情報を3日間合成しています。

美保湾沖・若狭湾の水温変化(8月24日～10月5日)



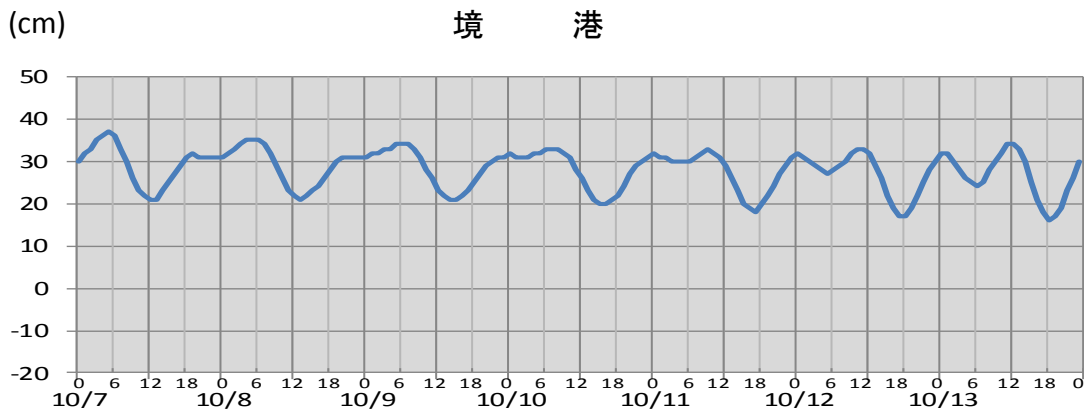
*水温値は衛星で観測した表面水温情報を7日間合成しています。

参考資料

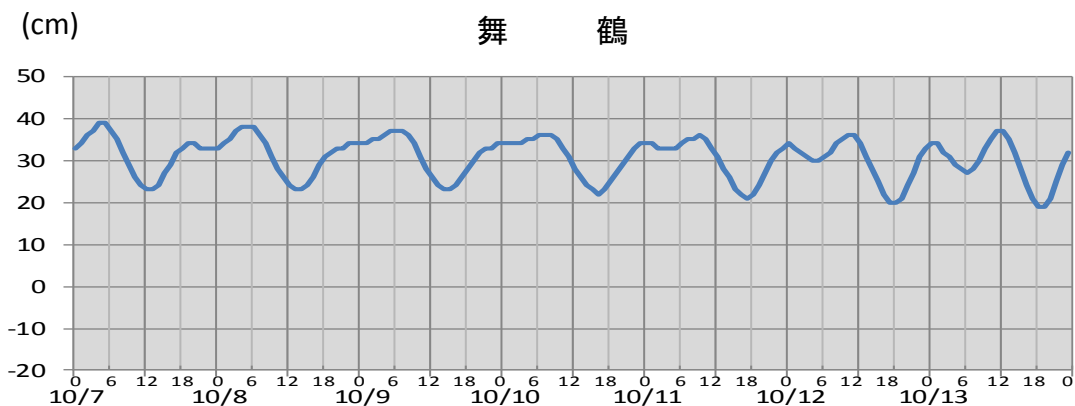
気象庁、アメリカ海洋大気庁、Japan Argo、鳥取県水産試験場、石川県総合研究センター、商船三井、海上保安庁

次回発行予定 平成28年10月14日

潮汐・日出没情報 掲載期間:10月7日~10月13日



日付	10/7	10/8	10/9	10/10	10/11	10/12	10/13
日出	6:07	6:08	6:09	6:10	6:10	6:11	6:12
日没	17:44	17:42	17:41	17:40	17:38	17:37	17:36
満潮時刻	4:54 19:09	5:28	6:14 23:56	7:30 23:53	9:08	0:07 10:35	0:29 11:46
干潮時刻	12:04 22:16	13:05	14:21	2:12 15:39	4:11 16:40	5:02 17:29	5:41 18:12



日付	10/7	10/8	10/9	10/10	10/11	10/12	10/13
日出	5:58	5:59	5:59	6:00	6:01	6:02	6:03
日没	17:34	17:33	17:32	17:30	17:29	17:27	17:26
満潮時刻	4:33 19:27	5:05	5:52 23:46	7:11 23:58	8:50	10:14	0:15 11:23
干潮時刻	12:20 22:48	13:21	14:33	15:47	3:46 16:51	4:56 17:44	5:45 18:30

※潮高は**最低水面(DL)**を基準としております。
 ※航海には必ず海上保安庁刊行の潮汐表を使用してください。
 ※計算方法の違いにより、港によっては、潮汐表と値が異なる場合があります。
 ※気圧、風、副振動等により実際の潮位と異なる場合があります。

お問い合わせ先

八管区海洋速報に関するお問い合わせ等については、下記連絡先までお願いします。

第八管区海上保安本部 海洋情報部 海の相談室

〒624-8686 京都府舞鶴市下福井901

電話:0773(75)7373

URL: <http://www1.kaiho.mlit.go.jp/KAN8/index.html>

