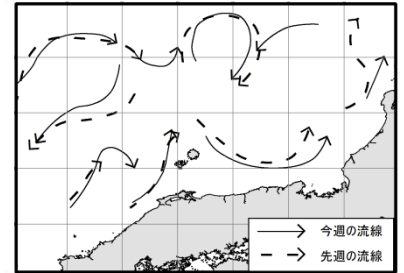
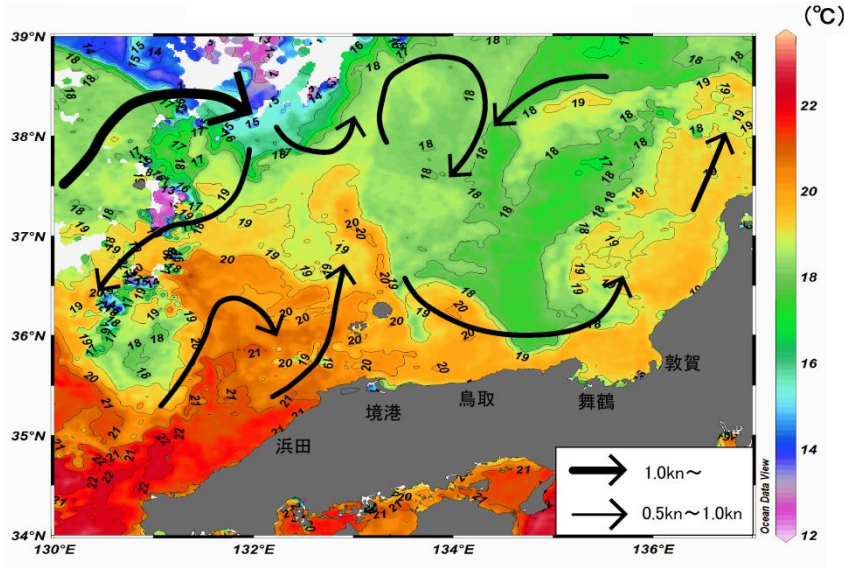


八管区海洋速報 平成28年第44号

日本海の流れ・水温分布

観測期間: 平成28年11月4日～平成28年11月10日

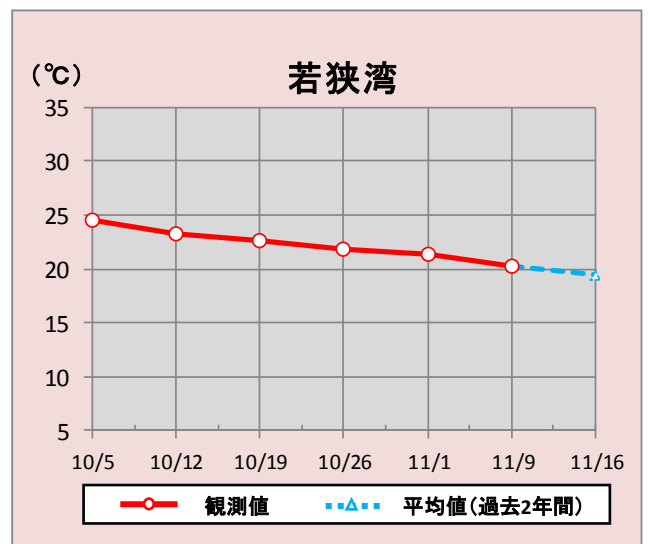
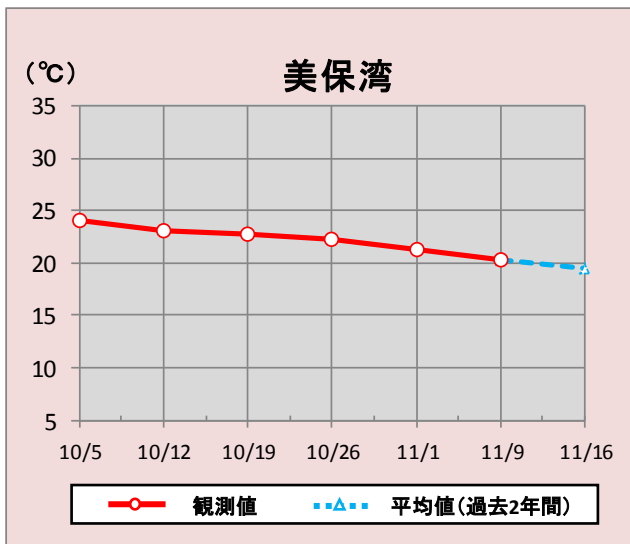
前号との比較
(10月28日～11月2日)



携帯で見る海の情報
(流れ・水温・潮汐潮流など)

矢印は想定流線です。実測と異なる場合があります。
なお、衛星で観測した表面水温情報を3日間合成しています。

美保湾沖・若狭湾の水温変化(10月5日～11月9日)



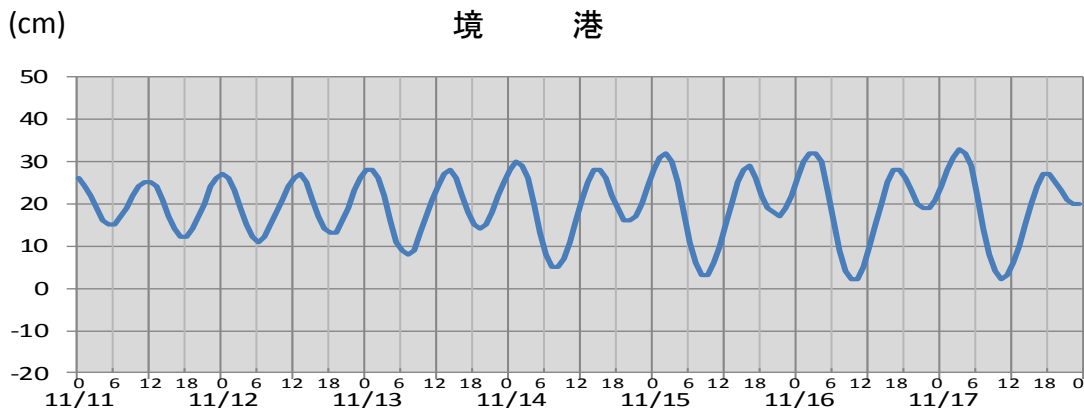
*観測値は衛星で観測した表面水温情報を7日間合成しています。

参考資料

気象庁、アメリカ海洋大気庁、Japan Argo、石川県総合研究センター、商船三井、海上保安庁

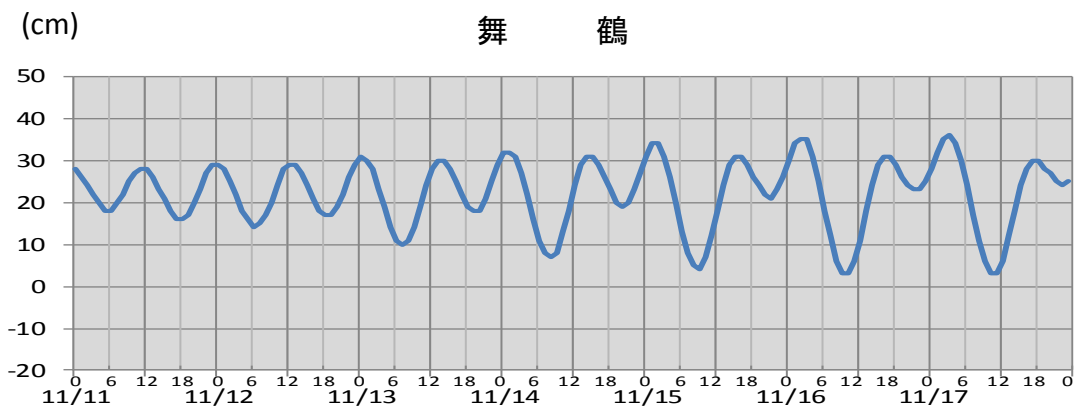
次回発行予定 平成28年11月18日

潮汐・日出没情報 掲載期間:11月11日～11月17日



○

日付	11/11	11/12	11/13	11/14	11/15	11/16	11/17
日出	6:39	6:40	6:41	6:42	6:43	6:44	6:45
日没	17:04	17:04	17:03	17:02	17:02	17:01	17:00
満潮時刻	11:34	0:06 12:44	0:41 13:45	1:19 14:42	1:59 15:37	2:40 16:31	3:23 17:27
干潮時刻	5:21 17:32	6:05 18:19	6:51 19:06	7:39 19:53	8:30 20:40	9:22 21:29	10:15 22:20



○

日付	11/11	11/12	11/13	11/14	11/15	11/16	11/17
日出	6:30	6:30	6:31	6:32	6:33	6:34	6:35
日没	16:55	16:54	16:54	16:53	16:52	16:52	16:51
満潮時刻	11:13 23:42	12:24	0:15 13:28	0:50 14:29	1:29 15:28	2:11 16:26	2:54 17:26
干潮時刻	5:30 17:44	6:18 18:33	7:06 19:18	7:54 20:02	8:44 20:45	9:35 21:28	10:28 22:13

※潮高は**最低水面(DL)**を基準としております。
 ※航海には必ず海上保安庁刊行の潮汐表を使用してください。
 ※計算方法の違いにより、港によっては、潮汐表と値が異なる場合があります。
 ※気圧、風、副振動等により実際の潮位と異なる場合があります。

お問い合わせ先

八管区海洋速報に関するお問い合わせ等については、下記連絡先までお願いします。

第八管区海上保安本部 海洋情報部 海の相談室

〒624-8686 京都府舞鶴市下福井901

電話:0773(75)7373

URL: <http://www1.kaiho.mlit.go.jp/KAN8/index.html>

