


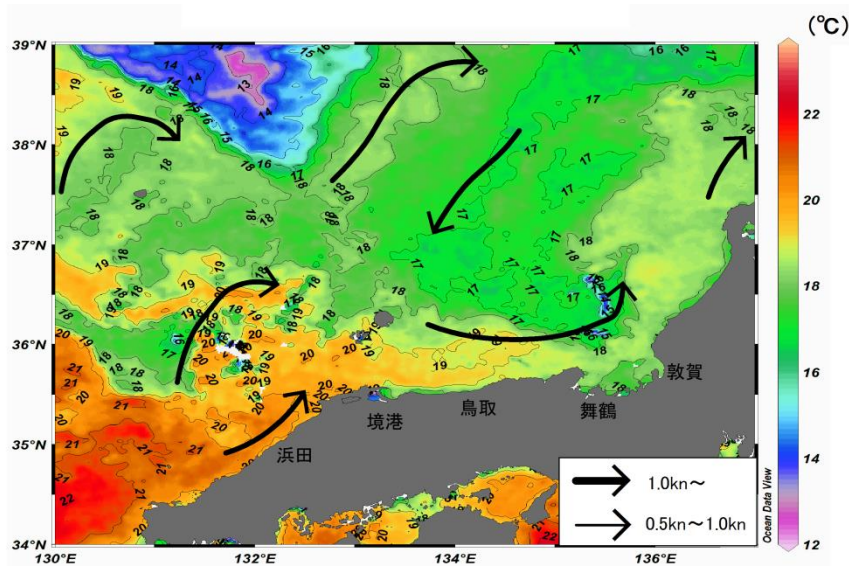
八管区海洋速報 平成28年第45号

日本海の流れ・水温分布

観測期間: 平成28年11月11日～平成28年11月17日

前号との比較

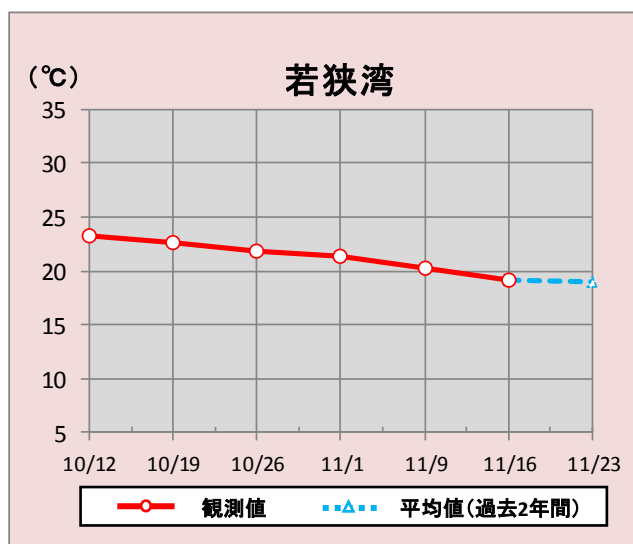
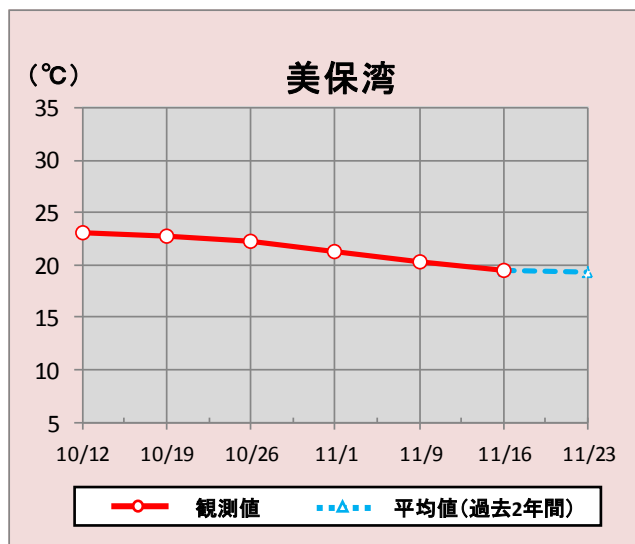
(11月4日～11月10日)



携帯で見る海の情報
(流れ・水温・潮汐潮流など)

矢印は想定流線です。実測と異なる場合があります。
なお、衛星で観測した表面水温情報を3日間合成しています。

美保湾沖・若狭湾の水温変化(10月12日～11月23日)



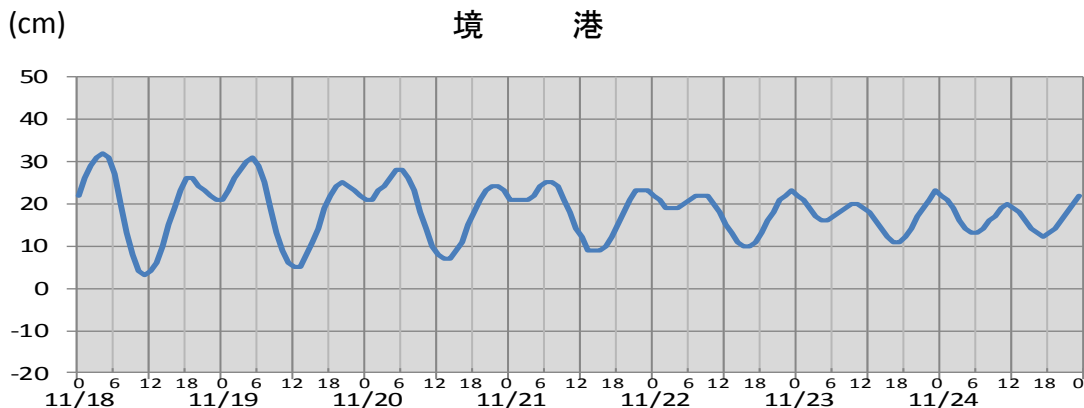
*観測値は衛星で観測した表面水温情報を7日間合成しています。

参考資料

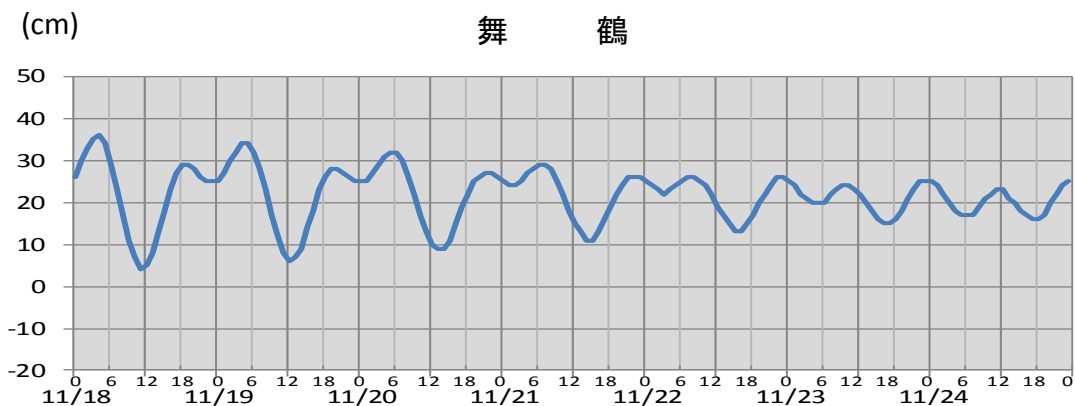
気象庁、アメリカ海洋大気庁、Japan Argo、石川県総合研究センター、商船三井、鳥取県水産試験場、海上保安庁

次回発行予定 平成28年11月25日

潮汐・日出没情報 掲載期間:11月18日～11月24日



日付	11/18	11/19	11/20	11/21	11/22	11/23	11/24
日出	6:46	6:47	6:48	6:49	6:50	6:51	6:52
日没	17:00	16:59	16:59	16:58	16:58	16:58	16:57
満潮時刻	4:06 18:30	4:52 19:43	5:42 21:06	6:41 22:09	7:59 22:53	9:40 23:24	11:14 23:49
干潮時刻	11:10 23:14	12:07	0:16 13:09	1:36 14:18	3:18 15:28	4:41 16:28	5:34 17:11



日付	11/18	11/19	11/20	11/21	11/22	11/23	11/24
日出	6:36	6:37	6:38	6:39	6:40	6:41	6:42
日没	16:51	16:50	16:49	16:49	16:49	16:48	16:48
満潮時刻	3:40 18:31	4:29 19:41	5:23 20:56	6:29 21:57	7:54 22:37	9:33 23:05	11:07 23:27
干潮時刻	11:23 23:04	12:20	0:10 13:21	1:36 14:24	3:10 15:28	4:33 16:27	5:35 17:17

※潮高は**最低水面(DL)**を基準としております。
 ※航海には必ず海上保安庁刊行の潮汐表を使用してください。
 ※計算方法の違いにより、港によっては、潮汐表と値が異なる場合があります。
 ※気圧、風、副振動等により実際の潮位と異なる場合があります。

お問い合わせ先

八管区海洋速報に関するお問い合わせ等については、下記連絡先までお願いします。

第八管区海上保安本部 海洋情報部 海の相談室

〒624-8686 京都府舞鶴市下福井901

電話:0773(75)7373

URL: <http://www1.kaiho.mlit.go.jp/KAN8/index.html>

