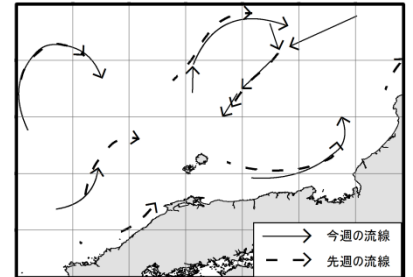
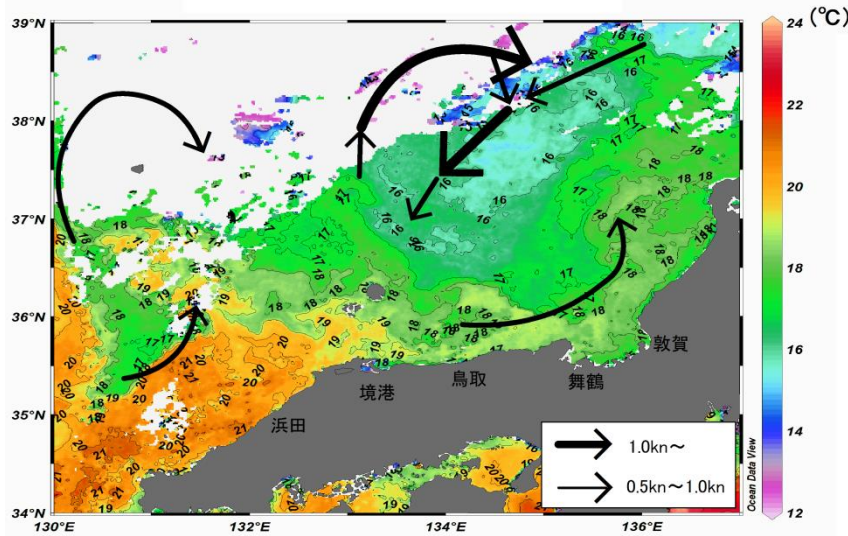


八管区海洋速報 平成28年第46号

日本海の流れ・水温分布

観測期間: 平成28年11月18日～平成28年11月24日

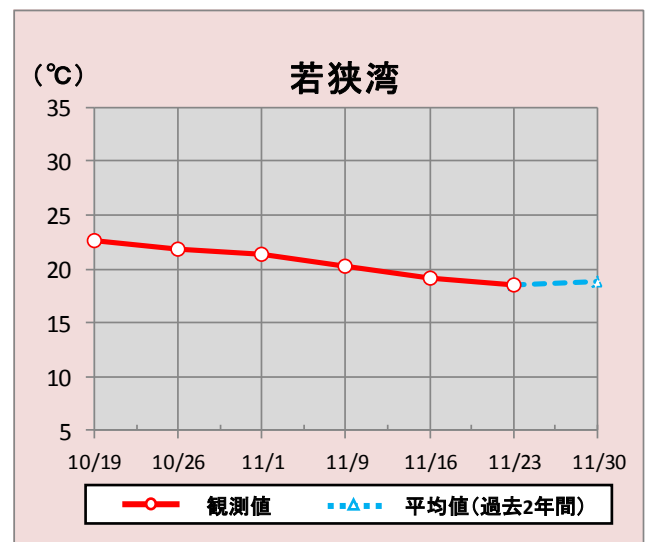
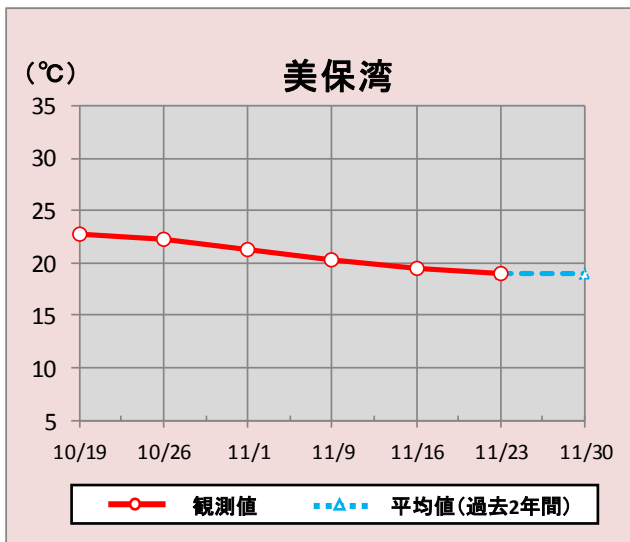
前号との比較
(11月11日～11月17日)



携帯で見る海の情報
(流れ・水温・潮汐潮流など)

矢印は想定流線です。実測と異なる場合があります。
なお、衛星で観測した表面水温情報を3日間合成しています。

美保湾沖・若狭湾の水温変化(10月19日～11月30日)

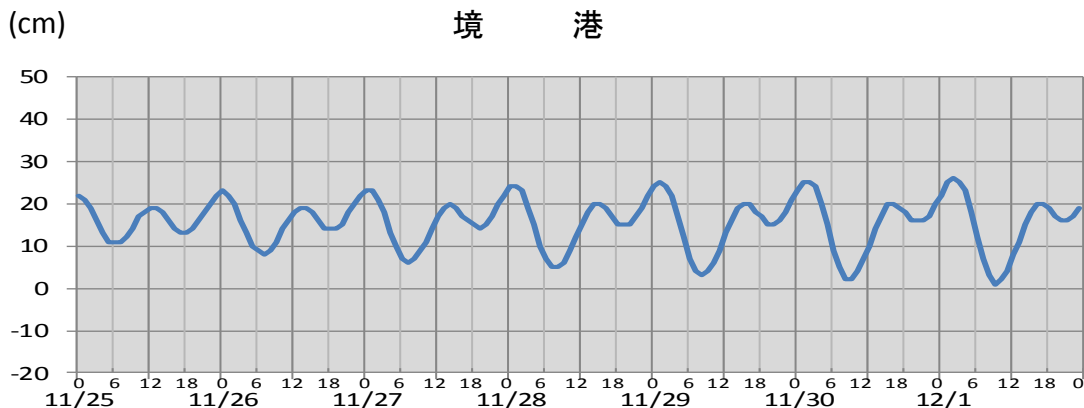


*観測値は衛星で観測した表面水温情報を7日間合成しています。

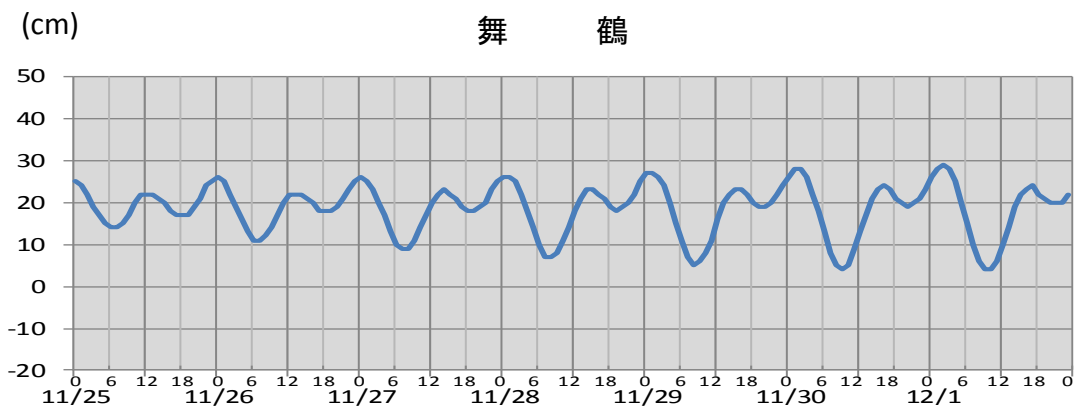
参考資料

気象庁、アメリカ海洋大気庁、Japan Argo、石川県水産総合センター、海上保安庁

次回発行予定 平成28年12月2日



日付	11/25	11/26	11/27	11/28	11/29	11/30	12/1
日出	6:53	6:53	6:54	6:55	6:56	6:57	6:58
日没	16:57	16:56	16:56	16:56	16:56	16:56	16:55
満潮時刻	12:23 :	0:09 13:16	0:27 14:00	0:48 14:39	1:15 15:16	1:46 15:52	2:19 16:30
干潮時刻	6:12 17:44	6:43 18:11	7:10 18:38	7:38 19:07	8:07 19:39	8:40 20:12	9:15 20:45



日付	11/25	11/26	11/27	11/28	11/29	11/30	12/1
日出	6:43	6:44	6:45	6:46	6:47	6:48	6:49
日没	16:47	16:47	16:47	16:47	16:46	16:46	16:46
満潮時刻	12:21 23:47	13:16 :	0:08 14:01	0:32 14:40	0:58 15:17	1:26 15:54	1:57 16:33
干潮時刻	6:19 17:56	6:53 18:26	7:24 18:53	7:54 19:19	8:25 19:47	8:58 20:17	9:33 20:47

※潮高は**最低水面(DL)**を基準としております。
 ※航海には必ず海上保安庁刊行の潮汐表を使用してください。
 ※計算方法の違いにより、港によっては、潮汐表と値が異なる場合があります。
 ※気圧、風、副振動等により実際の潮位と異なる場合があります。

お問い合わせ先

八管区海洋速報に関するお問い合わせ等については、下記連絡先までお願いします。

第八管区海上保安本部 海洋情報部 海の相談室

〒624-8686 京都府舞鶴市下福井901

電話:0773(75)7373

URL: <http://www1.kaiho.mlit.go.jp/KAN8/index.html>

