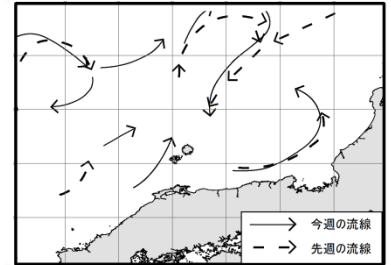
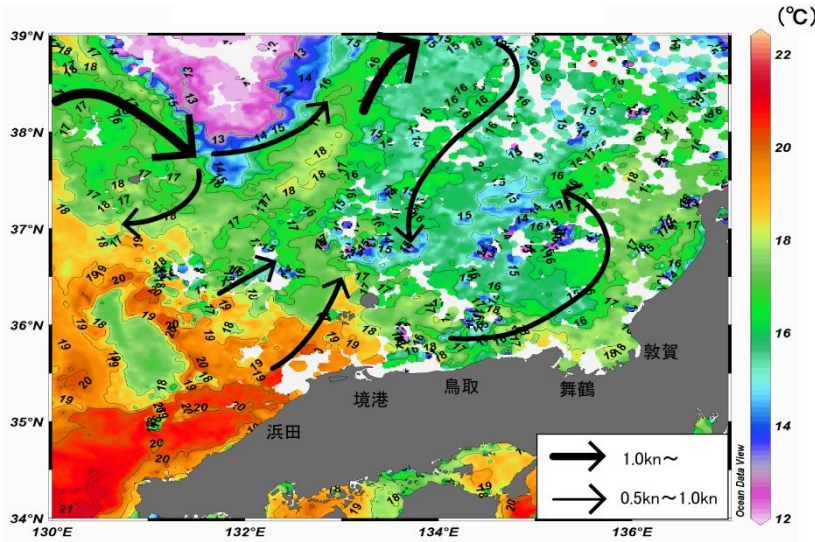


八管区海洋速報 平成28年第47号

日本海の流れ・水温分布

観測期間: 平成28年11月25日～平成28年12月1日

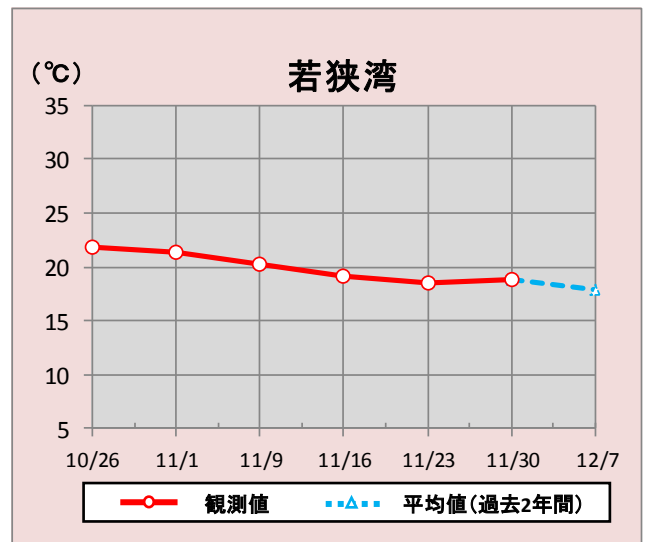
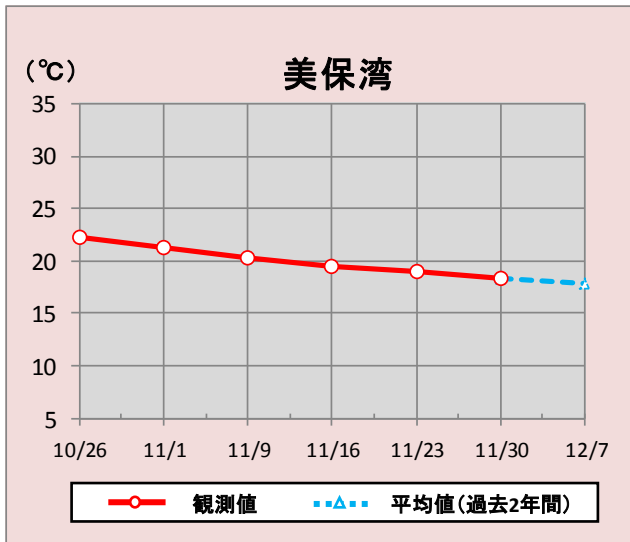
前号との比較
(11月18日～11月24日)



携帯で見る海の情報
(流れ・水温・潮汐潮流など)

矢印は想定流線です。実測と異なる場合があります。
なお、衛星で観測した表面水温情報を3日間合成しています。

美保湾沖・若狭湾の水温変化(10月26日～12月7日)



*観測値は衛星で観測した表面水温情報を7日間合成しています。

参考資料

気象庁、アメリカ海洋大気庁、Japan Argo、石川県水産総合センター、鳥取県水産試験場、海上保安庁

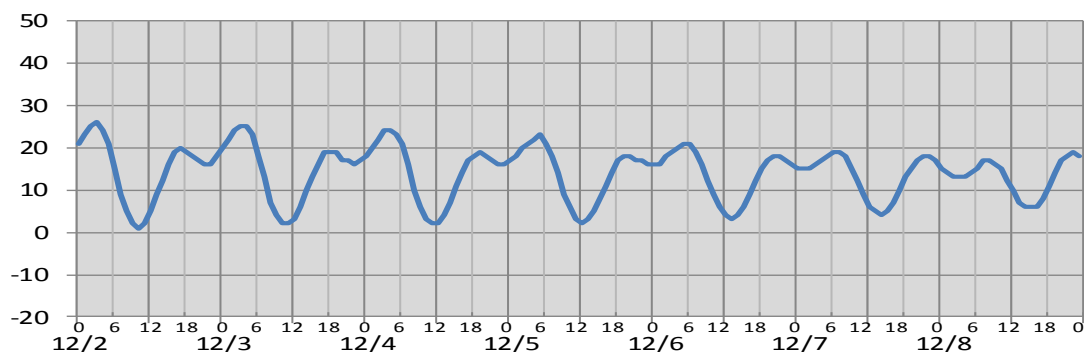
次回発行予定 平成28年12月9日

潮汐・日出没情報

掲載期間: 12月2日～12月8日

(cm)

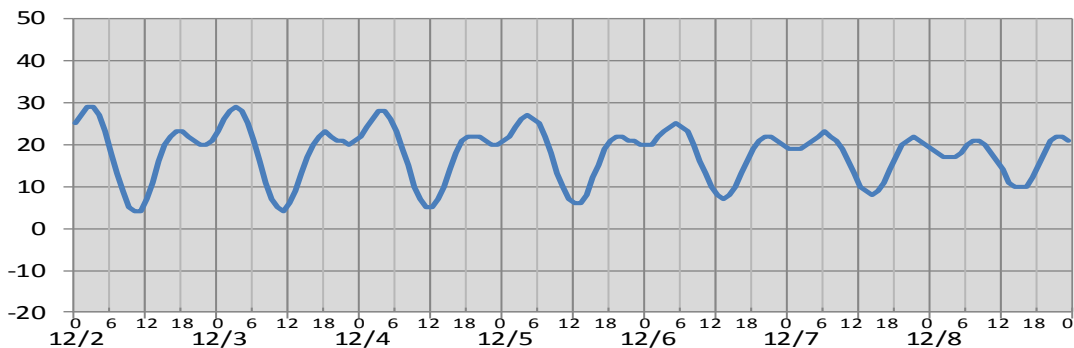
境 港



日付	12/2	12/3	12/4	12/5	12/6	12/7	12/8
日出	6:59	7:00	7:01	7:02	7:02	7:03	7:04
日没	16:55	16:55	16:55	16:55	16:55	16:55	16:55
満潮時刻	2:53 17:09	3:27 17:51	4:02 18:37	4:40 19:29	5:27 20:22	6:32 21:12	8:00 21:56
干潮時刻	9:52 21:19	10:31 21:54	11:13 22:41	11:58 23:47	12:49	1:12 13:45	2:43 14:46

(cm)

舞 鶴



日付	12/2	12/3	12/4	12/5	12/6	12/7	12/8
日出	6:50	6:51	6:51	6:52	6:53	6:54	6:55
日没	16:46	16:46	16:46	16:46	16:46	16:46	16:46
満潮時刻	2:29 17:13	3:02 17:56	3:37 18:43	4:16 19:32	5:04 20:19	6:11 21:01	7:48 21:38
干潮時刻	10:10 21:19	10:49 21:53	11:30 22:35	12:14 23:40	13:02	1:15 13:55	2:49 14:52

※潮高は**最低水面(DL)**を基準としております。

※航海には必ず海上保安庁刊行の潮汐表を使用してください。

※計算方法の違いにより、港によっては、潮汐表と値が異なる場合があります。

※気圧、風、副振動等により実際の潮位と異なる場合があります。

お問い合わせ先

八管区海洋速報に関するお問い合わせ等については、下記連絡先までお願いします。

第八管区海上保安本部 海洋情報部 海の相談室

〒624-8686 京都府舞鶴市下福井901

電話: 0773(75)7373

URL: <http://www1.kaiho.mlit.go.jp/KAN8/index.html>

