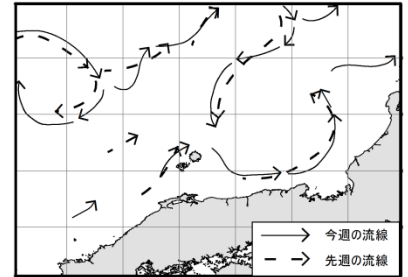
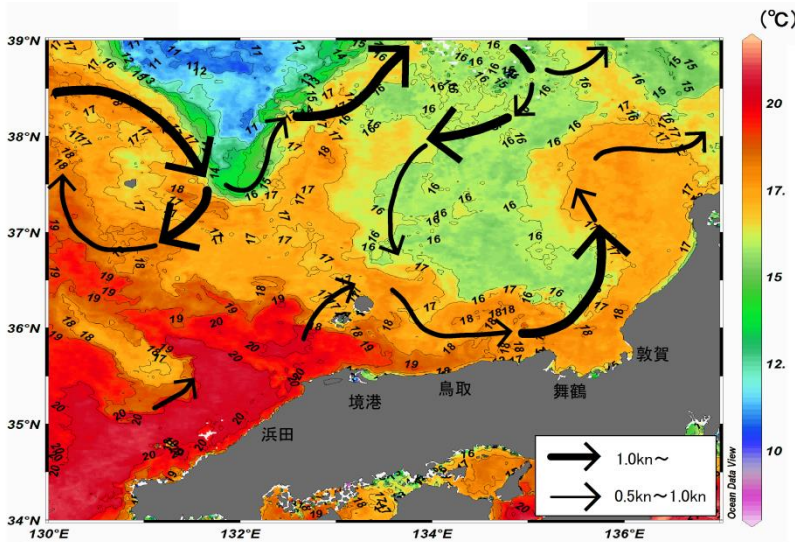


八管区海洋速報 平成28年第48号

日本海の流れ・水温分布

観測期間: 平成28年12月2日～平成28年12月8日

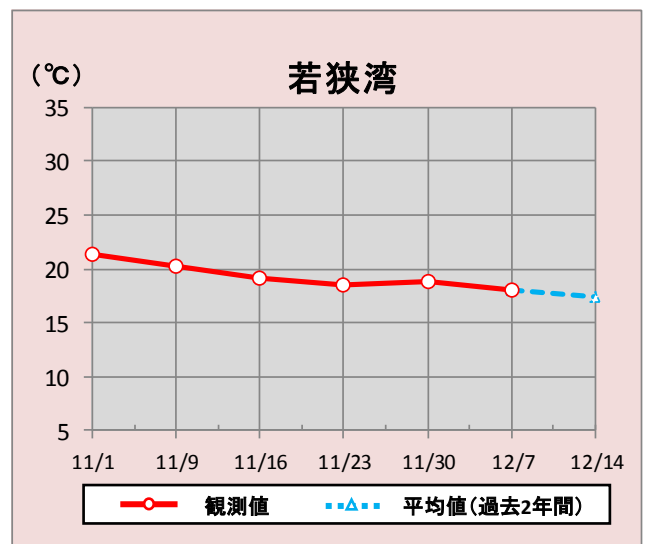
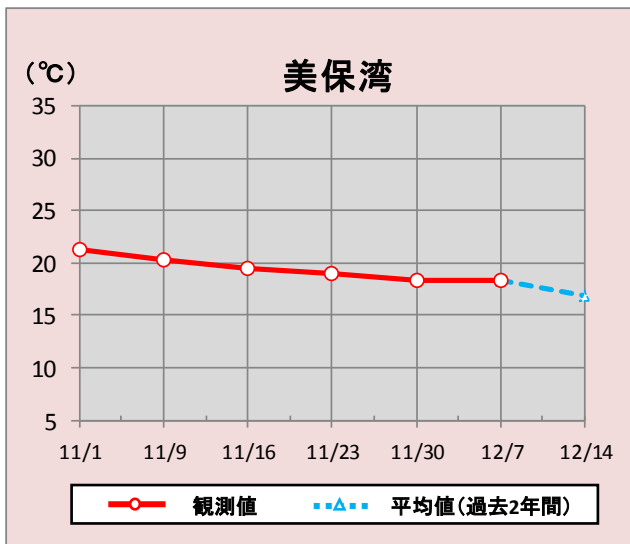
前号との比較
(11月25日～12月1日)



携帯で見る海の情報
(流れ・水温・潮汐潮流など)

矢印は想定流線です。実測と異なる場合があります。
なお、衛星で観測した表面水温情報を3日間合成しています。

美保湾沖・若狭湾の水温変化(11月1日～12月14日)

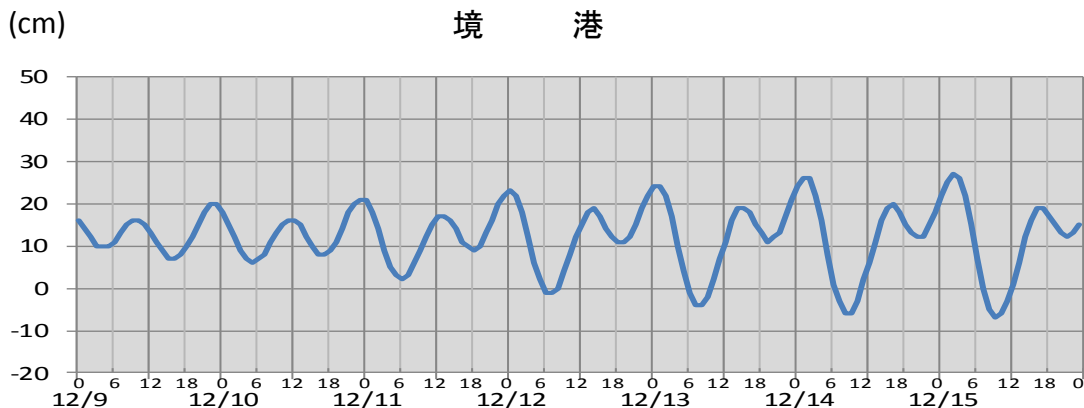


*観測値は衛星で観測した表面水温情報を7日間合成しています。

参考資料

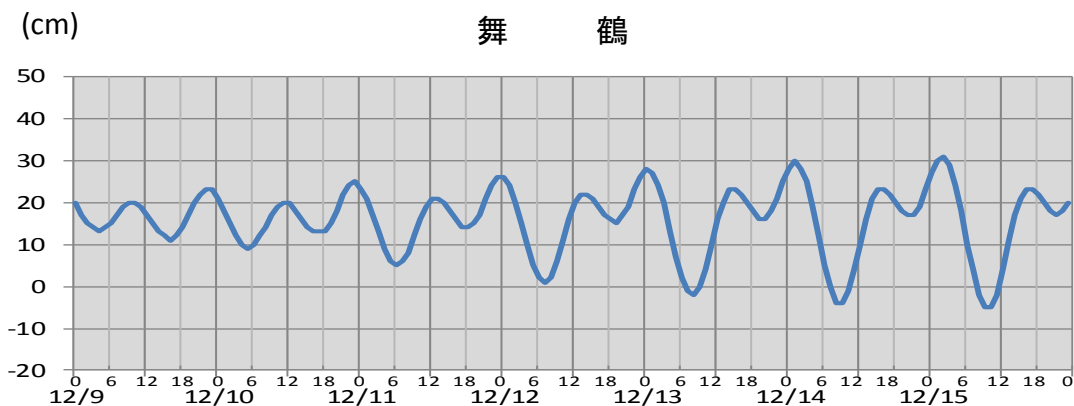
気象庁、アメリカ海洋大気庁、石川県水産総合センター、山口県水産試験場、海上保安庁

次回発行予定 平成28年12月16日



○

日付	12/9	12/10	12/11	12/12	12/13	12/14	12/15
日出	7:05	7:06	7:06	7:07	7:08	7:09	7:09
日没	16:55	16:55	16:56	16:56	16:56	16:56	16:57
満潮時刻	9:47 22:37	11:27 23:18	12:45 :	0:00 13:49	0:43 14:46	1:29 15:40	2:16 16:31
干潮時刻	4:01 15:49	5:01 16:48	5:54 17:43	6:44 18:35	7:35 19:26	8:25 20:17	9:16 21:07



○

日付	12/9	12/10	12/11	12/12	12/13	12/14	12/15
日出	6:56	6:56	6:57	6:58	6:59	6:59	7:00
日没	16:46	16:46	16:46	16:46	16:47	16:47	16:47
満潮時刻	9:34 22:15	11:10 22:52	12:33 23:33	13:41 :	0:16 14:41	1:02 15:35	1:50 16:27
干潮時刻	4:07 15:52	5:12 16:53	6:07 17:49	6:59 18:42	7:50 19:30	8:40 20:17	9:30 21:03

※潮高は**最低水面(DL)**を基準としております。
 ※航海には必ず海上保安庁刊行の潮汐表を使用してください。
 ※計算方法の違いにより、港によっては、潮汐表と値が異なる場合があります。
 ※気圧、風、副振動等により実際の潮位と異なる場合があります。

お問い合わせ先

八管区海洋速報に関するお問い合わせ等については、下記連絡先までお願いします。

第八管区海上保安本部 海洋情報部 海の相談室

〒624-8686 京都府舞鶴市下福井901

電話:0773(75)7373

URL: <http://www1.kaiho.mlit.go.jp/KAN8/index.html>

