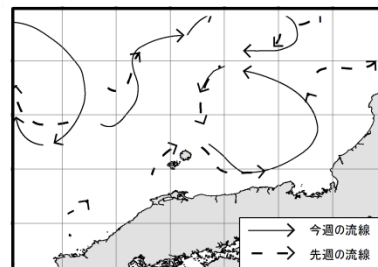
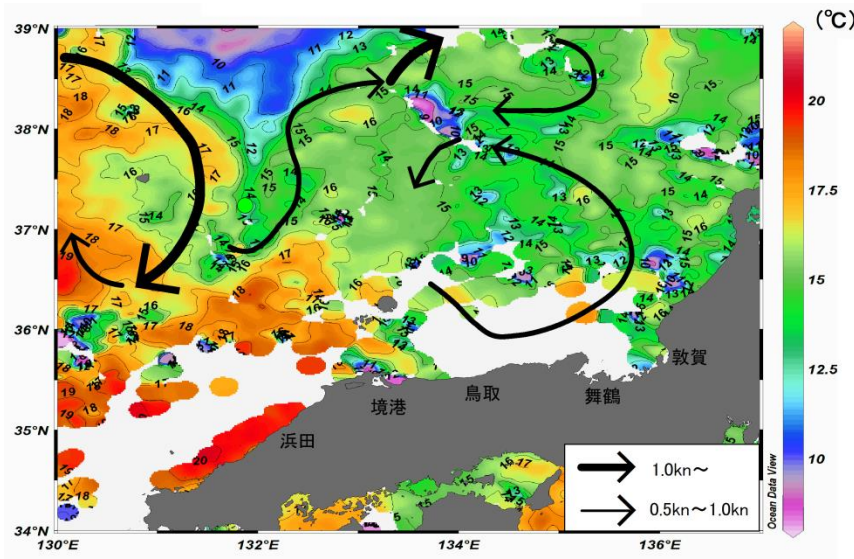


八管区海洋速報 平成28年第49号

日本海の流れ・水温分布

観測期間: 平成28年12月9日～平成28年12月15日

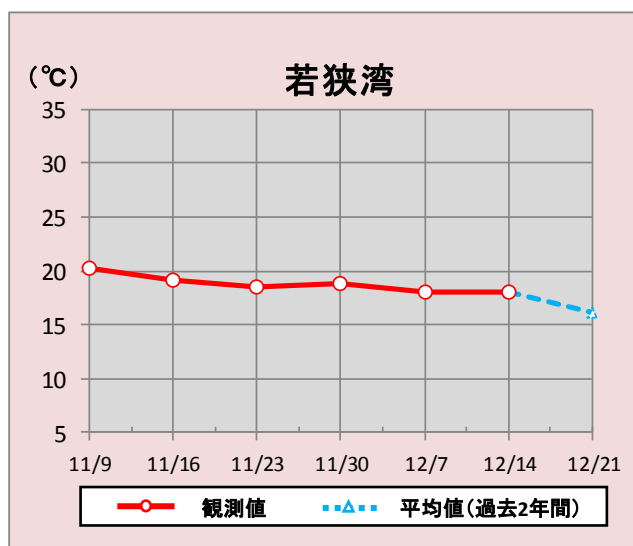
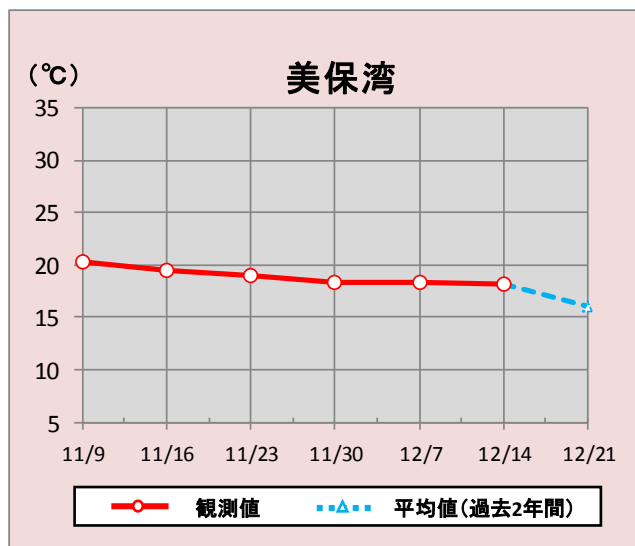
前号との比較
(12月2日～12月8日)



携帯で見る海の情報
(流れ・水温・潮汐潮流など)

矢印は想定流線です。実測と異なる場合があります。
なお、衛星で観測した表面水温情報を3日間合成しています。

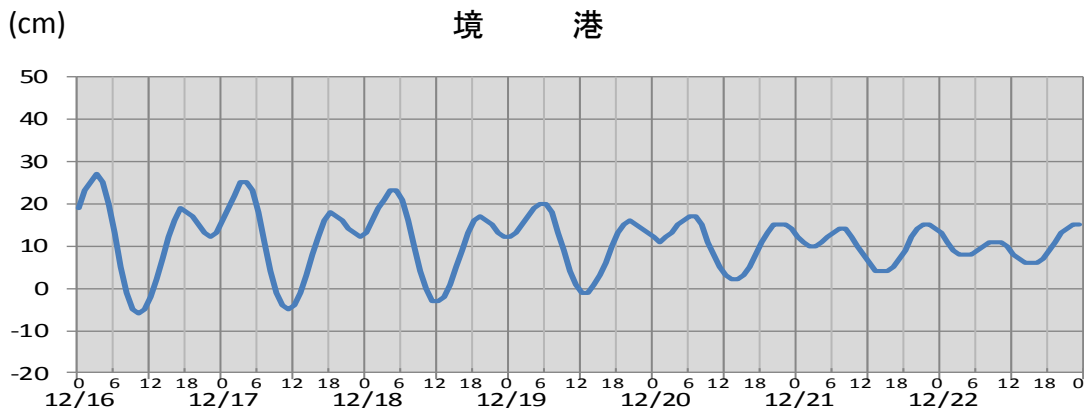
美保湾沖・若狭湾の水温変化(11月9日～12月21日)



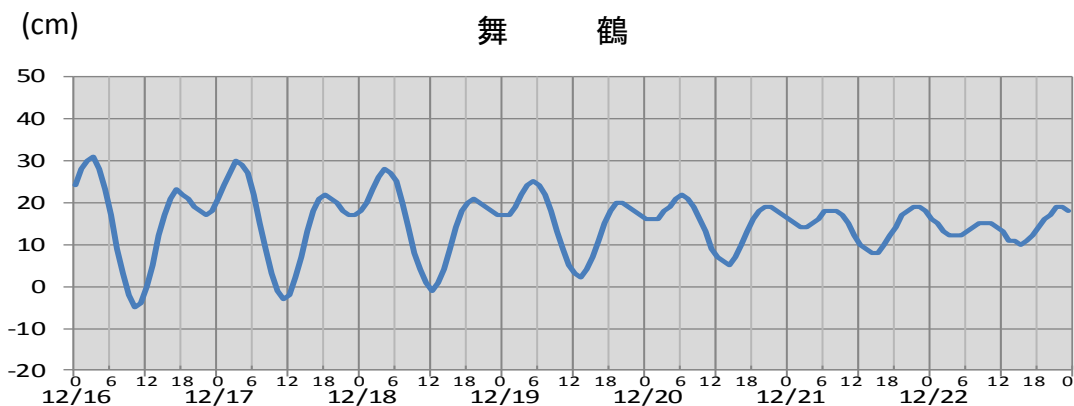
*観測値は衛星で観測した表面水温情報を7日間合成しています。

参考資料

気象庁、アメリカ海洋大気庁、石川県水産総合センター、但馬水産技術センター、海上保安庁



日付	12/16	12/17	12/18	12/19	12/20	12/21	12/22
日出	7:10	7:10	7:11	7:12	7:12	7:13	7:13
日没	16:57	16:57	16:58	16:58	16:59	16:59	17:00
満潮時刻	3:03 17:21	3:50 18:12	4:37 19:04	5:24 19:59	6:16 20:53	7:17 21:40	8:44 22:15
干潮時刻	10:07 21:58	10:56 22:51	11:45 23:49	12:33	0:57 13:20	2:21 14:07	3:57 14:53



日付	12/16	12/17	12/18	12/19	12/20	12/21	12/22
日出	7:01	7:01	7:02	7:02	7:03	7:03	7:04
日没	16:48	16:48	16:48	16:49	16:49	16:50	16:50
満潮時刻	2:39 17:17	3:28 18:07	4:17 18:57	5:07 19:46	6:02 20:32	7:12 21:14	8:47 21:49
干潮時刻	10:20 21:51	11:09 22:43	11:58 23:45	12:46	0:59 13:33	2:22 14:18	3:50 15:02

※潮高は**最低水面(DL)**を基準としております。
 ※航海には必ず海上保安庁刊行の潮汐表を使用してください。
 ※計算方法の違いにより、港によっては、潮汐表と値が異なる場合があります。
 ※気圧、風、副振動等により実際の潮位と異なる場合があります。

お問い合わせ先

八管区海洋速報に関するお問い合わせ等については、下記連絡先までお願いします。

第八管区海上保安本部 海洋情報部 海の相談室

〒624-8686 京都府舞鶴市下福井901

電話:0773(75)7373

URL: <http://www1.kaiho.mlit.go.jp/KAN8/index.html>

