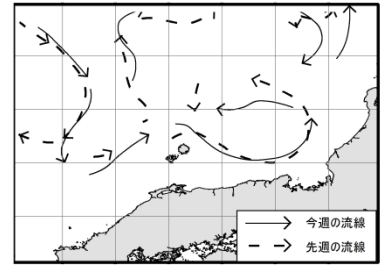
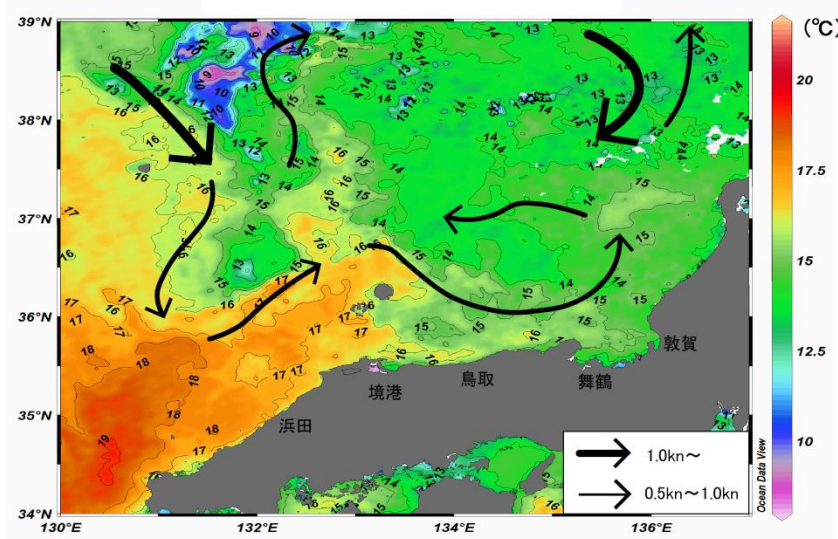


八管区海洋速報 平成29年第1号

日本海の流れ・水温分布

観測期間：平成28年12月30日～平成29年1月5日

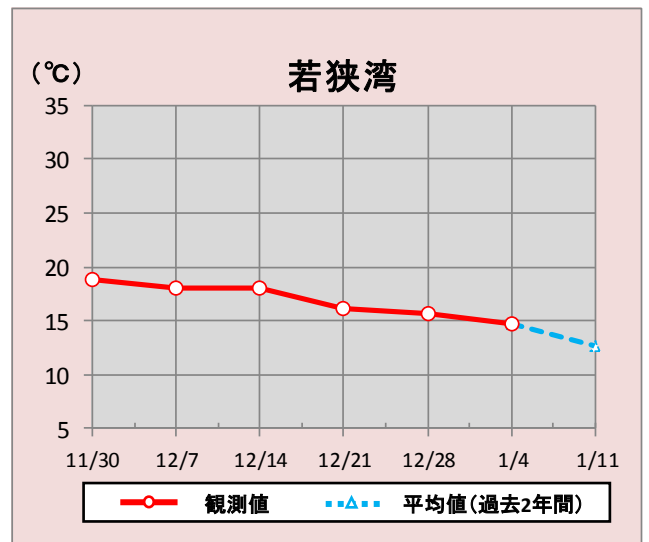
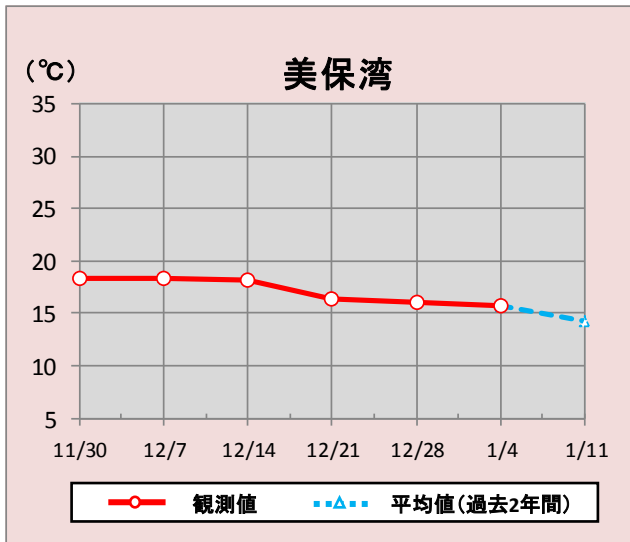
前号との比較
(12月15日～12月21日)



携帯で見る海の情報
(流れ・水温・潮汐潮流など)

矢印は想定流線です。実測と異なる場合があります。
なお、衛星で観測した表面水温情報を3日間合成しています。

美保湾沖・若狭湾の水温変化(11月30日～1月11日)



*観測値は衛星で観測した表面水温情報を7日間合成しています。

参考資料

気象庁、アメリカ海洋大気庁、Japan Argo、石川県水産総合センター、海上保安庁

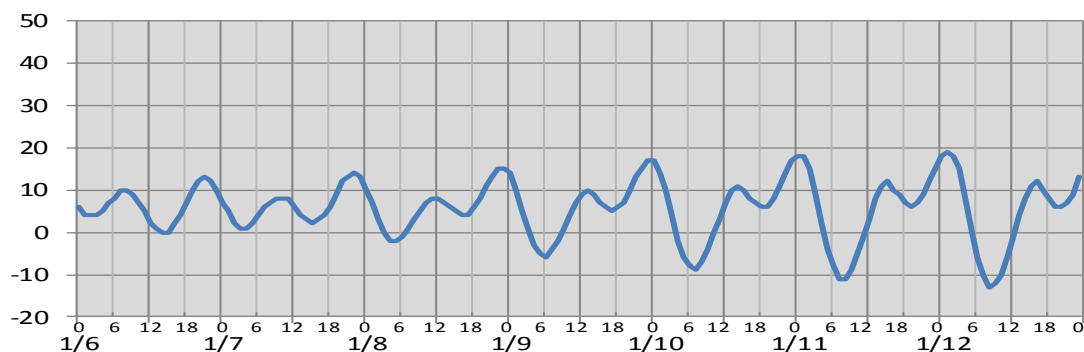
次回発行予定 平成29年1月13日

潮汐・日出没情報

掲載期間:1月6日~1月12日

(cm)

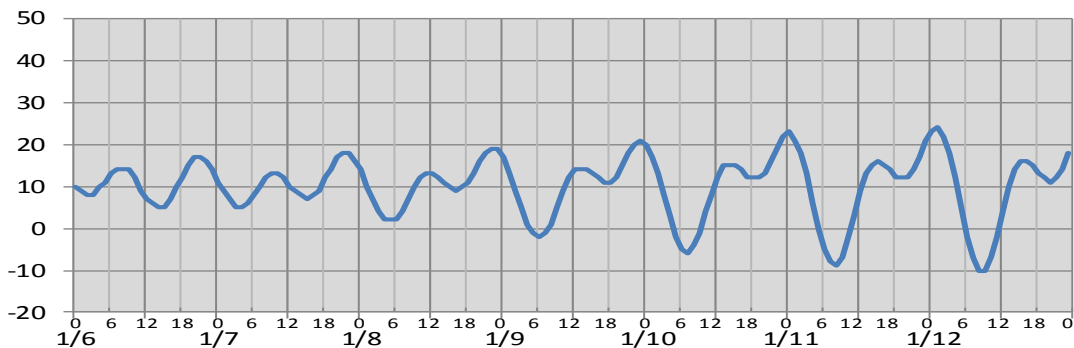
境 港



日付	1/6	1/7	1/8	1/9	1/10	1/11	1/12
日出	7:17	7:17	7:17	7:17	7:17	7:17	7:17
日没	17:10	17:11	17:12	17:13	17:14	17:15	17:16
満潮時刻	7:49 21:03	9:36 21:51	11:32 22:39	12:57 23:29	14:01	0:19 14:54	1:11 15:41
干潮時刻	2:05 14:05	3:31 15:04	4:46 16:11	5:47 17:17	6:41 18:17	7:33 19:11	8:22 20:02

(cm)

舞 鶴



日付	1/6	1/7	1/8	1/9	1/10	1/11	1/12
日出	7:08	7:08	7:08	7:08	7:08	7:08	7:07
日没	17:01	17:02	17:03	17:03	17:04	17:05	17:06
満潮時刻	7:39 20:44	9:28 21:27	11:23 22:14	12:57 23:03	14:02 23:55	14:53	0:47 15:37
干潮時刻	2:14 14:10	3:37 15:05	4:53 16:09	5:59 17:17	6:55 18:19	7:47 19:13	8:36 20:02

※潮高は**最低水面(DL)**を基準としております。

※航海には必ず海上保安庁刊行の潮汐表を使用してください。

※計算方法の違いにより、港によっては、潮汐表と値が異なる場合があります。

※気圧、風、副振動等により実際の潮位と異なる場合があります。

お問い合わせ先

八管区海洋速報に関するお問い合わせ等については、下記連絡先までお願いします。

第八管区海上保安本部 海洋情報部 海の相談室

〒624-8686 京都府舞鶴市下福井901

電話:0773(75)7373

URL: <http://www1.kaiho.mlit.go.jp/KAN8/index.html>

