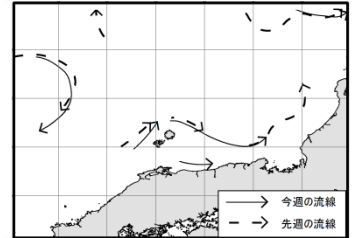
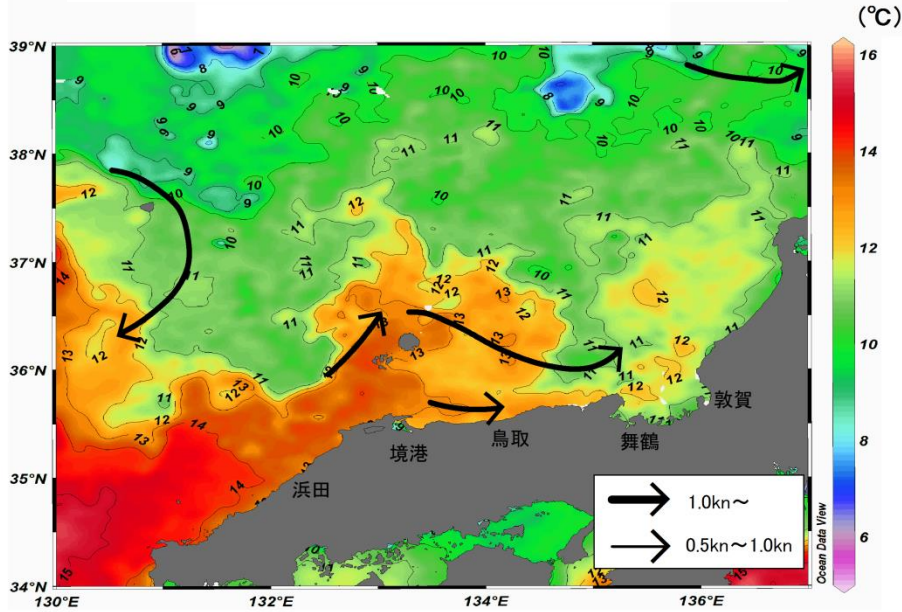


# 八管区海洋速報 平成29年第10号

## 日本海の流れ・水温分布

観測期間:平成29年3月3日～平成29年3月9日

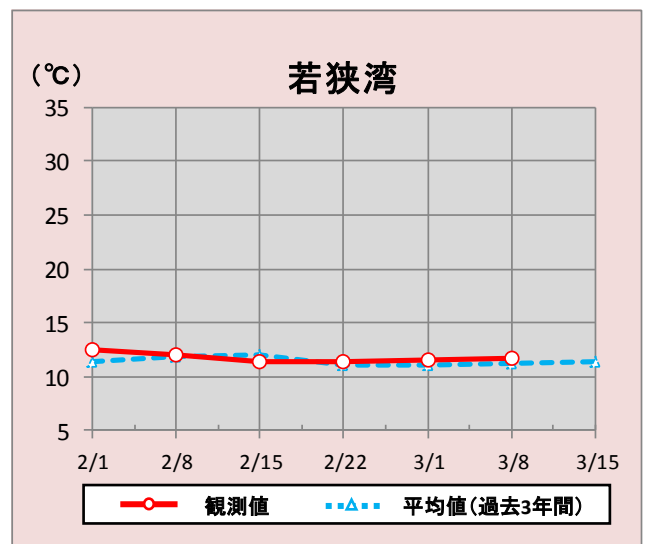
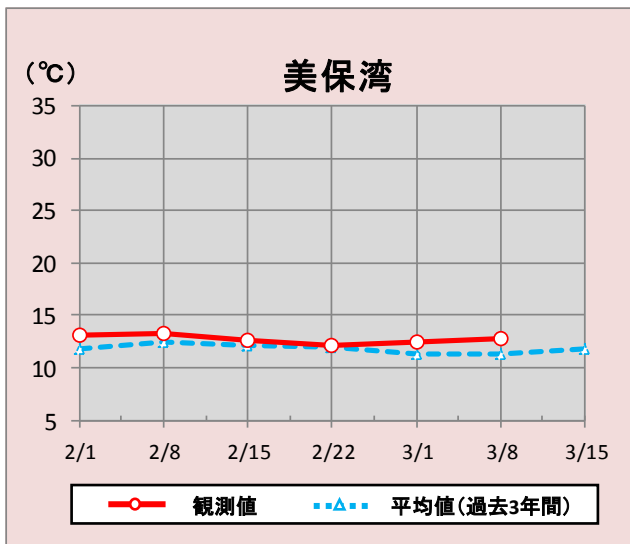
前号との比較  
(2月24日～3月2日)



携帯で見る海の情報  
(流れ・水温・潮汐潮流など)

矢印は想定流線です。実測と異なる場合があります。  
なお、衛星で観測した表面水温情報を3日間合成しています。

## 美保湾沖・若狭湾の水温変化(2月1日～3月15日)



\*観測値は衛星で観測した表面水温情報を7日間合成しています。

### 参考資料

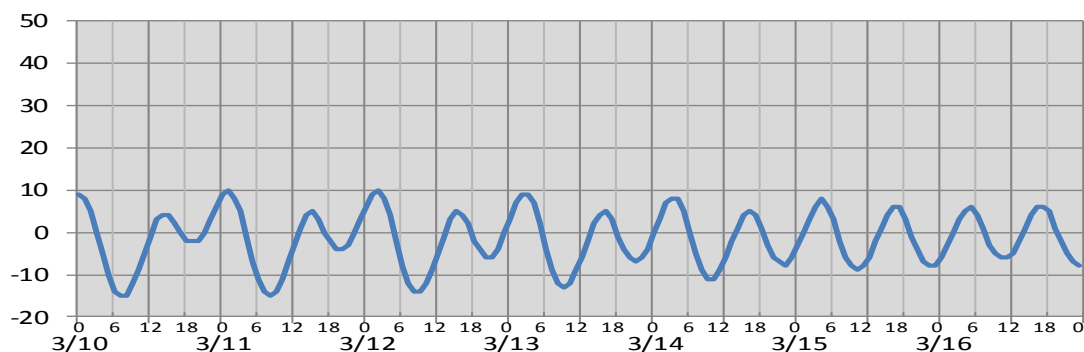
気象庁、アメリカ海洋大気庁、Japan Argo、石川県水産総合センター、海上保安庁

# 潮汐・日出没情報

掲載期間: 3月10日～3月16日

(cm)

境 港

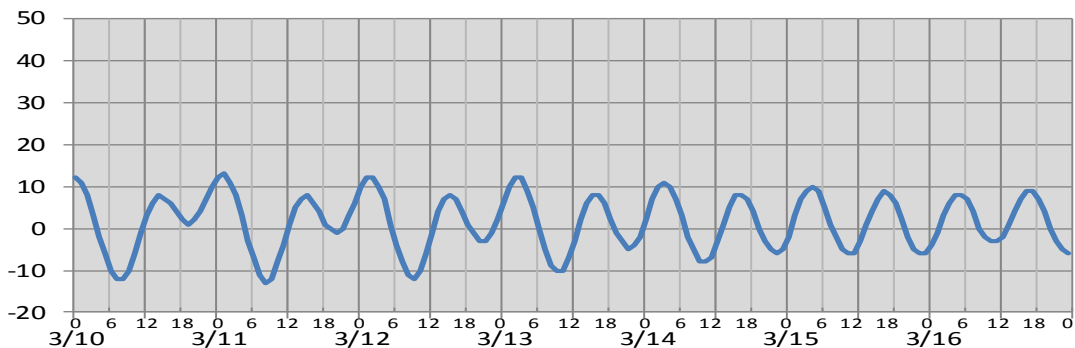


○

日付	3/10	3/11	3/12	3/13	3/14	3/15	3/16
日出	6:26	6:24	6:23	6:21	6:20	6:19	6:17
日没	18:11	18:12	18:13	18:14	18:15	18:15	18:16
満潮時刻	0:03 14:24	1:03 14:52	1:55 15:20	2:42 15:46	3:26 16:10	4:06 16:31	4:45 16:50
干潮時刻	7:15 19:06	7:55 19:47	8:31 20:27	9:04 21:05	9:34 21:43	10:00 22:21	10:23 23:01

(cm)

舞 鶴



○

日付	3/10	3/11	3/12	3/13	3/14	3/15	3/16
日出	6:16	6:15	6:14	6:12	6:11	6:09	6:08
日没	18:02	18:03	18:04	18:04	18:05	18:06	18:07
満潮時刻	14:17 :	0:45 14:39	1:37 15:02	2:24 15:26	3:09 15:49	3:52 16:12	4:35 16:32
干潮時刻	7:28 19:14	8:10 19:56	8:46 20:35	9:19 21:14	9:48 21:52	10:12 22:30	10:31 23:10

※潮高は**最低水面(DL)**を基準としております。

※航海には必ず海上保安庁刊行の潮汐表を使用してください。

※計算方法の違いにより、港によっては、潮汐表と値が異なる場合があります。

※気圧、風、副振動等により実際の潮位と異なる場合があります。

## お問い合わせ先

八管区海洋速報に関するお問い合わせ等については、下記連絡先までお願いします。

**第八管区海上保安本部 海洋情報部 海の相談室**

〒624-8686 京都府舞鶴市下福井901

電話: 0773(75)7373

URL: <http://www1.kaiho.mlit.go.jp/KAN8/index.html>

