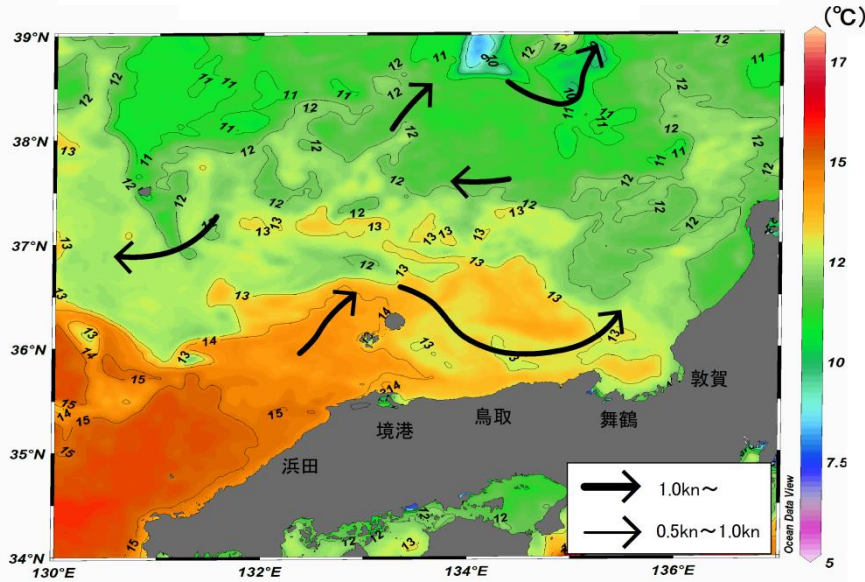



# 八管区海洋速報 平成29年第14号

## 日本海の流れ・水温分布

観測期間：平成29年3月31日～平成29年4月6日



前号との比較  
(3月24日～3月30日)

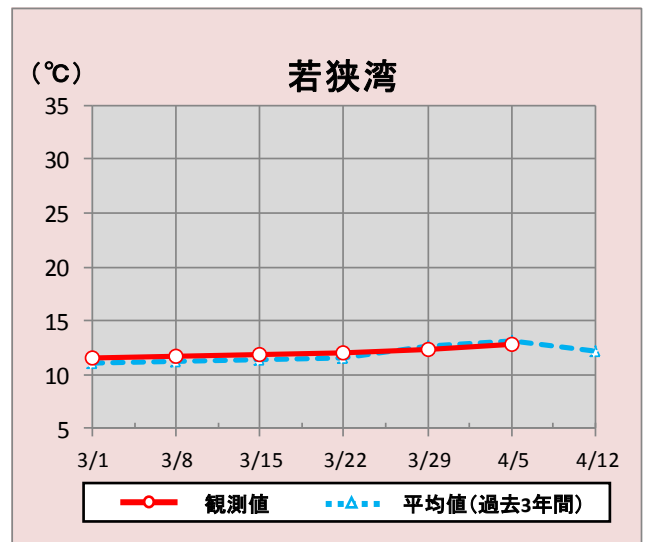
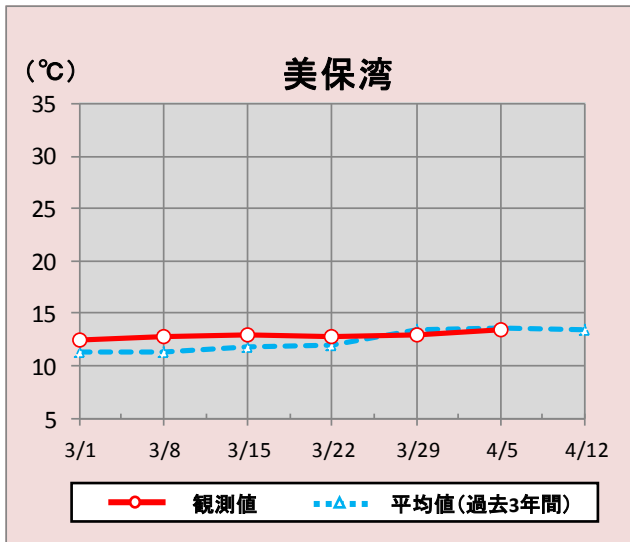


携帯で見る海の情報  
(流れ・水温・潮汐潮流など)



矢印は想定流線です。実測と異なる場合があります。  
なお、衛星で観測した表面水温情報を3日間合成しています。

## 美保湾沖・若狭湾の水温変化(3月1日～4月12日)



\*観測値は衛星で観測した表面水温情報を7日間合成しています。

### 参考資料

気象庁、アメリカ海洋大気庁、Japan Argo、石川県水産総合センター、商船三井、海上保安庁

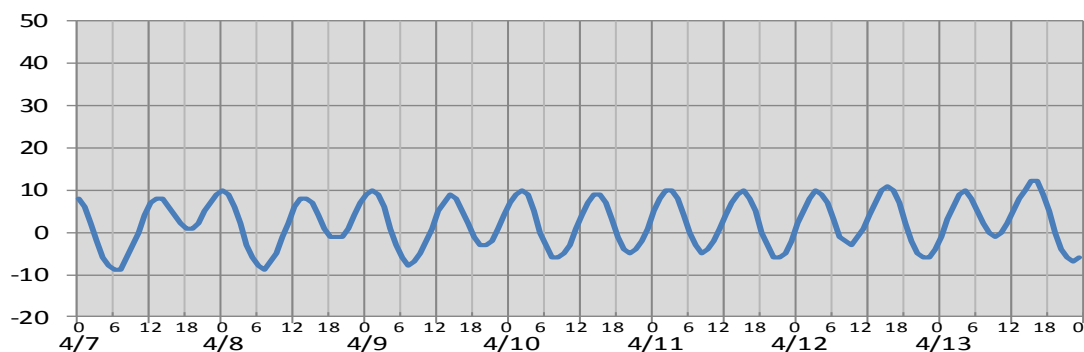
次回発行予定 平成29年4月14日

# 潮汐・日出没情報

掲載期間: 4月7日~4月13日

(cm)

境 港

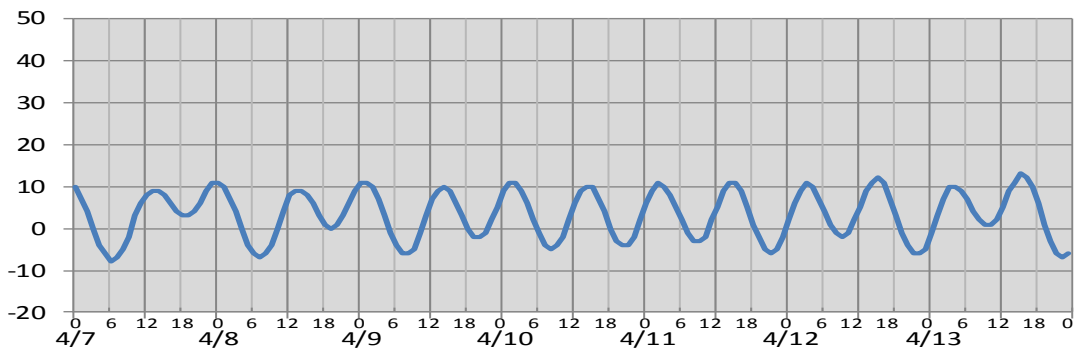


○

日付	4/7	4/8	4/9	4/10	4/11	4/12	4/13
日出	5:46	5:45	5:43	5:42	5:41	5:39	5:38
日没	18:34	18:35	18:36	18:37	18:38	18:38	18:39
満潮時刻	13:17	0:03 13:43	1:02 14:08	1:53 14:31	2:39 14:53	3:20 15:12	4:00 15:31
干潮時刻	6:06 18:25	6:48 19:05	7:23 19:40	7:53 20:15	8:21 20:48	8:46 21:21	9:09 21:56

(cm)

舞 鶴



○

日付	4/7	4/8	4/9	4/10	4/11	4/12	4/13
日出	5:37	5:35	5:34	5:33	5:31	5:30	5:29
日没	18:25	18:26	18:27	18:27	18:28	18:29	18:30
満潮時刻	13:14 23:46	13:31 :	0:47 13:50	1:38 14:10	2:25 14:31	3:08 14:52	3:51 15:13
干潮時刻	6:16 18:32	7:02 19:13	7:39 19:51	8:11 20:26	8:38 21:00	9:01 21:33	9:21 22:08

※潮高は**最低水面(DL)**を基準としております。

※航海には必ず海上保安庁刊行の潮汐表を使用してください。

※計算方法の違いにより、港によっては、潮汐表と値が異なる場合があります。

※気圧、風、副振動等により実際の潮位と異なる場合があります。

## お問い合わせ先

八管区海洋速報に関するお問い合わせ等については、下記連絡先までお願いします。

**第八管区海上保安本部 海洋情報部 海の相談室**

〒624-8686 京都府舞鶴市下福井901

電話: 0773(75)7373

URL: <http://www1.kaiho.mlit.go.jp/KAN8/index.html>

