
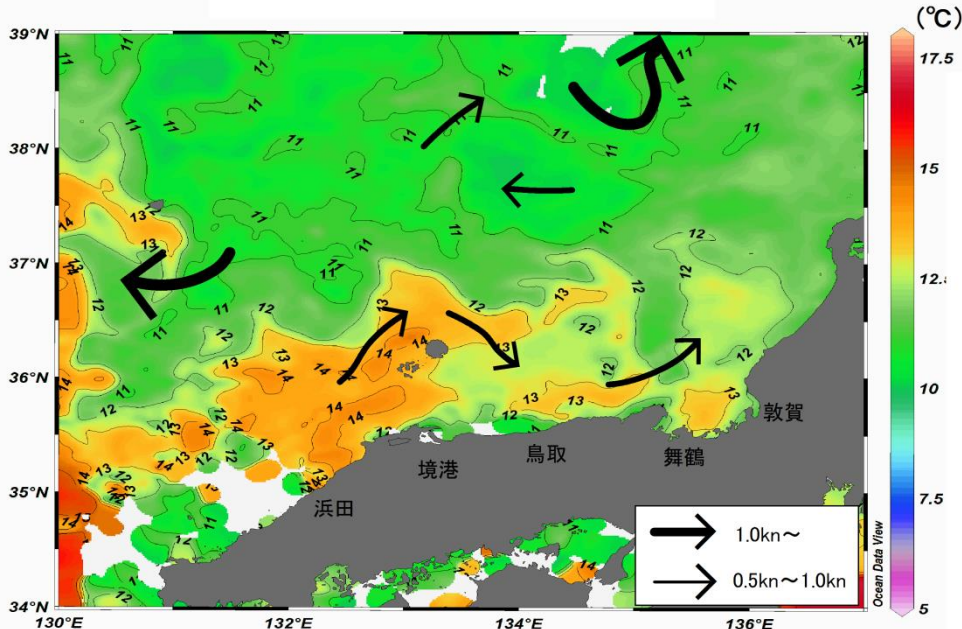


# 八管区海洋速報 平成29年第15号

## 日本海の流れ・水温分布

観測期間：平成29年4月7日～平成29年4月13日

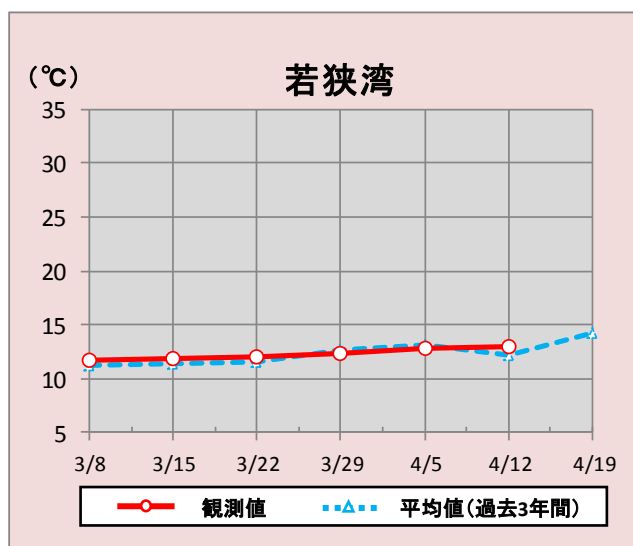
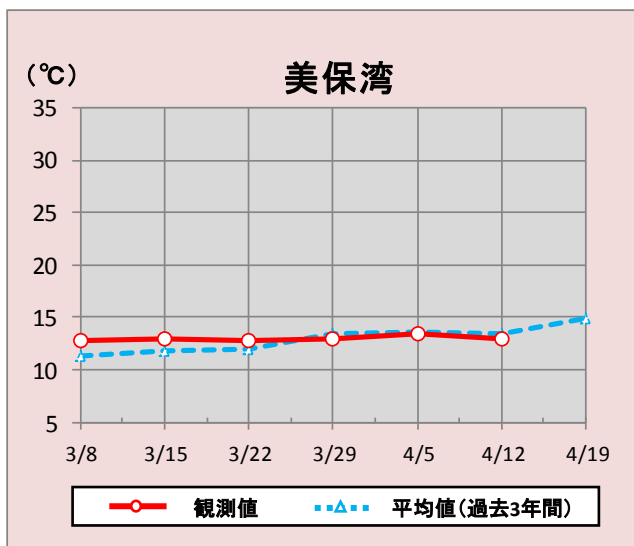
前号との比較  
(3月31日～4月6日)



携帯で見る海の情報  
(流れ・水温・潮汐潮流など)

矢印は想定流線です。実測と異なる場合があります。  
なお、衛星で観測した表面水温情報を3日間合成しています。

## 美保湾沖・若狭湾の水温変化(3月8日～4月19日)



\*観測値は衛星で観測した表面水温情報を7日間合成しています。

### 参考資料

気象庁、アメリカ海洋大気庁、Japan Argo、石川県水産総合センター、海上保安庁

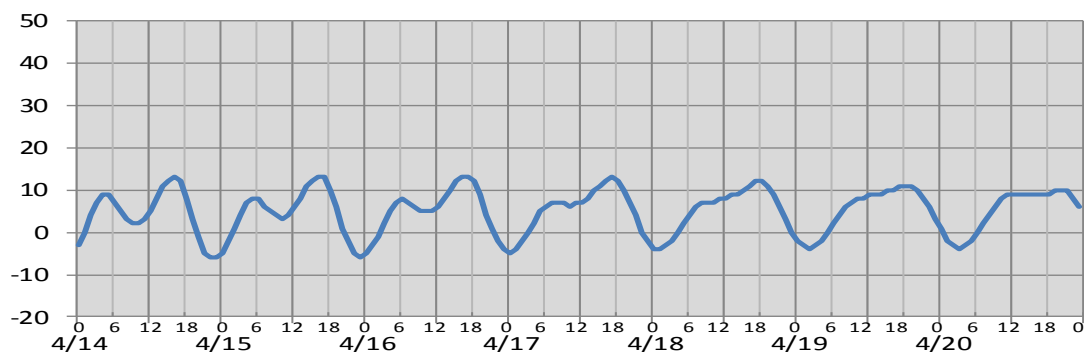
次回発行予定 平成29年4月21日

# 潮汐・日出没情報

掲載期間: 4月14日～4月20日

(cm)

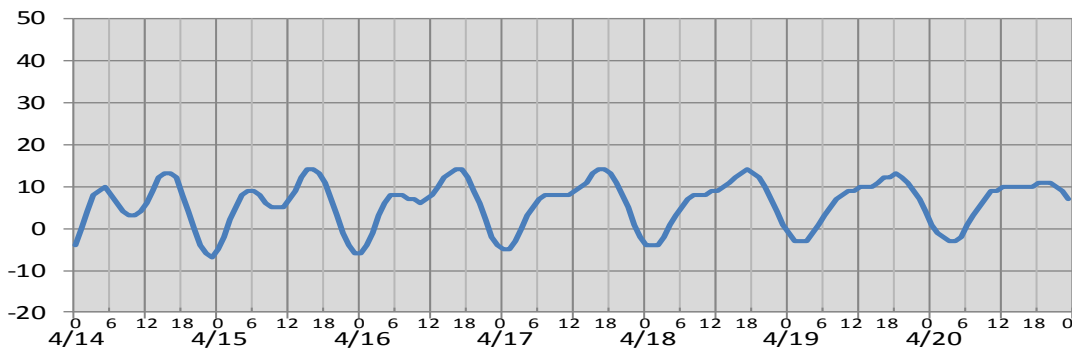
境 港



| 日付   | 4/14  | 4/15  | 4/16  | 4/17  | 4/18  | 4/19  | 4/20  |
|------|-------|-------|-------|-------|-------|-------|-------|
| 日出   | 5:37  | 5:35  | 5:34  | 5:33  | 5:32  | 5:30  | 5:29  |
| 日没   | 18:40 | 18:41 | 18:42 | 18:43 | 18:43 | 18:44 | 18:45 |
| 満潮時刻 | 4:39  | 5:20  | 6:06  | 7:07  | 17:39 | 18:29 | 12:24 |
|      | 15:51 | 16:14 | 16:39 | 17:06 | :     | :     | 19:57 |
| 干潮時刻 | 9:31  | 9:50  | 10:00 | 9:36  | 0:47  | 1:51  | 3:03  |
|      | 22:32 | 23:11 | 23:56 | :     | :     | :     | 15:31 |

(cm)

舞 鶴



| 日付   | 4/14  | 4/15  | 4/16  | 4/17  | 4/18  | 4/19  | 4/20  |
|------|-------|-------|-------|-------|-------|-------|-------|
| 日出   | 5:27  | 5:26  | 5:25  | 5:23  | 5:22  | 5:21  | 5:20  |
| 日没   | 18:31 | 18:32 | 18:32 | 18:33 | 18:34 | 18:35 | 18:36 |
| 満潮時刻 | 4:35  | 5:22  | 6:16  | 7:31  | 17:10 | 17:55 | 13:08 |
|      | 15:33 | 15:54 | 16:16 | 16:40 | :     | :     | 19:27 |
| 干潮時刻 | 9:37  | 9:51  | 10:00 | 0:08  | 1:00  | 2:01  | 3:10  |
|      | 22:45 | 23:24 | :     | 9:58  | :     | :     | 14:46 |

※潮高は**最低水面(DL)**を基準としております。

※航海には必ず海上保安庁刊行の潮汐表を使用してください。

※計算方法の違いにより、港によっては、潮汐表と値が異なる場合があります。

※気圧、風、副振動等により実際の潮位と異なる場合があります。

## お問い合わせ先

八管区海洋速報に関するお問い合わせ等については、下記連絡先までお願いします。

**第八管区海上保安本部 海洋情報部 海の相談室**

〒624-8686 京都府舞鶴市下福井901

電話: 0773(75)7373

URL: <http://www1.kaiho.mlit.go.jp/KAN8/index.html>

