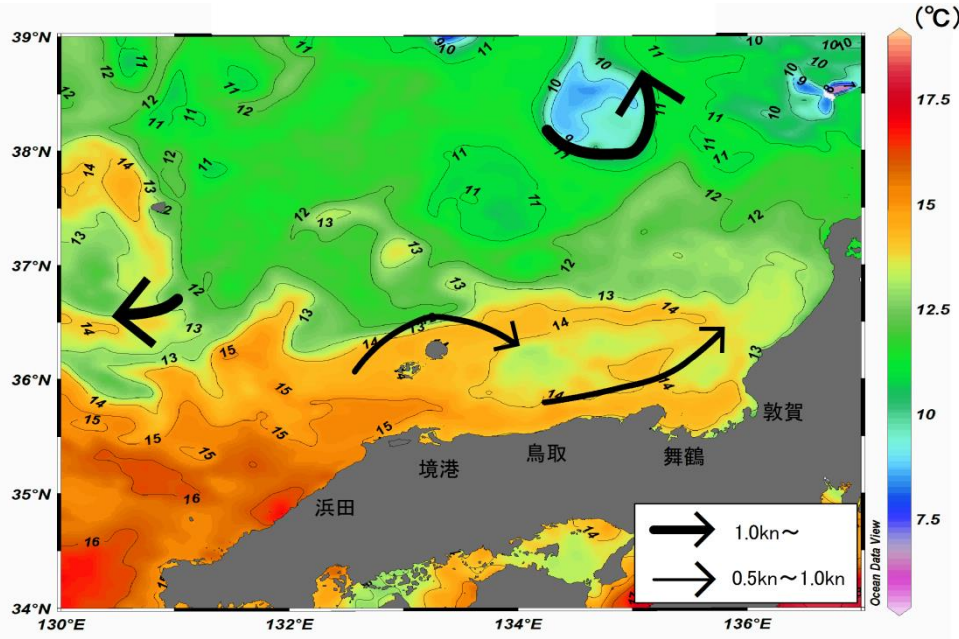


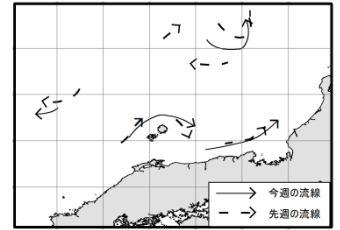
八管区海洋速報 平成29年第16号

日本海の流れ・水温分布

観測期間: 平成29年4月14日～平成29年4月20日



前号との比較
(4月7日～4月13日)

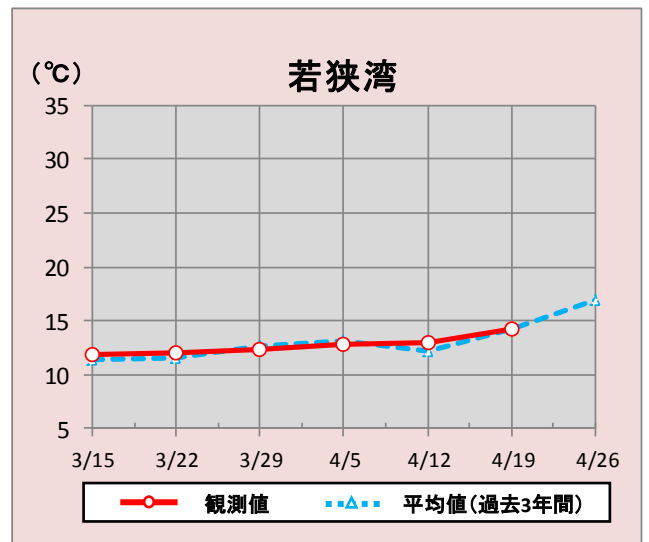
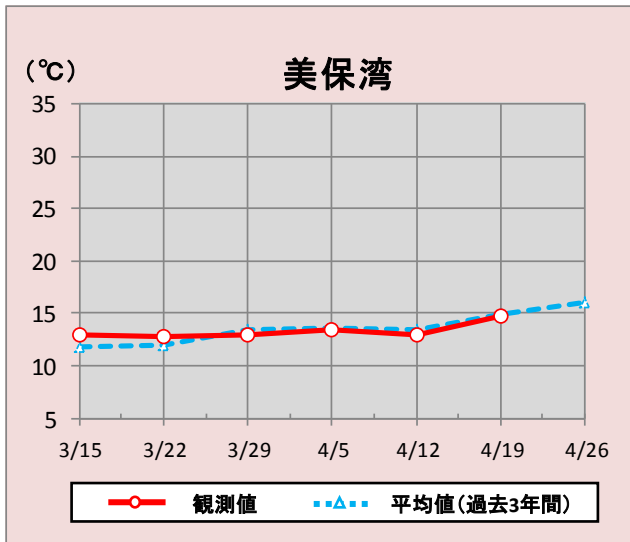


携帯で見る海の情報
(流れ・水温・潮汐潮流など)



矢印は想定流線です。実測と異なる場合があります。
なお、衛星で観測した表面水温情報を3日間合成しています。

美保湾沖・若狭湾の水温変化(3月15日～4月26日)



*観測値は衛星で観測した表面水温情報を7日間合成しています。

参考資料

気象庁、アメリカ海洋大気庁、Japan Argo、石川県水産総合センター、海上保安庁

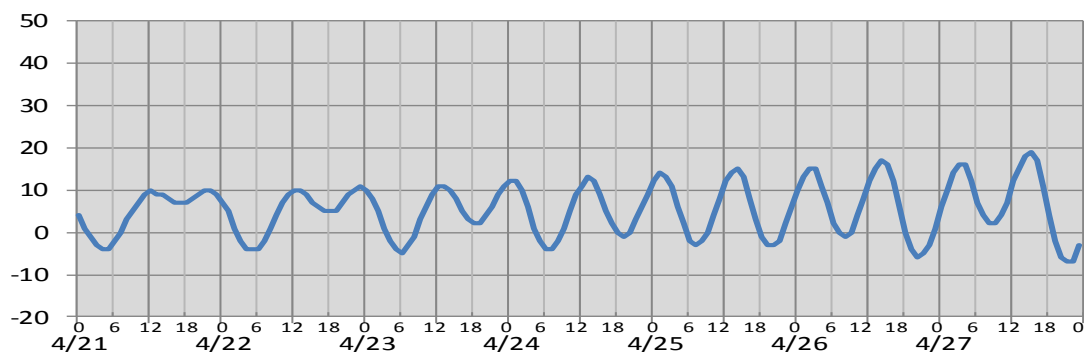
次回発行予定 平成29年4月28日

潮汐・日出没情報

掲載期間: 4月21日～4月27日

(cm)

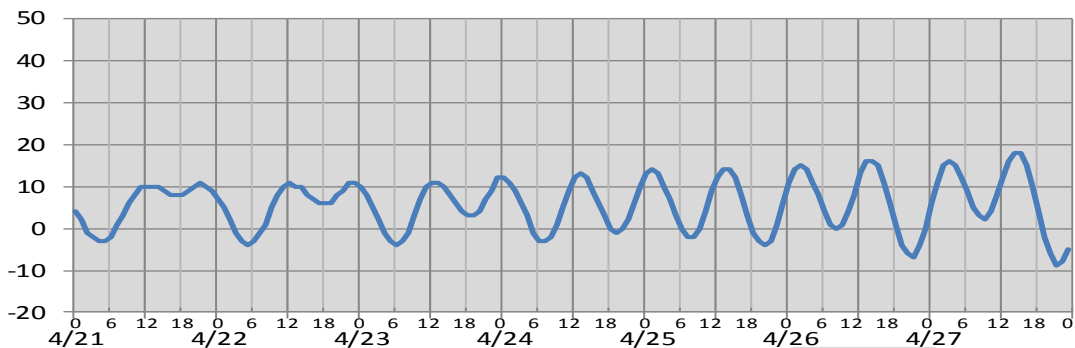
境 港



日付	4/21	4/22	4/23	4/24	4/25	4/26	4/27
日出	5:28	5:27	5:25	5:24	5:23	5:22	5:21
日没	18:46	18:47	18:48	18:48	18:49	18:50	18:51
満潮時刻	12:16 21:42	12:27 23:10	12:48 :	0:22 13:15	1:25 13:45	2:22 14:18	3:16 14:53
干潮時刻	4:09 16:54	5:01 17:35	5:46 18:12	6:29 18:51	7:10 19:34	7:53 20:21	8:37 21:11

(cm)

舞 鶴



日付	4/21	4/22	4/23	4/24	4/25	4/26	4/27
日出	5:18	5:17	5:16	5:15	5:14	5:12	5:11
日没	18:37	18:37	18:38	18:39	18:40	18:41	18:42
満潮時刻	12:22 21:21	12:22 22:48	12:35 :	0:00 12:56	1:03 13:21	2:03 13:50	3:01 14:23
干潮時刻	4:17 16:53	5:14 17:46	6:03 18:28	6:47 19:09	7:28 19:52	8:08 20:38	8:48 21:25

※潮高は**最低水面(DL)**を基準としております。

※航海には必ず海上保安庁刊行の潮汐表を使用してください。

※計算方法の違いにより、港によっては、潮汐表と値が異なる場合があります。

※気圧、風、副振動等により実際の潮位と異なる場合があります。

お問い合わせ先

八管区海洋速報に関するお問い合わせ等については、下記連絡先までお願いします。

第八管区海上保安本部 海洋情報部 海の相談室

〒624-8686 京都府舞鶴市下福井901

電話: 0773(75)7373

URL: <http://www1.kaiho.mlit.go.jp/KAN8/index.html>

