
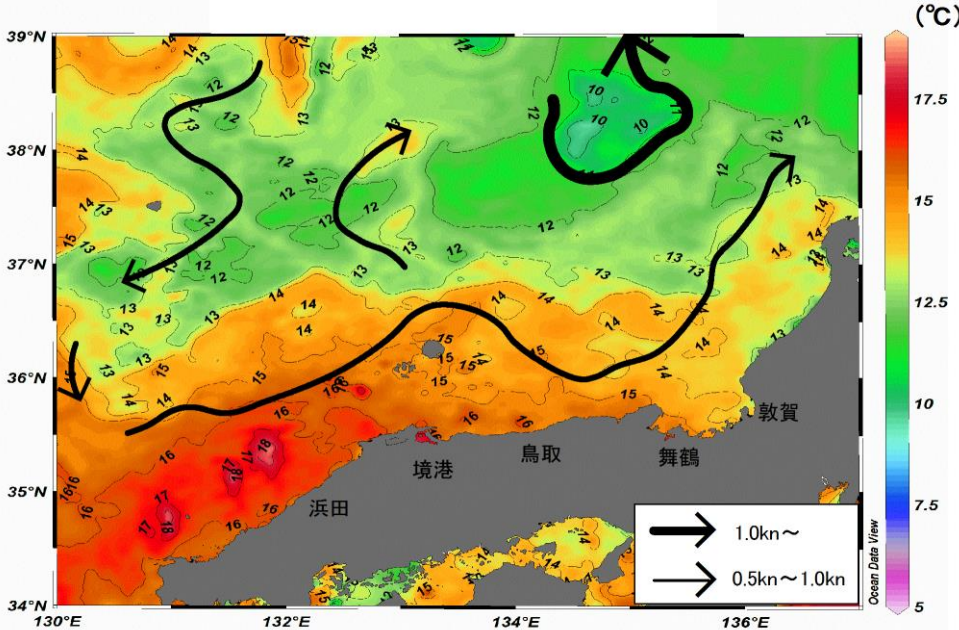


八管区海洋速報 平成29年第17号

日本海の流れ・水温分布

観測期間: 平成29年4月21日～平成29年4月27日

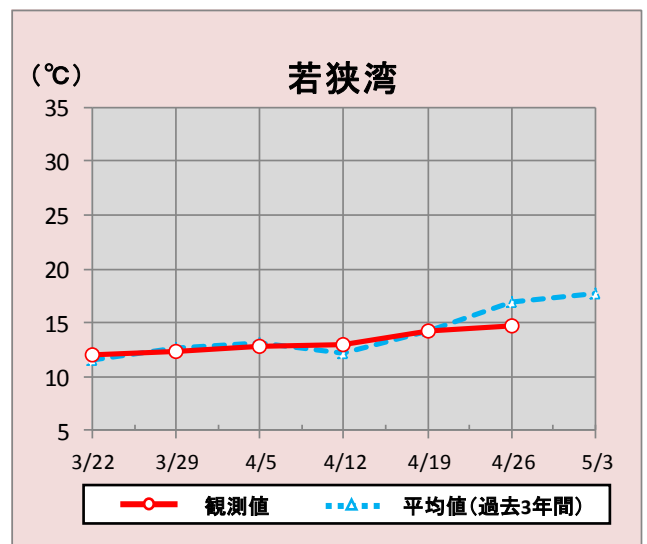
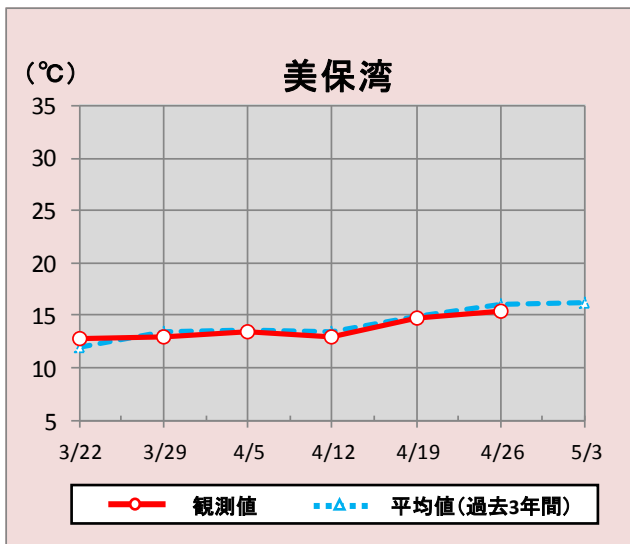
前号との比較
(4月14日～4月20日)



携帯で見る海の情報
(流れ・水温・潮汐潮流など)

矢印は想定流線です。実測と異なる場合があります。
なお、衛星で観測した表面水温情報を3日間合成しています。

美保湾沖・若狭湾の水温変化(3月22日～5月3日)



*観測値は衛星で観測した表面水温情報を7日間合成しています。

参考資料

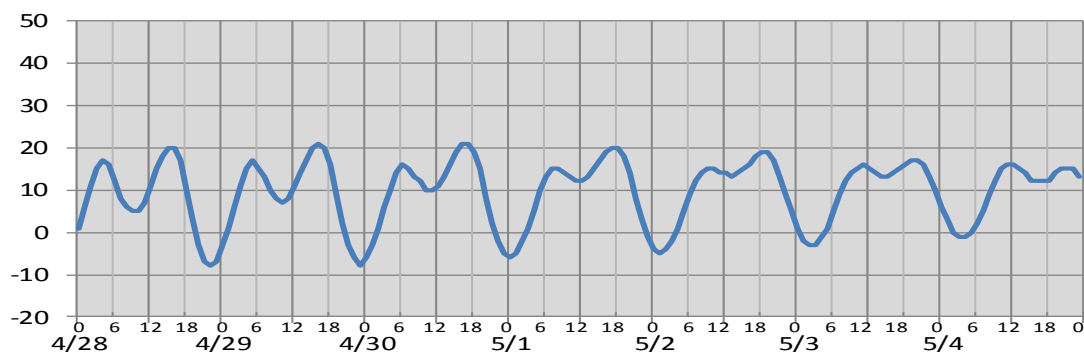
気象庁、アメリカ海洋大気庁、Japan Argo、兵庫県立香住高等学校、石川県水産総合センター、島根県水産技術センター、鳥取県水産試験場、但馬水産技術センター、山口県水産研究センター、日本海区水産研究所、海上保安庁

潮汐・日没情報

掲載期間: 4月28日~5月4日

(cm)

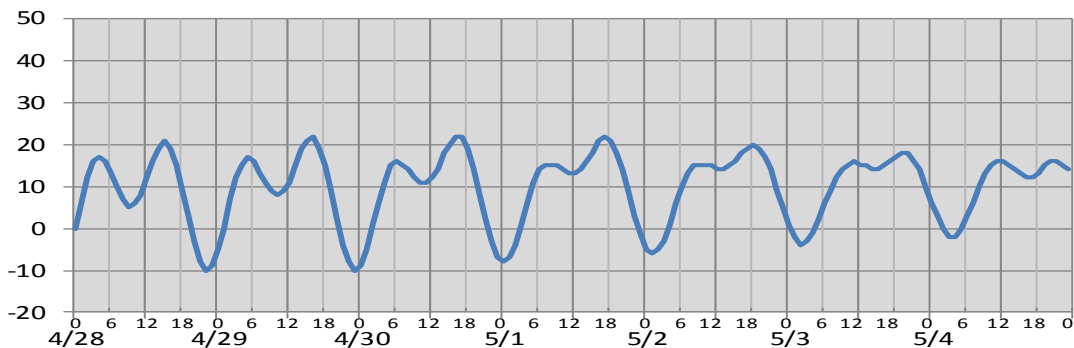
境 港



日付	4/28	4/29	4/30	5/1	5/2	5/3	5/4
日出	5:19	5:18	5:17	5:16	5:15	5:14	5:13
日没	18:52	18:53	18:53	18:54	18:55	18:56	18:57
満潮時刻	4:10 15:29	5:06 16:07	6:07 16:47	7:26 17:32	9:22 18:24	10:42 19:33	11:29 21:05
干潮時刻	9:21 22:04	10:07 22:59	10:55 23:57	11:49 :	1:02 12:59	2:16 14:44	3:35 16:28

(cm)

舞 鶴



日付	4/28	4/29	4/30	5/1	5/2	5/3	5/4
日出	5:10	5:09	5:08	5:07	5:06	5:05	5:04
日没	18:42	18:43	18:44	18:45	18:46	18:47	18:47
満潮時刻	4:00 14:59	5:02 15:38	6:10 16:20	7:33 17:07	9:24 18:03	10:56 19:19	11:36 20:55
干潮時刻	9:27 22:16	10:06 23:10	10:46 :	0:08 11:32	1:12 12:46	2:21 14:35	3:34 16:17

※潮高は**最低水面(DL)**を基準としております。

※航海には必ず海上保安庁刊行の潮汐表を使用してください。

※計算方法の違いにより、港によっては、潮汐表と値が異なる場合があります。

※気圧、風、副振動等により実際の潮位と異なる場合があります。

お問い合わせ先

八管区海洋速報に関するお問い合わせ等については、下記連絡先までお願いします。

第八管区海上保安本部 海洋情報部 海の相談室

〒624-8686 京都府舞鶴市下福井901

電話: 0773(75)7373

URL: <http://www1.kaiho.mlit.go.jp/KAN8/index.html>

